



STRATEGICKÝ PLÁN MČ Praha 10 NA OBDOBÍ 2020–2030

I. ANALYTICKÁ ČÁST

Analytická část Strategického plánu MČ Praha 10 na období 2020– 2030

Objednatel

Městská část Praha 10

IČ: 00063941

DIČ: CZ00063941

Sídlo: Vršovická 1429/68, 101 38 Praha 10

Zhotovitel

dialog architekti, s. r. o.

Sídlo: Nedvěžská 2228/12, 100 00 Praha 10

IČ: 05534313

DIČ: CZ05534313

email: info@dialog.archi

Realizační tým

RNDr. Pavel Roušar

Ing. arch. Kristýna Stará, Ph.D.

Mgr. Martin Veselý, Ph.D.

Realizováno

květen 2019 – srpen 2019

Obsah

Úvod.....	4
Základní informace.....	4
Postup zpracování.....	4
Analytická část.....	11
Správa věcí veřejných.....	11
Životní prostředí.....	42
Udržitelná výroba a spotřeba.....	60
Doprava.....	68
Zdraví.....	88
Místní ekonomika a podnikání.....	119
Vzdělávání a výchova.....	128
Kultura a volný čas.....	144
Sociální prostředí.....	169
Globální odpovědnost.....	198
Územní Rozvoj.....	207
Doporučení.....	220
Poděkování.....	221
Přílohy.....	222
Rejstřík podle odborných garantů.....	222
Rejstřík podle politických garantů.....	230
Rejstřík štítků (klíčových slov).....	236
Seznam dokumentů a analýz.....	268
Opatření a aktivity strategického plánu hl. m. Prahy.....	275
Podněty občanů.....	312
Seznam grafů.....	414
Indikátory udržitelného rozvoje.....	424
Seznam tabulek a obrázků.....	444
Seznam použitých zkratk.....	446

ÚVOD

ZÁKLADNÍ INFORMACE

Analytická část „Strategického plánu udržitelného rozvoje MČ Praha 10 na období 2020–2030“ je první z celkem tří výstupů „Strategického plánu udržitelného rozvoje MČ Praha 10 na období 2020–2030“ (dále jen SPUR). SPUR Městské části Praha 10 (dále jen MČ Praha 10) formuluje dlouhodobý plán rozvoje městské části v horizontu let 2020–2030. Skládá se z části analytické, návrhové a realizační. Základním cílem SPUR je stanovit dlouhodobý směr udržitelného rozvoje městské části.

Jeho smyslem je plánovat společně s občany a místními organizacemi, sladovat jednotlivé zájmy a vystupovat jasně a čitelně ke svým partnerům. SPUR má sloužit k:

- identifikaci problémů a možností jejich řešení (s cílem odstraňovat jejich příčiny, nikoliv pouze řešit následky),
- sladění představ jednotlivých aktérů v rámci veřejného, komerčního i nekomerčního sektoru o rozvoji městské části (prevence budoucích sporů jako východisko pro udržitelný společenský a komunitní rozvoj),
- vytvoření platformy spolupráce různorodých aktérů (efektivní využití potenciálu lokálních lidských zdrojů, propojování aktérů s podobnými zájmy a potřebami),
- formulaci prioritních rozvojových záměrů a projektů, které respektují principy udržitelného rozvoje a jejich koordinovaná realizace podle návazných akčních plánů a
- zvýšení efektivity využití vlastních finančních zdrojů a zvýšení šancí na získání zdrojů vnějších.

Analytická část představuje stručnou a výstižnou charakteristiku městské části Praha 10, zpracovanou dle „Metodiky hodnocení udržitelných měst“ v rozsahu dle zadání Oddělení strategického rozvoje a participace.

Analýza je členěna výše uvedené metodiky do 11 oblastí (oblast „Správy věcí veřejných“ byla rozdělena na dvě části):

- správa věcí veřejných,
- životní prostředí,
- udržitelná spotřeba a výroba,
- doprava a mobilita,
- zdraví,
- místní ekonomika a podnikání,
- vzdělávání a výchova,
- kultura a volný čas,
- sociální prostředí,
- globální odpovědnost,
- územní rozvoj.

Cílem zpracování analytické části podle „Metodiky udržitelných měst“ bylo maximálně se soustředit na změny, které jsou pro nadcházející období klíčové. Analýza se maximálně soustředila na stav udržitelného rozvoje ve všech oblastech života městské části. Udržitelný rozvoj, takto komplexně pojatý, by mohl být a měl být promítnut do cílů a strategie městské části.

POSTUP ZPRACOVÁNÍ

Práce na tvorbě analytické části lze rozdělit do následujících okruhů:

- Vytvoření projektového plánu
- Vytvoření informačního systému
- Zapojení zaměstnanců úřadu
- Zapojení veřejnosti
- Popis tematických oblastí

- [Zpracování benchmarkingové analýzy \(porovnání 57 městských částí\)](#)
- [Zpracování SWOT analýz](#)
- [Zpracování příloh](#)
- [Hodnocení tematických oblastí](#)

Vytvoření projektového plánu

Hrozbou každého koncepčního a strategického dokumentu se může stát jeho odložení poté, co byl dokončen, představen a schválen. Nerespektování strategických dokumentů je bohužel hodně zavedená praxe. Důvodů je mnoho a tato hrozba je často identifikována již samotným procesem tvorby a jeho schvalování. Mnohdy se tak stane tím, že po jeho vytvoření „dojdou síly“ na vlastní implementaci strategických řídicích procesů anebo že se cíle a závěry považují za rigidní a neměnné i v době, kdy se podmínky výrazně změnila a nikdo mezitím neanalyzoval, že realizace projektů již dávno nevede k původním cílům. Strategie se označí za špatnou a nerealizovatelnou. Lze mít stále platnou a aktuální strategii?

Strategický plán se obvykle skládá z **analytické části**, která zjišťuje aktuální stav prostředí, **návrhové části**, která definuje cíle a směry, kudy a kam se máme ubírat a **realizační části**, která zpracovává v různém detailu návrhová opatření a aktivity, kterými se k danému cíli můžeme dostat. Součástí realizační části by měl být i harmonogram, hrubý rozpočet, ale také indikátory, kterými se následně měří a vyhodnocuje pokrok v realizaci definovaných cílů. Na základě stanovených priorit se následně vypracovávají a schvalují roční nebo dvouleté krátkodobé akční plány, které obsahují konkrétní projekty, opatření a aktivity, kterými se cíle stanovené v návrhové části strategického plánu realizují.

Pokud se najde politická shoda stanovené cíle realizovat bez ohledu na jednotlivá volební období a pokud se na úřadech zavedou funkční interní systémy strategického řízení a plánování, zejména v plánování, vyhodnocování a realizaci ročních či dvouletých akčních plánů, má strategie velkou šanci na úspěch.

Jak to udělat, aby se s dokumenty dále pracovalo a byly aktuální?

Při tvorbě analytické části jsme hledali způsob, jak podpořit, aby byl vytvořen dokument, který bude užitečný, živý, neustále aktualizovaný, který poslouží nejen pracovním skupinám k tvorbě návrhové části strategického plánu, ale který vyhodnotí i stav udržitelného rozvoje v městské části a v budoucnu poskytne měřitelný výsledek, jak se na stupnici udržitelného vývoje a rozvoje městská část pohybuje. Proto jsme při tvorbě analytické části vycházeli z následujících principů:

- **Analytická část musí být dokument s hypertextovými odkazy**, kde jsou jednotlivé části a souvislosti vzájemně propojené, snadno dohledatelné, a to nejen informace v samotném dokumentu, ale i se strategickými dokumenty a analýzami, které jsou umístěné na webových stránkách nejrozličnějších institucí. Uživatel musí mít všechny dostupné informace po ruce.
- **Analytická část musí zanalyzovat udržitelnost**, vždyť se jedná o strategický plán udržitelného rozvoje. Udržitelnost je klíčová výzva dnešní doby a je naší povinností posunout vnímání občanů k principům, o kterých řada lidí doposud nepřemýšlela. Analytická část proto byla zpracována metodikou auditů udržitelného rozvoje a zabývala se 212 oblastmi kolem nás a každou z nich ocenila známkou, v jakém stavu se městská část nachází.
- **Zapojení pracovníků úřadu do tvorby analytické části**. Na úřadě je velká řada odborníků, kteří k 212 oblastem mají co říci a mohou nejenom popsat současný stav, ale také ví, co by bylo možné v dané oblasti posílit, udělat lépe a nebo naopak jaké hrozby mohou v budoucnu danou oblast negativně ovlivnit. Náš princip byl zapojit je do samotné tvorby analýzy, což s sebou přináší poznání, o co v každé hodnocené oblasti jde a uvědomění si, co by bylo vhodné do budoucna zlepšit. Už to má zásadní význam pro samotné strategické řízení, protože pracovníci úřadu jsou to nejcennější, co úřad městské části má. Právě jejich aktivita rozhoduje, zda se dokumenty neuloží do šuplíku, ale budou postupně realizovány.
- **Tvorba analytické části jako řízení projektu**. Díváme se na analytickou část od samého počátku jako na projekt. Máme pracovníky, ty mají přerozdělené oblasti, k nim potřebujeme zjistit stávající stav, identifikovat cíle, kam bychom se chtěli v budoucnu dostat, a tedy i definovat, co bychom pro zlepšení dané oblasti mohli udělat. Tento způsob práce v budoucnu přináší velký potenciál, protože

samotné přihlášení se k udržitelnému rozvoji a počáteční analýza současného stavu přináší možnost pracovat s úkoly na jeho zlepšení jako s cílem k lepšímu stavu udržitelnosti celé městské části.

- **Analytická část je zpracována v nástroji pro projektové řízení.** Pro projektovou práci je nutný adekvátní software. Analytickou část tedy nezpracováváme jako textový dokument, ale jako popis a stav konkrétních úkolů v projektovém nástroji, v kterém jsou jednotlivé oblasti přidělené konkrétním lidem, mají různé kategorie stavů i složitostí, jsou navzájem propojené různými souvislostmi a výsledný dokument generujeme pouze jako jeden z možných výstupů, který je potřeba k práci pracovních skupin či prezentaci na veřejnosti. Udržitelnost znamená i neutráct za specializované programové vybavení tam, kde existují adekvátní a vyhovující open source nástroje. My jsme použili open source program Kanboard pro řízení projektů.
- **Informace v analýze jsou užitečné, pokud se aktualizují.** Synergie ve zpracování analytické části formou auditu udržitelného rozvoje s sebou přináší možnost mít údaje po každém auditu aktuální a nedělat dvě velmi obdobné analýzy různým způsobem. Pokud MČ v budoucnu bude audit udržitelného rozvoje zvažovat, má k dispozici dle schválené metodiky vstupní data. Naopak, pokud tyto data za účelem auditu zaktualizuje, bude mít aktuální, živou a používanou analytickou část svého strategického plánu. Tu pak může využít pro aktualizaci strategických cílů. Žijeme v prostředí, které se kolem nás velmi rychle mění a je snazší průběžně informace aktualizovat, než je po čase znovu vytvářet.
- **Řízení strategie pomocí indikátorů,** které jednoduchou a přehlednou formou zviditelní aktuální stav i vývoj realizace strategie v čase. Součástí analytické části je i grafické vyjádření indikátorů, vycházející z platné metodiky měření udržitelného rozvoje.
- **Propojení analýz a informací s cíli, projekty a opatřeními, nejenom strategického plánu městské části, ale také se strategickým plánem hl. města Prahy či jinými strategickými dokumenty vytváří synergické efekty.** Strategický plán hl. města Prahy má více než 800 aktivit, více než 200 opatření. Jak souvisí s cíli městské části? Neměli bychom cíle městské části vytvářet právě s vazbou na strategické cíle celé Prahy? Podle našeho názoru ANO. Jen tak zajistíme synergii v naplňování vlastních cílů projekty, které hl. město v rámci své strategie bude podporovat či přímo realizovat. Propojením cílů, aktivit a projektů v analytické části zviditelníme ty, které mohou být pro vás přínosné a využitelné.
- **Zeptejte se, co můžeme udělat ke zlepšení udržitelnosti rychle? Levně? Snadno? Efektivně s nejvyšším dopadem?** Tyto otázky generují konkrétní nápady a poté úkoly. Úkoly jsou přidělovány zodpovědným osobám. Mají své termíny. Mají své stavy plnění. Mají svou vazbu na oblast i strategické cíle. A pokud jsou realizovány, naplňují se i cíle. Naplňujeme cíle udržitelným způsobem.
- **Důležitá je motivace.** Mít nápad, co by mohlo být v dané oblasti realizováno k její zlepšení je dobré. Důležité je však chtít ho také prosadit a realizovat. Mít pracovníky úřadu a politiky, kteří chtějí posilovat udržitelný rozvoj v městské části je obrovská výzva a příležitost, posouvat v každé oblasti kolem nás věci kupředu tím správným způsobem. Motivace je na všech úrovních klíčová, aby analytická část společně se strategickým plánem neskončil v šuplíku a o udržitelném rozvoji jsme si neudělali chybný závěr, že je to něco, co je zbytečné, složité, náročné a nemožné.

Obsah analytické části SPUR byl vytvořen v úzké spolupráci s pracovníky jednotlivých odborů Úřadu MČ Praha 10, kteří zhodnotili současnou úroveň řešení dílčích problematik (dle návodných otázek z „Metodiky hodnocení udržitelných měst“ a „Typové přílohy pro městské části a městské obvody“), návrhy na opatření a aktivity ke zlepšení současné úrovně a rizika pro zlepšování nebo alespoň zachování současného stavu. Množství a úroveň informací v jednotlivých tématech jsou různorodé. Odráží, jak intenzivně se příslušná oddělení Úřadu MČ Praha 10 danou problematikou zabývají a jaké poklady a data pro zhodnocení dané činnosti či jevu mají k dispozici.

Vytvoření informačního systému

Prioritně nebylo účelem zpracovat textovou podobu analytické části, ale zavést informační systém vycházející z projektového řízení a výslednou zprávu zpracovat jako dílčí produkt řízení tohoto projektu. Základním nástrojem projektového řízení je agendový systém Kanboard. Program Kanboard je otevřený softwarový nástroj pro řízení projektů a je velmi snadno využitelný pro správu informací souvisejících

s procesem tvorby strategického plánu a auditu udržitelného rozvoje. Přednostmi programu jsou jednoduché ovládání a možnost jednotlivé agendy navzájem provazovat. V programu Kanboard byla vytvořena struktura několika provázaných agend, nastavena práva uživatelů, kteří jsou v rámci dohodnutého komunikačního plánu určeni pro počáteční předávání informací, a vstupních dat pro účely zpracování analytické části. Program je dostupný na webové adrese „[Strategie pro desítku](#)“.

V programu byly vytvořeny tyto agendy:

- S1: Návodné otázky UR,
- S2: Indikátory UR,
- S3: Strategické dokumenty,
- S4: Analytické závěry,
- S5: Strategie Praha 10,
- S6: Strategie Praha,
- S7: Strategie ČR,
- S8: Zdroje.

Popis jednotlivých agend a aktuální stav zpracování:

- S1: Návodné otázky UR
 - Agenda obsahuje 212 tzv. návodných otázek udržitelného rozvoje, vycházejících z „Metodiky hodnocení udržitelných měst/městských částí“. Jednotlivé otázky jsou přiřazeny pracovníkům úřadu, kteří byli pověřeni předáváním podkladů ke zpracování analytické části. Jednotlivé otázky jsou kompletně provázány s agendou S2: Indikátory UR
- S2: Indikátory UR
 - Agenda obsahuje 174 indikátorů udržitelného rozvoje dle „Metodiky hodnocení udržitelných měst“ (typové přílohy pro městské části) určené pro rok 2019. Všechny indikátory jsou provázané s návodnými otázkami udržitelného rozvoje a přiřazeny pracovníkům úřadu.
- S3: Strategické dokumenty
 - Agenda obsahuje 35 dokumentů, které jsou k dispozici na počátku zpracování analytické části. V průběhu zpracování budou doplňovány a propojeny s agendou S1: Návodné otázky UR.
- S4: Analytické závěry
 - Tato agenda bude obsahovat zjednodušené analytické závěry pro větší přehlednost a bude propojena s agendou S1: Návodné otázky UR.
- S5: Strategie Praha 10
 - Po zpracování návrhové části „Strategického plánu udržitelného rozvoje MČ Praha 10 na období 2020-2030“ bude tato agenda obsahovat všechny cíle s propojením na agendy S1: Návodné otázky UR, S2: Indikátory UR, S3: Strategické dokumenty.
- S6: Strategie Praha
 - Strategický plán nemůže opomíjet Strategický plán hl. města Prahy. Tato agenda bude obsahovat cíle a opatření plynoucí ze strategického plánu hl. města Prahy a bude provázána na agendu S5: Strategie Praha 10.
- S7: Strategie ČR
 - Řízení procesů na podporu udržitelného rozvoje probíhá i na úrovni České republiky. Tato agenda bude obsahovat cíle udržitelného rozvoje (případně indikátory udržitelného rozvoje) vyplývající z dokumentu Strategický rámec Česká republika 2030.
- S8: Zdroje
 - Agenda je koncipována jako adresář pro instituce veřejné správy (ať už na úrovni městské části nebo hl. města Prahy) pro propojení návodných otázek a indikátorů s institucemi a pracovníky, kteří mají danou problematiku na starosti nebo mohou poskytnout relevantní informace.

Zapojení zaměstnanců úřadu

Zapojení zaměstnanců úřadu proběhlo s několika cíli. Zadavatel analytické části požadoval její zpracování formou auditu udržitelného rozvoje. Očekává, že v budoucnu bude tento audit pravidelně (jednou za tři roky) zpracovávat. Z tohoto důvodu bylo důležité zapojit do samotného zpracování auditu co možná největší

počet pracovníků úřadu s cílem vzdělávat a vysvětlit strukturu auditu a význam jednotlivých návodných otázek, podle kterých se audit zpracovává.

Ve spolupráci s tajemníkem Úřadu MČ Praha 10 byli z řad pracovníků úřadu vybráni garanti pro všech jedenácti tematických oblastí. Úkolem garantů bylo vybrat ze svých spolupracovníků správce jednotlivých návodných otázek a indikátorů (dle metodiky auditu udržitelného rozvoje). Správcem oblasti se rozumí pracovník Úřadu MČ Praha 10, který má z hlediska své pracovní náplně k danému tématu blízko, a aktivně spolupracuje s externím zpracovatelem SPUR na formulování odpovědi na návodnou otázku, posouzení míry ne/naplňování indikátoru a sebehodnocení.

Zapojení veřejnosti

Participativně pojatá strategie má být živým nástrojem, na jehož tvorbě se aktivně podílejí místní veřejné organizace, komerční i nekomerční soukromé subjekty a širší veřejnost nejen ve fázi přípravy SPUR, ale i v následných fázích její implementace prostřednictvím akčních plánů a následné evaluace.

K naplnění cíle aktivně zapojit do tvorby SPUR místní veřejné organizace, komerční i nekomerční soukromé subjekty byl vytvořen participativní portál „Strategie pro desítku“. Portál slouží nejen jako zdroj informací o harmonogramu zpracování SPUR, místě a čase konání veřejných akcí souvisejících s tvorbou SPUR a jako databáze podkladových dokumentů a výstupů, ale umožnil také občanům zapojit se online. Konkrétně byly dosud realizovány tyto online nástroje zapojení veřejnosti:

- pocitová mapa, do níž účastníci zanesli 8 700 podnětů členěných do těchto tematických okruhů: Kde se necítím bezpečně, Kde bych chtěl/-a sportovat, Kde by šla zlepšit dopravní situace, Kde se mi to líbí, Kde bych chtěl/-a trávit volný čas (s dětmi), Kde je nepořádek,
- dotazníková šetření zaměřená na podmínky pro rodiny, podnikání a činnost neziskových organizací,
- WIKI průzkum zaměřený na prioritizaci vybraných témat udržitelného rozvoje městské části,
- elektronické podání podnětů pro SPUR.

Opomenuty nebyly ani kontaktní nástroje participace. Proběhlo šest vnitřních setkání s veřejností za účasti zástupců Úřadu MČ Praha 10 a členů Zastupitelstva MČ Praha 10 v prostorách základních škol a knihovny a souběžně s tím i osm setkání v ulicích ve všech lokalitách Prahy 10. Kontaktní i elektronickou formou bylo od občanů získáno 1 148 podnětů.

Bylo také realizováno dotazníkové šetření „Spokojenost občanů s místním společenstvím a mobilita obyvatel“. Byla použita metoda standardizovaného dotazníku. Sběr dat proběhl formou řízených rozhovorů, které realizovali proškolení tazatelé CI2, o. p. s. Šetření bylo provedeno v Praze 10 v průběhu května a června roku 2019 mezi vybranými obyvateli městské části. Celkem bylo získáno 500 vyplněných dotazníků.

V průběhu září 2019 bylo uspořádáno veřejné setkání s možností vyjádřit se ke SWOT analýzám jednotlivých témat a navrhnout vizi MČ Prahy 10. Přes 120 občanů tak mohlo prioritizovat silné nebo slabé stránky při rozvoji tematických oblastí. Zároveň bylo umožněno komentovat pracovní verzi Analytické části SPUR.

Popis tematických oblastí

Analytická část je členěna do 11 tematických oblastí, 43 podoblastí, v nichž je zpracován základní popis všech 212 oblastí obsažených v „Metodice hodnocení udržitelných měst“. Při zpracování byl velký důraz kladen na inovativně pojatou práci propojit související informace do jediného dokumentu s hypertextovými odkazy. Kromě vzájemně propojených informací zveřejněné v předkládaném dokumentu, jsou externími odkazy propojené použité informační zdroje, které byly využity ke zpracování a jsou dostupné na webových portálech. Tyto odkazy jsou použité jak v popisu jednotlivých částí, tak v přílohách. Např. seznam použitých dokumentů využitých k analýze je kompletně propojen s jejich zdrojovými texty a všechny použité dokumenty lze prohlížet online nebo je stáhnout pro offline využití.

Každá popsaná tematická oblast je rovněž propojena s veřejně přístupnou verzí tohoto popisu v informačním systému Kanboard, ve kterém byla analytická část zpracována. Tím je zaručeno, že se čtenář může dostat k aktualizacím těchto popisů, které mohou být provedeny i po zveřejnění tohoto dokumentu. Hypertextové odkazy lze nalézt v popisu formou zveřejnění URL adres (převážně formou poznámek pod

čarou) nebo na konci každé dílčí tematické oblasti formou barevně odlišeného rámečku souvisejících informací.

Zpracování benchmarkingové analýzy

MČ Praha 10 je součástí hl. města Prahy, která je celkově členěna na 57 městských částí. Proto je možné řadu veličin vyhodnocovat nejen pouze ve vztahu k MČ Praha 10, ale také porovnávat dosahované výsledky s ostatními městskými částmi. Proto byla provedena rozsáhlá benchmarkingová analýza zaměřená na porovnání 343 veličin v podobě srovnávacích grafů s vyznačením pořadí, kterého v rámci srovnání všech 57 městských částí MČ Praha 10 dosáhla.

Zpracování SWOT analýz

Pro každou z 212 tematickou oblastí byla zpracována dílčí SWOT analýza¹. Tato analýza slouží jako krátká rekapitulace stavu dané oblasti a také slouží pro plánování aktivit a opatření pro zlepšení stavu udržitelného rozvoje v dané oblasti. Na základě těchto podkladů bylo vytvořeno 11 SWOT analýz pro každé téma udržitelného rozvoje obsažené v „Metodice hodnocení udržitelných měst/městských částí“ (pro tematické oblasti „Správa věcí veřejných“ a „Územní rozvoj“ byly s ohledem na důležitost těchto agend v kontextu Prahy 10 vytvořeny dvě samostatné SWOT analýzy).

SWOT analýzy vstupují jako podklad pro činnost pracovních skupin pro plánování návrhové a realizační části strategického plánu.

Zpracování příloh

Součástí příloh je:

- Rejstřík podle odborných garantů (osoba, tematická oblast, hodnocení),
- Rejstřík podle politických garantů (osoba, tematická oblast, hodnocení),
- Rejstřík štítků (klíčových slov),
- Seznam dokumentů a analýz (název dokumentů, hyperlink pro stažení),
- Opatření a aktivity „Strategického plánu hl. m. Prahy“,
- Podněty občanů,
- Seznam grafů,
- Indikátory udržitelného rozvoje (seznam indikátorů, seznam návodných otázek, hodnocení),
- Seznam tabulek a obrázků,
- Seznam použitých zkratk.

Hodnocení tematických oblastí

Analytická část strategického plánu byla zpracována ve shodě s metodikou hodnocení udržitelných měst. Bylo použito stejné tematické členění a stejná pěti stupňová škála hodnocení:

1 Při vytváření SWOT analýz byla použita upravená metodika jejich tvorby. Místo obvyklého členění na vnitřní prostředí (silné stránky, slabé stránky) a vnější prostředí (příležitosti, hrozby) nebylo při vytváření SWOT analýz ke členění na vnitřní a vnější prostředí přihlíženo. S ohledem na skutečnost, že se SWOT analýzy budou v následujících krocích zpracování strategického plánu využívat zejména ke stanovení dílčích cílů a opatření na jejich realizaci a budou předmětem diskusí v pracovních skupinách, použili jsme tuto zjednodušenou formu pro zachování přehlednosti a jednoduchosti. Příležitosti tedy tvoří seznam možných aktivit, které lze pro posílení udržitelného rozvoje dané oblasti realizovat. Druhým důvodem je provázanost aktivit hl. města Prahy a městských částí. V řadě případů se vnitřní prostředí (oblast v kompetenci městské části) překrývá s vnějším prostředím (oblast v kompetenci hl. města Prahy). Z těchto důvodů nebylo rozlišení na vnitřní a vnější prostředí provedeno.

- **+2:** situace je na základě doložených důkazů a benchmarkingu (srovnání) velmi dobrá, tj. stav v dané oblasti je velmi dobrý (výrazně nad úrovní celorepublikového průměru či srovnatelných municipalit, dosahuje většiny cílových hodnot apod.) a trend je zlepšující se či stabilní (např. při dosažení cílových či nejlepších hodnot). V odůvodněných případech může být u dílčích jevů či procesů trend zhoršující se či kolísavý, pak však musí být jednoznačně doložena mimořádnost události, kvůli které došlo ke zhoršení trendu.
- **+1:** situace je na základě doložených důkazů a benchmarkingu (srovnání) dobrá, tj. stav v dané oblasti je dobrý (mírně nad úrovní celorepublikového průměru či srovnatelných municipalit, dosahuje alespoň některých cílových hodnot a dalším se blíží) a trend je zlepšující se či stabilní (např. při dosažení cílových či nejlepších hodnot). V odůvodněných případech může být u dílčích jevů či procesů trend zhoršující se či kolísavý, pak však musí být jednoznačně doložena mimořádnost události, kvůli které došlo ke zhoršení trendu.
- **0:** situace je na základě doložených důkazů a benchmarkingu (srovnání) uspokojivá, tj. stav v dané oblasti je uspokojivý (na úrovni celorepublikového průměru či srovnatelných municipalit, v některých parametrech se blíží cílovým hodnotám apod.) a trend je zlepšující se či stabilní (např. při dosažení některých cílových či nejlepších hodnot). V odůvodněných případech může být u dílčích jevů či procesů trend zhoršující se či kolísavý, pak však musí být jednoznačně doložena mimořádnost události, kvůli které došlo ke zhoršení trendu.
- **-1:** situace je na základě doložených důkazů a benchmarkingu (srovnání) špatná, tj. stav v dané oblasti je špatný (mírně pod úrovní celorepublikového průměru či srovnatelných municipalit, nedosahuje cílových hodnot apod.) a trend se zlepšuje jen málo nebo pouze u dílčích oblastí nebo je stabilní (v případě neuspokojivých hodnot) či zhoršující se.
- **-2:** situace je na základě doložených důkazů a benchmarkingu (srovnání) velmi špatná, tj. stav je velmi špatný (výrazně pod úrovní celorepublikového průměru či srovnatelných municipalit, nedosahuje cílových hodnot apod.). Trend je stabilní (v případě neuspokojivých hodnot) či se zhoršuje.

Touto škálou bylo ohodnoceno všech 212 tematických oblastí a vypočteny průměrné hodnoty pro jednotlivá témata udržitelného rozvoje.

Průměrná hodnota stavu udržitelného rozvoje v MČ Praha 10 je následně pro každou tematickou oblast převedena na škálu 0–100 %, přičemž mezní hodnoty odpovídají stavu, kdy jsou všechny oblasti hodnocené -2 body, resp. +2 body. Tyto hodnoty lze následně využít jako měřitelný indikátor pro měření vývoje udržitelného rozvoje v čase.

Z analýzy auditů udržitelného rozvoje v municipalitách, ve kterých byl audit uskutečněn, lze pro každou hodnocenou podoblast spočítat průměrnou a maximální hodnotu hodnocení. Tyto hodnoty mohou být porovnány s aktuální hodnotou hodnocení v MČ Praha 10.

Nastavení a provázanost procesů a dokumentů

Odpovědná správa a řízení

MČ Praha 10 je jednou z 57 městských částí hl. města Prahy a je jedním z 22 pražských správních obvodů, který vykonává rozšířenou působnost státní správy na svém území. Právní vymezení postavení MČ Prahy 10 vůči hl. městu Praha je v Zákoně o hl. m. Praze č. 131/2000 Sb. a v Obecně závazné vyhlášce č. 55/2000 Sb. hl. m. Prahy, kterou se vydává [Statut hlavního města Prahy](#).

Území MČ Praha 10 tvoří [katastrální území](#) Vršovice, část Vinohrad, většina Strašnic, téměř celé Malešice, nepatrná část Hrdlořez, nepatrná část Hloubětína, část Záběhlic, část Michle, nepatrná část Žižkova. Sídlo úřadu městské části je ve Vršovcích.

Úřad MČ Praha 10 vykonává úkoly v samostatné působnosti městské části, které mu uloží Zastupitelstvo MČ Praha 10 nebo Rada MČ Praha 10 (samospráva), a pomáhá výborům a komisím v jejich činnosti. Dále vykonává přenesenou působnost.

Základní charakteristiku MČ Praha 10 lze nalézt v dokumentu „[Katalog MČ Praha 10](#)“. Úplná znění všech právních předpisů týkajících se hl. m. Prahy a městských částí lze nalézt na [portálu hl. města Prahy](#).

Definici hlavního cíle a účelu městské části je možné nalézt v Zákoně o hlavním městě Praze : „*Hlavní město Praha a městské části pečují o všestranný rozvoj svého území a o potřeby svých občanů; při plnění svých úkolů chrání též veřejný zájem vyjádřený v zákonech a jiných právních předpisech.*“

Řízení městské části prostřednictvím Úřadu městské části Prahy 10 a jejich zaměstnanců je na velmi dobré úrovni:

- od roku 2004 MČ Praha 10 realizuje systém kvality ISO 9001, v roce 2017 proběhl recertifikační audit již podle nové normy EN ISO 9001:2016,
- v rámci zpracovávaného systému kvality MČ Praha 10 řídí a vyhodnocuje rizika:
 - jednotlivé odbory každoročně zpracovávají, aktualizují a vyhodnocují seznam rizik,
 - rizika pravidelně vyhodnocuje oddělení interního auditu, organizačně spadajícího do úseku kanceláře starostky,
- od roku 2014 je MČ Praha 10 zapojena do benchmarkingové iniciativy (BI 2005). MČ Praha 10 má informační systém pro správu indikátorů, který je dostupný vedoucím odborům. Benchmarkingové indikátory se vyhodnocují průběžně a jednou ročně je zpracována roční zpráva,
- od roku 2016 je MČ Praha 10 součástí Národní sítě Zdravých měst ČR,
- MČ Praha 10 realizuje místní Agendu 21 a má stanoveného koordinátora a odpovědnou političku místní Agendy 21,
- každoročně jsou stanovovány a vyhodnocovány cíle jednotlivých odborů, které byly navázány na schvalované priority Rady MČ Praha 10 a do jisté míry nahrazovaly chybějící strategický plán MČ Praha 10,
- byla vytvořena řada dílčích strategických dokumentů,
- MČ Praha 10 realizuje dílčí akční plány z těchto dokumentů vyplývajících,
- v roce 2019 Zastupitelstvo MČ Praha 10 rozhodlo o zpracování strategického plánu,
- byla sestavena odborná skupina pro strategii jmenovaná Rady MČ Praha 10,
- MČ Praha 10 má vypracovanou interní dokumentaci projektového řízení, na Úřad MČ Praha 10 byl implementován software pro správu projektů, v rámci dotačního programu byly vyškoleni klíčoví pracovníci v systému řízení projektů [PRINCE 2](#).

Kromě výše uvedeného probíhají s jednotlivými odbory interní audity, které jsou zaměřeny na činnost odboru, na plnění cílů a dodržování interních směrnic a instrukcí s rámci systému řízení kvality. Každý rok je prováděn dozorový audit a každý třetí rok je prováděn audit recertifikační.

Dle systému kvality je každoročně zpracovávána zpráva z přezkoumání za uplynulý rok, která následně je předkládána na vědomí Radě MČ Praha 10.

Silnou stránkou je dlouhodobá realizace systému kvality ISO:9001, systematická práce s riziky a cíli jednotlivých odborů. MČ Praha 10 má dobře zavedený cyklus vyhodnocování, kontroly a zlepšování. Řídící pracovníci pracují se systémem indikátorů. Za **slabé stránky** je možné považovat úroveň projektového řízení, které nebylo dotažené do každodenního systému řízení, neexistence strategického plánu, který by přesahoval a sjednocoval řadu existujících strategických dokumentů a stanovoval mezi cíli jednotlivé priority. Za **příležitost** lze považovat postupné propojování systému řízení kvality s již existujícími elektronickými agendovými systémy (např. e-se-spis, projektové řízení, atp.) a obnovené zapojení MČ Praha 10 do místní Agendy 21.

Související informace

Referenční ID: 1.1.1 **Hodnocení:** 1 **Datum poslední aktualizace:** 28.8.2019 17:53 **Odborný garant:** [Josef Neklan](#) **Politický garant:** [Renata Chmelová](#) **Štítky:** » [Analýza rizik](#), » [Benchmarking](#), » [Řízení rizik](#), » [Správa věcí veřejných](#), » [Strategie, plány a politiky](#), **Indikátory:** 1.1.A Existence a provázanost schválených strategických rozvojových dokumentů a ÚPD města včetně měřitelného souboru indikátorů, **Koncepční a strategické dokumenty:** » [Obecně závazná vyhláška č. 55/2000 Sb. hl. m. Prahy, kterou se vydává Statut hlavního města Prahy](#), » [Zákon o hlavním městě Praze, 131/2000 Sb.](#), » [Úplná znění právních předpisů hl. m. Prahy](#), **Analytické dokumenty:** » [SWOT analýza zpracovaná v rámci tvorby SPUR MČ Praha 10 \(9/2019\)](#), » [Postavení MČ Praha 10 v rámci hl. města Prahy](#), » [Katalog městské části Praha 10](#), **Zdroje:** » [MČ Praha 10](#), [Neklan Josef](#), Aktuální informace naleznete [zde](#)

Odpovědné plánování

MČ Praha 10 doposud nemá zpracovaný dlouhodobý strategický dokument (strategický plán), který by přesahoval jednotlivá volební období. Zároveň nemá stanovený žádný interní předpis, kterým by u realizovaných projektů a investic vyhodnocoval jejich udržitelnost. Přijatá opatření rovněž z hlediska udržitelného rozvoje neposuzuje.

Za dlouhodobější strategické záměry lze považovat přijatá usnesení Rady MČ Praha 10 přijatá většinou na počátku volebního období vycházející z koaličních smluv.

Úřad MČ Praha 10, který dlouhodobě realizuje systém kvality ISO 9001 má však velmi dobře nastavené procesy, které udržitelnost projektů částečně podporují. Pravidelně vyhodnocuje rizika na úrovni jednotlivých odborů, pracovníci úřadu jsou metodicky vedeni k plánování cílů pro následující období, jejich realizaci a vyhodnocování. Vyhodnocování rizik může v budoucnu přispívat právě k větší orientaci na vyhodnocování udržitelnosti jednotlivých projektů, investic i přijatých opatření.

Tento systém však musí být podpořen politickým rozhodnutím přijatým na úrovni Rady MČ Praha 10 nebo Zastupitelstva MČ Praha 10, který zakotví dlouhodobou orientaci a snahu městské části plánovat vyrovnané rozpočty bez krytí jejich schodků prodejem vlastního majetku nebo bez budoucího prohlubování zadlužování.

V rámci těchto pravidel bude kladen větší důraz na investice, které udržitelnost podporují a budou realizovány pouze takové projekty, které jsou nezbytné a finančně realizovatelné.

Mimo oblast udržitelných investic městská část podporuje udržitelný rozvoj řadou aktivit:

- městská část systematicky udržitelný rozvoj podporuje od roku 2019, kdy vytvořila oddělení strategického rozvoje a participace, který má rozvoj udržitelného rozvoje v pracovní náplni,

- bylo rozhodnuto o zpracování „Strategického plánu udržitelného rozvoje MČ Praha 10“ (2019) s velmi silnou orientací zpracování analytické části na stav udržitelného rozvoje na území městské části,
- řada investic podporuje udržitelný rozvoj:
 - zateplování budov v majetku městské části,
 - pasportizace objektů v majetku městské části (zejména mateřských škol) s ohledem na snížení energetické náročnosti a udržitelnosti budov.

Slabou stránkou je neexistence dlouhodobých strategických dokumentů, které by byly akceptovány střídajícími se politickými koalicemi. Na Úřadu MČ Praha 10 není zpracován interní předpis, který by udržitelnost jednotlivých aktivit úřadu upřednostňoval či zakotvoval v každodenních rozhodnutích. **Silnou stránkou** je dlouhodobá orientace úřadu na systém kvality a nastavené procesy řízení, které jsou připraveny na velmi snadnou změnu orientace úřadu ve prospěch udržitelných aktivit. **Příležitostí** je nastavit interní dokumenty každodenního rozhodování úřadu ve prospěch udržitelných rozhodnutí, udržitelný rozvoj zakotvit jako klíčový cíl strategie, vyhodnocovat a následně tento cyklus zlepšovat.

Související informace

Referenční ID: 1.1.2 **Hodnocení:** 0 **Datum poslední aktualizace:** 28.8.2019 17:42 **Odborný garant:** [Josef Neklan](#) **Politický garant:** [Renata Chmelová](#) **Štítky:** » [Investice](#), » [Odpovědnost](#), » [Účinnost, efektivita, hospodárnost](#), » [Udržitelný rozvoj](#), **Indikátory:** 1.1.A Existence a provázanost schválených strategických rozvojových dokumentů a ÚPD města včetně měřitelného souboru indikátorů, **Zdroje:** » [MČ Praha 10, Neklan Josef](#), Aktuální informace naleznete [zde](#)

Provázanost strategií a územně plánovací dokumentace (ÚPD)

Městská část doposud nemá zpracován strategický plán, který by jednotlivé dílčí strategie svými cíli propojil. Vlastní strategický plán je aktuálně v procesu přípravy. Bude dokončen v roce 2020.

Městská část má však zpracovanou celou řadu dílčích strategií, které byly tvořeny v souladu s doposud platnými či s nadřazenými strategickými dokumenty hl. m. Prahy. V rámci procesu přípravy byl proveden audit strategických relevantních dokumentů, které mají pro fungování městské části význam. Tyto dokumenty byly využity k přípravě analytické části a budou použity i pro přípravu návrhové a realizační části. Je důležité, aby byly akceptovány cíle z nadřazených dokumentů a cíle stanovené městskou částí nebyly s hierarchicky vyššími cíli v rozporu. Jen tak může v budoucnu vzniknout synergický efekt ve společném sdílení zdrojů a aktivit mezi městskou částí, hl. m. Prahou a státními orgány. Tato synergie tvoří podstatnou složku podpory udržitelného rozvoje.

Je nezbytné, aby po přijetí strategického plánu městské části byla provedena aktualizace a „synchronizace“ jednotlivých dílčích strategií, aby jednotlivé dokumenty v budoucnu tvořili provázaný celek cílů, opatření a aktivit, které v souladu s udržitelným finančním rozpočtem bude tvořit základ pro výběr konkrétních projektů do ročních akčních plánů.

Tvorba územně plánovací dokumentace je v gesci hl. města Prahy a její přijetí, změny i nová verze v podobě Metropolitního plánu Prahy byly a jsou ze strany městské části aktivně připomínkovány. Všechny sporné body, kde by byla územně-plánovací dokumentace v rozporu se strategickými cíli a zájmy městské části, jsou na úrovni města a městské části aktivně řešeny.

Příležitostí je vytvořit strategický plán jako dlouhodobý strategický dokument, který bude provazovat jednotlivé dílčí strategie, zavést na úřadě strategické plánování a řízení a přizpůsobit tomu procesy na úřadě. Aktivně pracovat s dílčími strategiemi, ty rozpracovávat do větších detailů ve smyslu přijatých strategických cílů. **Silnou stránkou** je vytvoření aktuálního seznamu platných strategických dokumentů, které mají vztah k městské části, k nimž se MČ Praha 10 může připojit svou aktivní podporou ve prospěch jejich naplnění ve formě definování svých cílů, které budou s těmito cíli v souladu. **Hrozbou** se

může stát nepřijetí Metropolitního plánu či obecně nesoulad místní strategie s dalšími strategiemi nadřazených celků. Velkou hrozbou také může být neakceptování vytvořené strategie dalšími politickými reprezentacemi či špatně nastaveným procesem strategického řízení.

Související informace

Referenční ID: 1.1.3 **Hodnocení:** 1 **Datum poslední aktualizace:** 28.8.2019 17:39 **Odborný garant:** Josef Neklan **Politický garant:** Renata Chmelová **Štítky:** » Strategie, plány a politiky, » Územní plánování a regionální rozvoj, urbanismus a revitalizace, » Územně plánovací dokumentace, **Indikátory:** 1.1.A Existence a provázanost schválených strategických rozvojových dokumentů a ÚPD města včetně měřitelného souboru indikátorů, **Zdroje:** » MČ Praha 10, Neklan Josef, Aktuální informace naleznete [zde](#)

Provázanost koncepčních dokumentů

MČ Praha 10 doposud nemá zpracovaný strategický plán, který by provazoval jednotlivé cíle v rámci aktuálně zpracovaných dílčích strategických dokumentů. V roce 2019 však Zastupitelstvo MČ Praha 10 rozhodlo o zpracování „Strategického plánu udržitelného rozvoje na období 2020–2030“. Zároveň byla vytvořena odborná pracovní skupiny (Strategický tým), který má činnost strategického plánování a řízení koordinovat.

V tomto směru dojde po přijetí strategického plánu k výraznému zlepšení pohledu na jednotlivé dílčí cíle a projekty. Provázanost jednotlivých koncepčních dokumentů selepší a v rámci přípravy strategického plánu také dojde k určité revizi a aktualizaci dílčích cílů tak, aby jednotlivé strategické dokumenty byly s aktuálně platným strategickým plánem „synchronizovány“.

Nicméně v rámci funkčního řízení systému kvality dle normy ISO 9001:2016 je provázanost jednotlivých dílčích koncepčních dokumentů na dobré úrovni. Každoročně jsou zpracovány a vyhodnocovány cíle jednotlivých odborů a jsou vyhodnocována rizika s vazbou na nápravná opatření, která by tyto rizika eliminovala. Tato rizika se dotýkají i mimořádných situací, do kterých se městská část může dostávat. Roční zpracovávání cílů (akčních plánů), které jsou vázány na finanční zdroje ve schváleném rozpočtu dovoluje efektivně reagovat na mimořádné situace přerozdělením zdrojů na základě přehodnocení priorit městské části.

Městská část má zpracovanou celou řadu koncepčních dokumentů, což lze jednoznačně považovat za **silnou stránku**. Naopak, neexistenci strategického plánu je nutné jednoznačně považovat za **slabou stránku**. Velkou **příležitostí** do budoucna je zpracování „Strategického plánu udržitelného rozvoje na období 2020–2030“ a následně synchronizovat a aktualizovat dílčí strategie, které by byly s nově přijatým strategickým dokumentem v rozporu. Příležitostí je i stanovit reálné priority ve vztahu k dostupným zdrojům (finančním prostředkům i lidským zdrojům) a realizovat projekty, které mají velký přesah do řady oblastí života v městské části, případně jsou levné či snadné na realizaci.

Související informace

Referenční ID: 1.1.4 **Hodnocení:** 0 **Datum poslední aktualizace:** 28.8.2019 17:36 **Odborný garant:** Josef Neklan **Politický garant:** Renata Chmelová **Štítky:** » Imigrace a azyl, » Klimatická změna, » Obyvatelstvo a migrace, » Strategie, plány a politiky, » Účinnost, efektivita, hospodárnost, **Indikátory:** 1.1.A Existence a provázanost schválených strategických rozvojových dokumentů a ÚPD města včetně měřitelného souboru indikátorů, **Koncepční a strategické dokumenty:** » Strategický rámec ČR 2030, **Zdroje:** » MČ Praha 10, Neklan Josef, Aktuální informace naleznete [zde](#)

Optimalizace veřejných služeb

Optimalizaci veřejných služeb a úřadu by bylo možné rozdělit na následující oblasti:

- optimalizaci procesů na Úřadě městské části Prahy 10,
- optimalizaci finančního řízení,
- optimalizaci zpracovávaných agend,
- optimalizaci školských zařízení,
- optimalizaci sociálních služeb,
- optimalizace správy majetku,
- elektronizaci agend veřejné správy.

Optimalizace procesů na Úřadě městské části Prahy 10

Mapy procesů

Úřad městské části realizuje již 15 let systém kvality ISO 9001. V rámci ročního cyklu vyhodnocování systému kvality dochází k postupným a průběžným změnám, které jsou zpětně promítány do dokumentace a systému kontroly a vyhodnocování. Úřad městské části má zpracovány a popsány mapy všech procesů probíhajících na úřadě. Dokumentace obsahuje 57 hlavních procesů, které pokrývají všechny činnosti úřadu v samosprávné činnosti i výkonu přenesené působnosti.

Optimalizace procesů na úřadě tedy probíhá formou změn již zpracované a v praxi zavedené dokumentace. Probíhá jednou ročně a do dokumentace se promítají změny v oblasti legislativy, jsou doplňovány procesní mapy, jsou aktualizovány např. požadavky na kompetence pracovníků zajišťující aktualizované agendy, do dokumentace se promítají změny ve struktuře úřadu atd.)

Řízení rizik

Odbory jednou ročně vyhodnocují rizika formou jejich aktualizování ve Zprávě z přezkoumání QMS. Úřad má tedy zavedený nástroj, kterým vyhodnocuje způsobilost úřadu na mimořádné potenciální hrozby, které činnost úřadu mohou ovlivnit. Nad tímto systémem je vytvořen systém kontroly a jednotlivá opatření k nápravě nebo konkrétní realizace potřebných kroků je promítnuta do cílů odborů, které se opět jednou ročně sledují a vyhodnocují.

Optimalizace finančního řízení

S ohledem na neudržitelný stav financí probíhá v současné době na úřadě optimalizace v oblasti finančního řízení. Nutnost změn je dána tím, že investiční, ale i provozní náklady jsou kryty v sestavovaných rozpočtech prodejem majetku v tak velkém rozsahu, který je do budoucna neudržitelný. I v budoucích letech bude dle MČ Praha 10 nutný prodej majetku pro dosažení vyrovnaného rozpočtu, a to v předpokládaném objemu 100–150 mil. Kč. Tento stav však vyvolává okamžitou potřebu rychlých změn ve způsobu financování konkrétních aktivit a výrazně ovlivňuje a v budoucnu ovlivní nutnost optimalizace řady činností a jejich rozsahu, které úřad doposud zajišťuje.

MČ Praha 10 v současnosti zvažuje možnost navýšení zdrojů (zvýšení daně z nemovitostí, navýšení ceny pronájmu bytových i nebytových prostor, zapojení externích zdrojů, případně zvažování půjček pro profinancování konkrétních projektů) a na druhé straně probíhá revize nákladů a rozhodování o zbytnosti či nezbytnosti konkrétních služeb a jejich rozsahu. V tomto ohledu není optimalizace stále dokončena.

Optimalizace zpracovávaných agend

Veškeré agendy úřadu (samosprávné i v přenesené působnosti) jsou zmapované v procesních mapách. Úřad MČ je zapojen do Benchmarkingové iniciativy 2015 (BI) a využívá porovnání dosažených výsledků s dalšími srovnatelnými municipalitami k řízení a změnám. Přístup k výstupům BI mají pracovníci na úrovni odborů, kteří mají možnost analyzovat sledované ukazatele. Aktuálně se v rámci této iniciativy sleduje více než 53 agend / ukazatelů. Zpracovává se tzv. Profil úřadu tj. porovnání s ostatními subjekty zapojenými v BI a zejména zařazenými v pracovní skupině A. Městská část pravidelně vyhodnocuje a porovnává výsledky zejména s většími městy např. Kladno, Hradec Králové, Zlín, Pardubice apod. a to zejména v agendách, kde dochází k nějakých výkyvům nebo značným rozdílům.

Řada agend v přenesené působnosti, které úřad zpracovává ze zákona, probíhají procesem optimalizace, což znamená řadu neustálých drobných i velmi náročných změn v organizaci úřadu.

Řada změn probíhá i na úrovni samosprávných agend. Např. příprava na zóny placeného stání bude vyžadovat velkou organizační změnu v organizační struktuře Úřadu MČ Praha 10. Zcela nová agenda bude vyžadovat i přijetí nových pracovníků úřadu a vše, co s příjmem nového pracovníka souvisí – vyškolení, materiálové zabezpečení atp. Takové změny probíhají na úřadě průběžně. Avšak je plánováno, že výnosy se zavedení zón placeného stání budou použity na investice do dopravních projektů v MČ Praha 10. V prvním roce také poslouží k pokrytí vyšších režijních nákladů při zavádění nové služby a reorganizaci úřadu pro její zajištění.

Optimalizace školských zařízení

Optimalizace v oblasti škol a mateřských školek probíhá průběžně. Městská část zpracovala pasport všech MŠ a ZŠ a na základě připravených odborných podkladů postupuje při rekonstrukci budov podle tohoto dokumentu a připravuje plán rekonstrukcí pro následující období.

Městská část má zpracovaný demografický průzkum, na základě kterého sleduje vývoj počtu jednotlivých věkových skupin obyvatel městské části. Na základě potřeb jsou ročně stanovované cíle jednotlivých odborů.

Odbor školství spolupracuje s Odborem majetkoprávním na navyšování kapacit základních a mateřských škol. V roce 2019 se navyšování kapacit MŠ a ZŠ týká následujících projektů:

- dokončit projektovou dokumentaci ZŠ V Olšínách,
- dokončit projektovou dokumentaci a schvalovací řízení výstavby a následně vybrat dodavatele a zahájit stavbu nové MŠ Bajkalská,
- dokončit rekonstrukci školní kuchyně a jídelny ZŠ Hostýnská,
- zprovoznění nové kuchyně MŠ Kodaňská.

Upřesňování těchto cílů probíhá jednou ročně formou stanovování cílů jednotlivých odborů a výsledky jsou vyhodnocovány ve Zprávě z přezkoumání QMS.

MČ Praha 10 též pracuje na vytvoření metodiky a podmínek pro spolupráci a partnerství s developery a jejich finančním zapojením do rozpočtu městské části, a to nejen formou finančních prostředků, ale také realizací projektů nebo jejich částí ve veřejném prostoru (City development). Tento způsob partnerství lze využít i pro vznik či revitalizaci občanské vybavenosti.

Optimalizace sociálních služeb

Optimalizace sociálních služeb doposud neproběhla a v současné době je zvažováno, jakým způsobem budou provozní náklady pokrývající současný rozsah sociálních služeb rozpočtově kryty. Rozsah služeb, který úřad poskytuje svým občanům v sociální oblasti přesahuje jeho finanční možnosti a do budoucna bez změn ve struktuře financování je neudržitelný. MČ v roce 2019 přistoupila k omezení některých dílčích služeb (doprava pro hendikepované občany k lékaři či na úřad), otázkou však zůstává způsob financování dvou domovů pro seniory. MČ poskytuje v oblasti sociálních služeb velmi kvalitní služby, přesahující rozsah ostatních městských částí. Optimalizace sociálních služeb s ohledem na jejich udržitelnost však doposud nebyla provedena.

Optimalizace správy majetku

Pro rok 2019 má Odbor hospodářské správy řadu úkolů, které souvisejí s optimalizováním správy majetku městské části, případně nákladů, které se správou majetku souvisejí. Konkrétní cíle:

- spolupráce s odborem Odborem majetkoprávním při přípravě projektové dokumentace a výběru dodavatele pro zajištění kompletní rekonstrukce budov Úřadu MČ Praha 10,
- příprava pro projekt společného nákupu elektrické energie a telekomunikačních služeb včetně příspěvkových organizací,
- zajistit opravu – rekonstrukci zasedacího sálu v budově Úřadu MČ Praha 10 (B/1.patro) dle požadavků inspekční zprávy f. SGS,
- zajistit opravu – rekonstrukci hlavního rozvodu topení v budově Úřadu MČ Praha 10.

Při rekonstrukci budovy Úřadu MČ Praha 10 se zvažuje využití dotace MŽP a půjčky hl. m. Prahy či soukromého subjektu zejména z důvodu výhodnosti případné dotace, která má svá termínová omezení a velkého objemu finančních prostředků, které je na tuto rekonstrukci v krátkém čase uvolnit.

Aktuální finanční rezervy (cca 800 mil. Kč) budou využity pro realizaci již započatých investic.

Krytí potřebných finančních prostředků na opravy bytů jsou zvažovány možným zvýšením nájmu o 15 % pro rok 2020 a dále pak o 5 % ročně v dalších letech případně s využitím zvažované dotace hl. m. Prahy.

Elektronizace agend veřejné správy

Hlavním cílem je automatizace a elektronizace procesu zpracování agend Úřadu MČ Praha 10 a eliminace papírového styku vně i uvnitř úřadu. Cílem je zvýšit efektivitu a rychlost zpracování požadavků, vyhovět nařízení EU známá jako GDPR a eIDAS a snížit množství manuálních úkonů a chybovost při zpracovávání informací papírovou formou.

Na základě požadavku vedení Úřadu MČ Praha 10 byla sestavena pracovní skupina „Elektronizace Úřadu MČ Praha 10“. Výsledky jednání a závěrů této pracovní skupiny budou následně zpracovány a předány k posouzení do Komise informační, otevřená radnice, IT a Smart Cities (KIT-SC), která výsledný materiál postoupí Radě MČ Praha 10. Současný tým oddělení e-Governmentu a ICT není schopen zpracovat rozvojové projekty bez součinnosti externích zdrojů, a proto je třeba pro nově formulované projekty hledat i rozpočtové krytí. Seznam připravovaných a již rozběhnutých projektů, do kterých je pracovní skupina zapojena, naleznete v tomto [dokumentu](#).

Cíle odboru pro rok 2019 mimo jiné obsahují tyto projekty:

- dokončení přesunu všech úloh na novou IT infrastrukturu,
- dokončení projektu elektronické skartace,
- nasazení nového systému docházky, personálního a mzdového systému,
- optimalizace tiskových služeb – centralizace,
- integrace prvků eIDAS do informačního systému MČ Praha 10.

MČ Praha 10 má snahu optimalizovat veřejné služby a úřad v oblastech procesů na Úřadě městské části, finančního řízení, zpracovávání agend, školských zařízení, sociálních služeb, správy majetku a elektronizace agend veřejné správy, což lze jednoznačně považovat za **silnou stránku**. Nejslabším článkem optimalizace je však oblast sociálních služeb a finančního řízení, která svými důsledky ovlivňuje i ostatní oblasti (**slabá stránka**). Velkou **příležitostí** do budoucna je důsledný audit celého finančního řízení a stanovení skutečných priorit ve vztahu k dostupným zdrojům (finančním prostředkům i lidským zdrojům). **Hrozbou** do budoucna zůstává neudržitelný stav finančního řízení s ohledem na pokračující strategii prodeje majetku městské části za účelem dosažení vyrovnaného rozpočtu.

Související informace

Referenční ID: 1.1.5 **Hodnocení:** -1 **Datum poslední aktualizace:** 30.8.2019 15:10 **Odborný garant:** Josef Neklan **Politický garant:** Renata Chmelová **Štítky:** » Účinnost, efektivita, hospodárnost, » Veřejné služby, **Indikátory:** 1.1.B Monitorování a provádění optimalizace veřejných služeb a úřadu, **Koncepční a strategické dokumenty:** » Elektronizace ÚMČ Praha 10, **Zdroje:** » MČ Praha 10, Neklan Josef, Aktuální informace naleznete [zde](#)

Provázanost investic s rozvojovými dokumenty

Každoročně jsou zpracovávány cíle jednotlivých odborů, které nahrazují akční plány strategického plánu, protože strategický plán doposud nebyl zpracován. Cíle odborů jsou koordinovány s přípravou rozpočtu na daný rok a na druhé straně obsahují akční plány relevantních dílčích strategií nebo programových priorit Rady MČ Praha 10. Provázanost investic s rozvojovými dokumenty by se měla po přijetí strategického plánu a zavedení akčních plánů pro roční nebo dvouleté období zlepšit.

V roce 2019 Rada MČ Praha 10 zpracovala programové priority pro celé volební období formou projektových listů, byla posílena struktura úřadu zřízením nového oddělení – oddělení strategického rozvoje a participace a byly učiněny kroky k projektovému řízení strategických projektů vázaných na strategické cíle.

Otázkou však zůstává samotná tvorba rozpočtů a zejména skladba nákladů a výdajů. Městská část má dlouhodobě špatně nastavený systém přijímání rozpočtu, kdy výdaje na investice a provoz je částečně dotován prodejem vlastního majetku. Tento stav je nutné kontrolovaně změnit. Tato změna bude mít velký vliv na výši investic v budoucích letech a tím i zpětně na jejich provázanost s rozvojovými dokumenty.

Slabou stránkou je dlouhodobě neudržitelný stav financí v MČ Praha 10. **Silnou** stránkou úroveň úřadu v práci s cíli, riziky, obecně fungujícím prostředím realizace systému kvality. **Hrozbou** může být naprostý nedostatek finančních prostředků po přijetí všech nedořešených závazků z minulých let – rozestavené investice a budoucí náklady na provoz, rekonstrukce budovy úřadu a pod. **Příležitostí** je realizace řady měkkých a levných projektů v rámci podpory udržitelného rozvoje i v oblastech, ve kterých doposud úřad žádné aktivity nevykazoval, propojení každodenní práce úředníků a zaměstnanců úřadu na podporu konkrétních drobných cílů, které jsou navzájem provázány a podporují cíle stanovené strategickým plánem.

Související informace

Referenční ID: 1.1.6 **Hodnocení:** 0 **Datum poslední aktualizace:** 28.8.2019 16:53 **Odborný garant:** [Josef Neklan](#) **Politický garant:** [Olga Koumarová](#) **Štítky:** » [Projektový management](#), » [Projekty a programy](#), » [Řízení projektů \(PRINCE2...\)](#), » [Strategie, plány a politiky](#), **Indikátory:** 1.1.C [Provázanost investic, rozpočtu a rozpočtového výhledu na rozvojové dokumenty města](#), **Zdroje:** » [MČ Praha 10](#), [Neklan Josef](#), Aktuální informace naleznete [zde](#)

Provázanost rozvojových dokumentů s rozpočtem

Absence strategického plánu či priorit, které by přesahovaly jedno volební období a byly jednotlivými politickými reprezentacemi sdíleny, způsobila závažné problémy s financováním již rozpracovaných projektů a záměrů zahájených v minulých volebních obdobích.

Městská část kryla provozní a investiční výdaje z prodeje nemovitého majetku, zejména bytů, a to nikoliv podle jasného, dlouhodobého plánu, ale na nesystémově na základě rozhodnutí jednotlivých politických reprezentací.

Městská část má dlouhodobě zdrojově vyrovnaný rozpočet pouze za cenu dlouhodobého rozprodeje svého majetku – bytů a částečně nemovitostí, který má pokračovat i v příštích letech pro dosažení vyrovnaného rozpočtu, a to v předpokládaném objemu 100–150 mil. Kč.. Tento stav je již dále dlouhodobě neudržitelný a MČ musí přistoupit ke stanovení závazných podmínek pro sestavování dlouhodobých finančních výhledů.

V roce 2019 byly, i v rámci systému řízení kvality podle ISO 9001, schváleny Cíle kvality jednotlivých odborů ve spolupráci s jednotlivými radními, kteří mají oblasti ve své gesci. Na základě požadavků plynoucích z těchto dokumentů byl upraven i rozpočet městské části.

Aktuálně městská část pracuje na aktualizaci dlouhodobých výhledů, restrukturalizaci služeb a investic s ohledem na optimalizaci a koncepci zachování bytového fondu pro dlouhodobou udržitelnost finančních rozpočtů v budoucích letech.

Aktuální finanční rezervy (cca 800 mil. Kč) budou využity pro realizaci již započatých investic. Krytí potřebných finančních prostředků na opravy bytů jsou zvažovány možným zvýšením nájmu o 15 % pro rok 2020 a dále pak o 5 % ročně v dalších letech případně s využitím zvažované dotace hl. m. Prahy.

Jednoznačně **slabou stránkou** a **hrozbou** do budoucna je krytí rozpočtových potřeb pro realizaci zdrojově vyrovnaného rozpočtu prodejem majetku MČ Praha 10, který je v dosavadní míře neudržitelný.

Příležitostí je nastavit rozpočtová pravidla pro sestavování dlouhodobě udržitelného rozpočtu a nová pravidla pro budoucí prodej majetku.

Související informace

Referenční ID: 1.1.7 **Hodnocení:** -2 **Datum poslední aktualizace:** 30.8.2019 15:00 **Odborný garant:** [Josef Neklan](#) **Politický garant:** [Lucie Sedmihradská](#) **Štítky:** » [Finanční řízení](#), » [Komunální bytový fond](#), » [Rozpočet](#), » [Strategie, plány a politiky](#), » [Získávání finančních prostředků](#), **Indikátory:** 1.1.C [Provázanost investic, rozpočtu a rozpočtového výhledu na rozvojové dokumenty města](#), **Zdroje:** » [MČ Praha 10, Neklan Josef](#), Aktuální informace naleznete [zde](#)

Efektivní a účelné vykonávání činností, aktivit, naplňování plánů

Efektivní řízení úřadu

Model „Dělat správné věci správně“ naplňuje MČ Praha 10 pouze částečně. Pro naplnění tohoto modelu by měla mít MČ Praha 10 správně nastavené a správně vykonávané tyto oblasti:

- strategické plánování a řízení,
- finanční řízení,
- procesní řízení,
- řízení rizik,
- projektové řízení.

Strategické plánování a řízení

MČ Praha 10 doposud nemá nastaven proces strategického plánování a řízení. První krok který v této oblasti učinila je rozhodnutí zastupitelstva o realizaci „Strategického plánu udržitelného rozvoje na období 2020–2030“ a sestavení Odborné skupiny pro strategii k jeho koordinaci. Výsledkem bude nejenom stanovení dlouhodobé vize městské části, ale také stanovení cílů v jednotlivých oblastech života městské části, stanovení indikátorů, kterými se bude pokrok v realizaci těchto cílů měřit a priority, které si vedení městské části při realizaci strategického plánu stanoví.

Na základě tohoto dokumentu následně bude upraven proces řízení na Úřadu MČ Praha 10 a prosazeno projektové řízení.

Finanční řízení

Zásadním nedostatkem finančního řízení je dlouhodobý výhled udržitelných finančních rozpočtů.

MČ Praha 10 kryje velmi vysokou část investičních a provozních nákladů prodejem svého majetku, aniž by měla z minulosti zpracovanou analýzu, zda služby, investice, agendy a provozní náklady, které z nich pro budoucí roky plynou, jsou udržitelné formou vyrovnaného rozpočtu. Místo úspor případně optimalizace investic a služeb byl schodek kryt prodejem. Tento stav je neudržitelný a musí být provedena důkladná analýza a změna. Také je nutné poznamenat, že takovou změnu nelze realizovat okamžitě, ale na základě střednědobého plánu a transformačního procesu.

Vlastní řízení rozpočtu na úrovni jednotlivých odborů je funkční a standardní. Finanční reporting je na vysoké úrovni.

Procesní řízení

Procesní řízení je na vysoké úrovni díky dlouhodobé realizaci systému kvality ISO 9001 (od roku 2004). Právě dlouhodobost realizace procesu kvality dává do budoucna velkou příležitost využít potenciál a zkušenosti pracovníků úřadu při optimalizaci služeb a trvalé zvyšování efektivity. Celkem je zmapováno a popsáno 53 procesů, pro které jsou vytvořené procesní mapy. Ty se jednou ročně aktualizují.

Řízení rizik

V rámci řízení kvality pomocí ISO 9001 je nastaven proces řízení rizik. Jednotlivé odbory sestavují, pravidelně aktualizují a vyhodnocují rizika. Tento proces je kontrolován a je nastaven proces zlepšování – návrh opatření na zlepšení procesu řízení rizik.

Projektové řízení

V minulém volebním období vedoucí pracovníci prošli školením na projektové řízení, byla zpracována dokumentace pro projektové řízení (postupy, zodpovědnosti, dokumentace včetně vzorů dokumentů – např. projektového listu), byl zakoupen a implementován software pro projektové řízení.

Projektové řízení však doposud bylo využíváno jen krátce a omezeně (např. projekt Antigrffiti byl realizován formou projektového řízení).

V roce 2019 byla posílena oblast strategického plánování a řízení vznikem nového oddělení (oddělení strategického řízení a participace), byly rozpracovány projektové listy priority Rady MČ Praha 10 na celé volební období a postupně jsou nastavovány dílčí procesy pro implementace řízení priorit Rady MČ Praha 10 formou projektového řízení na úřadě.

Slabé stránky. Model „Dělat správné věci správně“ naplňuje MČ Praha 10 pouze částečně. **Příležitostí** je potřeba rozvinout zejména oblast strategického plánování a řízení a finančního řízení městské části (viz výše).

Související informace

Referenční ID: 1.2.1 **Hodnocení:** -1 **Datum poslední aktualizace:** 28.8.2019 16:51 **Odborný garant:** Josef Neklan **Politický garant:** Lucie Sedmihradská **Štítky:** » [Finanční řízení](#), » [Rozpočty, výdaje a výkonnost](#), » [Řízení rozpočtu](#), » [Strategie, plány a politiky](#), » [Účinnost, efektivita, hospodárnost](#), **Indikátory:** 1.2.A Pravidla pro zdravé financování a míry zadlužování, 1.2.B Orientace na občany / zákazníky, 1.2.D Společensky odpovědné a ekologické chování úřadu a městských organizací, úspory a opatření proti plýtvání, **Konceptní a strategické dokumenty:** » [Příručka kvality MČ Praha 10 ČSN EN ISO 9001:2016](#), **Zdroje:** » [MČ Praha 10](#), [Neklan Josef](#), Aktuální informace naleznete [zde](#)

Rozpočtová odpovědnost

MČ Praha 10 je rozpočtově dlouhodobě neodpovědná a stav financí je dlouhodobě neudržitelný.

MČ Praha 10 dlouhodobě nedokáže sestavit vyrovnaný rozpočet z přerozdělených finančních prostředků z dotací a státního rozpočtu nebo výnosy z vlastních zdrojů bez zapojení finančních prostředků z výnosu prodeje vlastního majetku, který bude nutný i v dalších letech (předpokládaný objem 100–150 mil. Kč). Své investice a provozní náklady tak sice kryje zdrojově vyrovnaným rozpočtem, nicméně počet bytů a pozemků se s časem neúměrně snižuje a dlouhodobě tento stav není udržitelný.

Aktuálně nemá MČ Praha 10 žádné půjčky.

MČ zvažuje půjčku (od hl. m. Prahy či komerčních subjektů), kterou by kryla náklady spojené s rekonstrukcí budovy Úřadu MČ Praha 10, která se nachází havarijním stavu a pro kterou lze získat časově omezenou dotaci MŽP. Potřebnost této dotace ospravedlňuje přijetí půjčky zejména z důvodu výhodnosti případné dotace, která má svá termínová omezení a velkého objemu finančních prostředků, které je na tuto rekonstrukci v krátkém čase uvolnit.

Slabé stránky. Stav financí městské části je dlouhodobě neudržitelný. **Silné stránky.** Městská část prozatím nemá žádnou půjčku. **Příležitostí** je zpracování a schválení dokumentu pro zadlužování městské části na úrovni Zastupitelstva MČ Praha 10 a následné rozpracování do interních dokumentů a pokynů pro sestavování vyrovnaných rozpočtů a nebo zdrojově vyrovnaných rozpočtů s výrazným omezením výše nákladů a investic, které jsou kryté prodejem vlastního majetku. **Hrozbu** představuje pokračující prodej majetku městské části i v dalších letech pro dosažení vyrovnaného rozpočtu.

Referenční ID: 1.2.2 **Hodnocení:** -1 **Datum poslední aktualizace:** 30.8.2019 14:56 **Odborný garant:** Josef Neklan **Politický garant:** Lucie Sedmihradská **Štítky:** » Finanční prognóza, » Finanční řízení, » Rozpočty, výdaje a výkonnost, » Účinnost, efektivita, hospodárnost, **Indikátory:** 1.2.A Pravidla pro zdravé financování a míry zadlužování, **Zdroje:** » MČ Praha 10, Neklan Josef, Aktuální informace naleznete [zde](#)

Orientace na občana

Zprávy z přezkoumání QMS

V rámci řízení kvality jsou úřadem každoročně zpracovávány zprávy z přezkoumání QMS, ve kterých se vyhodnocuje oblast zlepšování služeb i orientace úřadu na občany. Jsou stanovovány cíle jednotlivých odborů. Úkoly a cíle jsou následně vyhodnoceny. V roce 2018 byla pro podporu služeb občanů realizována řada aktivit. Uvádíme úkoly a výsledky řešení:

- Pokračovat v poskytování právně a fyzicky volných bytů svěřených MČ Praha 10 v neprivatizovaných domech formou veřejných soutěží v souladu se Zásadami pronajímání bytů svěřených MČ Praha 10 a bytů z kvóty Magistrátu hl. m. Prahy.
V roce 2018 bylo poskytnuto formou výběrových řízení celkem 90 bytů, dalších 10 bytů bylo poskytnuto v rámci celostátního výběrového řízení na pronájem bytu na základě provedení stavebních úprav v bytě.
- Zajistit v požadovaných termínech na webových stránkách MČ Praha 10 operativní informační toky ze strany městské části ve směru k občanům a podnikatelům (zejména se jedná o formuláře a podklady z oddělení místních příjmů).
Kromě povinně zveřejňovaných informací Odbor ekonomický zajistil průběžnou aktualizaci a průběžné doplňování webových stránek o on-line dostupné formuláře a dokumenty (Oddělení místních příjmů)
- Zabezpečit zpracování a následné zveřejnění výroční zprávy o činnosti MČ Praha 10 v oblasti poskytování informací podle zákona č. 106/1999 Sb., o svobodném přístupu k informacím, ve znění pozdějších předpisů, za rok 2017.
V zákonném termínu, tedy do 1. 3. 2018, byla připravena a zveřejněna výroční zpráva o činnosti městské části Praha 10 jakožto povinného subjektu v oblasti poskytování informací za rok 2017 dle výše uvedeného zákona, a to ve formátu umožňujícím kopírování textu.
- Zajistit realizaci veřejné finanční podpory z rozpočtu MČ Praha 10 v roce 2018 na projekty pro oblast sociální; kultura; sport, tělovýchova a volný čas; životní prostředí dle rozhodnutí Rady městské části a Zastupitelstva městské části.
V rámci dotačního řízení pro rok 2018 v programech dle jednotlivých oblastí, a to: kultura; sport a volnočasové aktivity; sociální a návazné, zdravotní a adiktologické služby; školství; životní prostředí a environmentální výchova bylo podpořeno celkem 330 projektů v celkové výši 36 302 2466 Kč; z toho částka 26 789 5466 Kč na nové projekty podané v roce 2018 a 9 512 7000 Kč na závazky plynoucí z pokračujících dvou a víceletých projektů z roku 2017.
- Nabídnout k prodeji 35 ks volných bytových jednotek v domech, kde proběhl prodej bytového fondu do rukou oprávněným nájemcům, formou elektronické aukce v souladu s příslušnými usneseními Zastupitelstva MČ Praha 10.
Výběrové řízení bylo vyhlášeno na 29 volných bytových jednotek. Na další volné bytové jednotky se zpracovává znalecký posudek či nebyl schválen záměr jejich prodeje.
- Na detašovaném pracovišti referátu pasů provést úpravy, které vylepší prostředí pracoviště pro zaměstnance a veřejnost.
Úkol byl úspěšně plněn. Byla položena nová podlahová krytina v čekárně pro veřejnost, byly opraveny fotokabiny a stoly. Byla provedena celková výmalba v prostorách pracoviště a čekárny. Prostor je tak příjemnější, jak pro zaměstnance, tak i pro klienty úřadu.
- Pokračovat v poskytování finančních darů uživatelům sociální služby tísňová péče dle platných zásad.

Občané MČ Praha 10 mohou již od roku 2014 žádat o finanční dar, jímž městská část podporuje uživatele sociální služby tísňová péče. Tito mohli své žádosti podávat v podatelně Úřadu MČ Praha 10 do 4. 9. 2018. Odbor sociální průběžně jednotlivé žádosti přijímal a vyhodnocoval. V letošním roce počet žadatelů mírně klesl. Ke dni 4. 9. 2018 bylo podáno celkem 67 žádostí. Odbor sociální předložil Radě MČ Praha 10 návrh na poskytnutí finančních darů uživatelům sociální služby tísňová péče. Rada MČ Praha 10 usnesením č. 776 ze dne 20. 9. 2018 souhlasila s poskytnutím finančních darů a s udělením výjimky pro dva žadatele, kteří plně nesplňovali podmínky stanovené Zásadami, avšak na základě jejich sociální situace bylo jejich žádostem vyhověno. S jednotlivými žadateli, kteří splnili podmínky, byla uzavřena darovací smlouva a následně odbor sociální zajistil výplatu jednotlivých finančních darů. Celkem bylo podpořeno 67 občanů z Prahy 10. V roce 2018 byly poskytnuty finanční dary uživatelům sociální služby tísňová péče v celkové výši 159 6211 Kč.

- Zajistit pokračování projektu „Angličtina do mateřských škol pro děti v posledním roce před zahájením školní docházky“, zajistit realizaci výuky anglického jazyka v přípravných třídách a prvních a druhých ročnících základních škol.
Odbor školství i v roce rok 2018 zajistil ve spolupráci s mateřskými školami pokračování projektu Angličtina do mateřských škol pro děti v posledním roce před zahájením povinné školní docházky. Výuka je zajištěna jazykovou školou Akcent International House Prague rodilými mluvčími. Výuka probíhala hravou formou, rodilí mluvčí s dětmi mluví pouze anglicky. S výukou jsou spokojeni rodiče dětí, pedagogický sbor školek a hlavně děti velmi dobře s mluvčími spolupracují. Jazyková škola vychází vstříc požadavkům školek a skloubí výuku s časovým režimem dětí ve školkách. Výuka má velmi pozitivní ohlas u rodičů dětí. Ve školním roce 2017/2018 a 2018/2019 probíhala výuka anglického jazyka také v přípravných třídách a prvních a druhých ročnících základních škol, a to formou povinného a nepovinného předmětu, s finanční dotací MČ Praha 10. Žáci tak získali proti žákům jiných městských částí jazykové vzdělávání o dva až tři roky dříve, než je dáno zákonem. Výuka kontinuálně navazuje na školní vzdělávací programy základních škol. V roce 2018 byla výuka podpořena neinvestiční dotací ve výši 1 mil. Kč (k datu 10. 12. 2018). Výuku na základních školách zajišťují převážně učitelé jazyků. Jak žáci, tak i rodiče jsou s výukou v přípravných třídách a v 1. a 2. ročnících velmi spokojeni.
- Provozování a spolupráce na provozování informačních systémů „MMS podněty“, „Zmapuj to“, „Změňte to“, „Chodci sobě“ v oblasti čistoty a údržby veřejných prostranství.
Ze strany úřadu jsou řešeny jednotlivé podněty zasílané prostřednictvím těchto systémů. Na základě výskytu podnětů dochází k úpravám četnosti úklidu, odvozu černých skládek, upozornění dalším správcům a realizace preventivních opatření.
- Zajistit činnosti nad rámec stanovený živnostenským zákonem zejména v poskytování písemných informací o jejich povinnostech vůči živnostenskému odboru.
*Podnikatelé, kteří ke dni 1. 7. 2018 podnikali v oblasti cestovního ruchu (koncese „Provozování cestovní kanceláře“), byli písemně informováni o změně zákona, a o nových podmínkách podnikání v této oblasti.
Podnikatelé fyzické osoby jsou informováni o tom, že na základě AVÍZA bylo změněno jejich bydliště a pokud nemají adresu bydliště shodnou se sídlem, musí živnostenskému odboru uvedenou změnu sídla oznámit nebo doložit doklad k sídlu. Podnikatelé fyzické i právnické osoby jsou upozorňováni na povinnost oznámit adresu pro vypořádání závazků při ukončení činnosti v provozovně.*
- Zajištění opravy výtahů v budově A, B a C výměnou za nové. Spolupráce při zadání projektové dokumentace a výběru dodavatele s Odborem majetkoprávním.
Oprava provedena; z důvodu víceprací byl termín posunut na období 08/2018.
- Zkvalitnit informační tok k občanům pomocí elektronické komunikace i při osobních jednáních. Pro zlepšování služeb ve vztahu k požadavkům občana a zajišťování informačního toku občanům se Odbor stavební v tomto roce zaměřil na přímou komunikaci s občany, kdy je pomocí diskuzního fóra a zejména elektronickou poštou informoval o problematice stavebního zákona, postupech a možnostech pro umístování, povolování a užívání staveb dle stavebního zákona. Na www stránkách Prahy 10 jsou v diskuzním fóru ke stavební problematice uveřejňovány odpovědi odboru stavebního k dotazům občanů. Odbor stavební se tak podílel v požadovaných termínech a nutném rozsahu na www stránkách MČ Praha 10 na operativním informačním toku ze strany MČ Praha 10 ve

směru k občanům, k zodpovězení a vysvětlení k jejich dotazům a připomínkám.

10. 7. 2018 byl na internetu zveřejněn příspěvek odboru stavebního – článek k zastínění balkonů nebo lodžii.

Účast občanů na komunitním plánování sociálních a návazných služeb

Již od roku 2004 realizuje MČ Praha 10 tzv. proces komunitního plánování sociálních služeb. V rámci tohoto plánování se pravidelně scházejí občané Prahy 10, poskytovatelé sociálních a návazných služeb a zástupci MČ Praha 10 na schůzkách pracovních skupin, které se zabývají sociální problematikou. I v roce 2018 se scházely pracovní skupiny komunitního plánování sociálních a návazných služeb na území MČ Praha 10:

- rodina, děti a mládež,
- senioři,
- osoby se zdravotním postižením,
- osoby ohrožené sociálním vyloučením.

Občané se takto mohou přímo podílet na tvorbě strategických materiálů v sociální oblasti; vyjadřují se k problematice sociálních a návazných služeb, setkávají se s poskytovateli služeb a s představiteli MČ Praha 10.

Poskytování služeb – „Pojízdný úřad“

V rámci projektu „Pojízdný úřad“ úřad zajistil ověřování podpisu (legalizace) v bytě nebo ve zdravotnickém zařízení u 280 klientů. Referát občanských průkazů v roce 2018 v rámci tohoto projektu provedl 261 náběrů občanských průkazů a 347 výdejů občanských průkazů u klientů v bytě, zdravotnickém či sociálním zařízení. Projekt bude pokračovat i v příštích letech.

Cestovní doklady – vyzvednutí

Služba občanům, kteří si požádali o vydání cestovního pasu ve zkrácené lhůtě, nechat se informovat formou SMS nebo e-mailu o tom, že jejich cestovní pas je připraven k vyzvednutí na pracovišti referátu cestovních dokladů. Občané jsou formou SMS a e-mailu informováni o možném předání cestovního pasu, vydání ve zkrácené lhůtě se tak uspíší.

V roce 2018 bylo oddělením cestovních dokladů MČ Praha 10 předáno celkem 8 211 cestovních dokladů (CD) z tohoto počtu, 7 842 obyčejných CD a 369 CD ve zkrácené lhůtě. Dětem do 15 let bylo vydáno 2 390 CD.

Doprava pro seniory a zdravotně znevýhodněné občany

Úřad do letošního roku provozoval dopravu pro seniory a zdravotně znevýhodněné občany. Služba je určena zejména držitelům průkazů TP, ZTP nebo ZTP/P s trvalým bydlištěm na území MČ Praha 10. Tato bezplatná služba dopravy se poskytuje občanům se sníženou schopností mobility a orientace k návštěvě lékaře, školy, zaměstnání nebo Úřadu MČ Praha 10. Služba zahrnuje jednorázovou možnost přepravy a asistenci při nástupu do vozu a výstupu z něj a je zajišťována každý všední den, od 7:30 hod do 15:00 hod. V roce 2018 byl zajišťován nadále také provoz „pojízdného úřadu“.

Za rok 2018 bylo celkem přepraveno 4 988 osob, uskutečněno 8 035 jízd a ujetu 56 0277 km. Za rok 2017 bylo celkem přepraveno 5 677 osob, uskutečněno 9 901 jízd a ujetu 62 4100 km. Za rok 2016 bylo celkem přepraveno 5 329 osob, uskutečněno 10 272 jízd a ujetu 58 3566 km. V roce 2019 byla tato služba omezena z ekonomických důvodů omezena a bude postupně nahrazována externími partnery.

Poskytování služeb občanům Prahy 10 v rámci Informační kanceláře

Pracovníci Úřadu MČ Praha 10 poskytují občanům informace jak telefonické, tak osobní, vydávají výpisy z Czech Pointu – z rejstříku trestů, bodového hodnocení osob, živnostenského rejstříku, obchodního rejstříku, katastru nemovitostí, seznamu kvalifikovaných dodavatelů, základních registrů, výpisy o využití registrů, přijímají žádosti o zřízení datových schránek, vyřizují žádosti o nové přístupové údaje do datových schránek, provádějí konverze dokumentů, jak z listinné podoby do elektronické, tak naopak. V rámci Czech Point Office poskytují výpisy a konverze pro interní potřeby úřadu zdarma. Pracovnice informační kanceláře zajišťují provoz call centra – přepojují telefonické dotazy na jednotlivé pracovníky a úředníky úřadu, zodpovídají telefonické dotazy, obsluhují chat a e-mailové dotazy.

Tab. 1 Vývoj počtu poskytování informací dle zákona č. 106/1999 Sb. (zdroj: MČ Praha 10)

Písemné (e-mail) žádosti	2013	2014	2015	2016	2017	2018
Počet podaných žádostí o informace	151	154	151	125	111	109
Počet podaných odvolání proti rozhodnutí	12	4	12	16	2	5
Opis podstatných částí každého rozsudku soudu	0	2	1	0	0	0
Výsledky řízení o sankcích za nedodržování tohoto zákona	0	0	0	0	0	0
Další informace vztahující se k uplatňování tohoto zákona: – vydaná rozhodnutí o odmítnutí a částečném odmítnutí	28	48	54	66	50	50

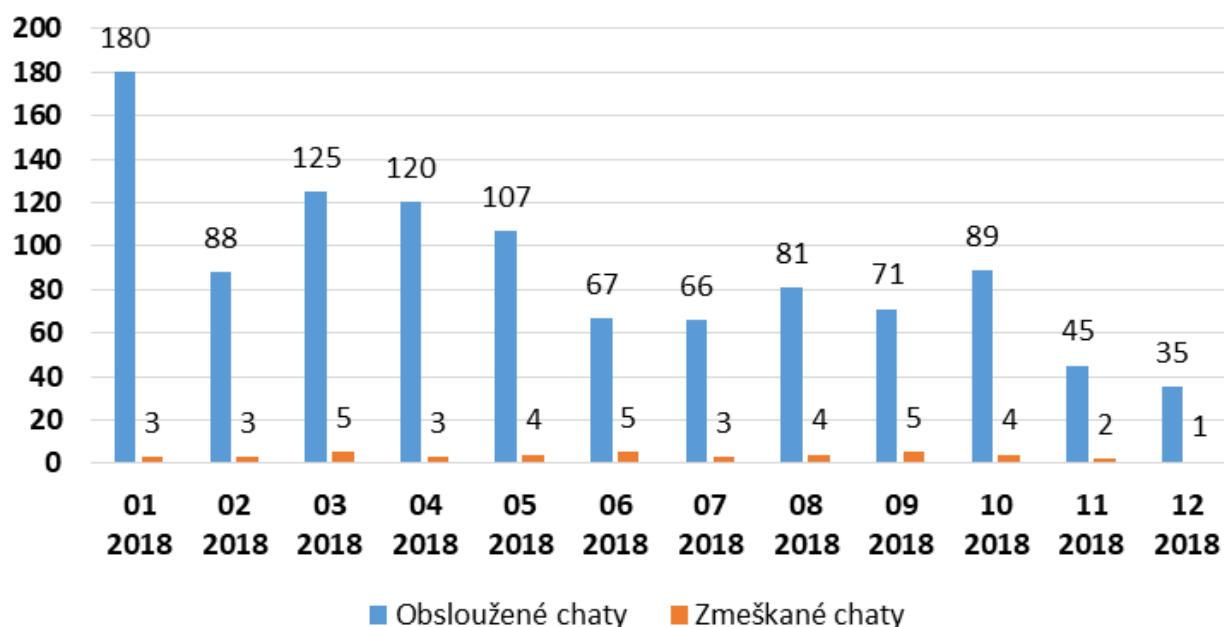
Diskuzní fórum Prahy 10

Diskuzní fórum je rozděleno na 12 tematických okruhů s 47 dotazy a 160 odpověďmi (rok 2018).

Live chat – další způsob komunikace s občany

Tuto službu provozuje Úřad MČ Praha 10 na svých webových stránkách pro vyřizování online dotazů pomocí operátorů.

Obr. 1 Počet uskutečněných komunikací s občany (zdroj: MČ Praha 10)



Podání občanů

MČ Praha 10 měří a vyhodnocuje jednotlivá podání občanů.

Tab. 2 Vývoj podání občanů (zdroj: MČ Praha 10)

Druh podání	2015	2016	2017	2018
Stížnosti v oblasti samostatné působnosti	180	161	144	121
Stížností v oblasti přenesené působnosti	6	6	9	11
Anonymní podání	13	17	8	7
Petice	4	4	7	4
Pochvalná podání	88	90	123	83
Korespondence	26	26	24	14
Celkem za rok	317	304	315	240

Komunikace s podnikateli

Živnostenský odbor oddělení evidence podnikatelů průběžně pracuje na implementaci metodiky Ministerstva průmyslu a obchodu č. 1/2018 „Aktualizace jednotného spisového a skartačního plánu do nového vydání vnitřní směrnice Spisového řádu“, aby následně byl zahájen proces zavedení nové verze oboustranného datového rozhraní UniSPIS pro komunikaci mezi prostředím IS RŽP a ESS (eE-se-spis). Dlouhodobě probíhá zkvalitnění služeb této velké cílové skupině obyvatel MČ Praha 10.

Silné stránky. MČ Praha 10 prokazatelně z výše uvedeného na občany nezapomíná a snaží se s nimi komunikovat a přizpůsobovat jejich potřebám v rámci vlastních možností. **Příležitostí** je tento trend zachovat a dále rozvíjet.

Související informace

Referenční ID: 1.2.3 **Hodnocení:** 1 **Datum poslední aktualizace:** 29.8.2019 13:35 **Odborný garant:** [Josef Neklan](#) **Politický garant:** [Renata Chmelová](#) **Štítky:** » [Komunikace mezi veřejnou správou, občany a dalšími subjekty \(participace\)](#), **Indikátory:** 1.2.B Orientace na občany / zákazníky, **Webové stránky a portály:** » [Organizace zřízené MČ Praha 10](#), **Zdroje:** » [MČ Praha 10](#), [Neklan Josef](#), **Podněty občanů:** 7, Aktuální informace naleznete [zde](#)

Měření výkonnosti a kvality

Benchmarking je na Úřadu MČ Praha 10 dlouhodobě zaveden a využíván ke zlepšování kvality i řízení procesů na úřadě.

V letech 2013–2015 byl realizován projekt **Profi úřad** a to z prostředků Evropského sociálního fondu (ESF) v rámci Operačního programu lidské zdroje a zaměstnanost (OP LZZ) ve výši 3 966 2011 Kč (spoluúčást MČ ve výši 699 918 Kč), který mimo jiné nastavil dlouhodobý benchmarking (časový a prostorový) v oblasti lidských zdrojů.

Od roku 2015 je Úřad MČ Praha 10 zapojen do benchmarkingové iniciativy BI 2005. V rámci této iniciativy se aktivně zapojuje do zpracovávání výsledků a porovnání s ostatními městy skupiny PS A. Vedoucí pracovníci úřadu mají přístup do informačního systému, ve kterém mohou analyzovat a porovnávat vlastní indikátory s ostatními městy. Cílem této iniciativy je definovat a zlepšovat dobré praktické postupy.

Aktivity spojené s BI 2005 jsou na úřadě zapojené do systému zlepšování kvality, který je součástí zpracovávané ISO 9001:2016, každoročně jsou úkoly a aktivity promítány do zpráv z přezkoumání. Aktuálně je zpracováváno 53 agend a indikátorů. Městská část porovnává své dosažené výsledky např. s městy Kladno, Hradec Králové, Zlín či Pardubice. Přístup do systému a k reportům mají vedoucí odborů, vedení městské části i Úřad městské části.

Zpracování analytické části strategického plánu bylo zadáno formou zpracování auditu udržitelného rozvoje pro městské části (2019) a jeho výsledky (hodnocení -2 až +2 bodů) lze v současnosti porovnat s 5 nejlépe hodnocenými municipalitami realizující místní Agendu 21, které audit udržitelného rozvoje již zpracovaly (Jihlava, MČ Praha 14, Litoměřice, Chrudim, Kopřivnice).

V rámci zpracování analytické části bylo porovnáno více než 340 indikátorů (v oblastech Obyvatelstvo, Ekonomika, Byty, Školství, Zdravotní a sociální péče, Památky a kultura, Rekreační, Životní prostředí, Doprava, Technická infrastruktura, Území, Struktura zástavby, Záměry a Územně-plánovací dokumentace) se všemi městskými částmi Prahy.

Silné stránky. MČ Praha 10 má dlouhodobě zavedenu účinnou benchmarkingovou strategii a využívá ji ke zlepšování kvality i řízení procesů na úřadě. **Příležitosti** je tento trend zachovat a dále rozvíjet.

Související informace

Referenční ID: 1.2.4 **Hodnocení:** 1 **Datum poslední aktualizace:** 29.8.2019 12:51 **Odborný garant:** Josef Neklan **Politický garant:** Lucie Sedmihradská **Štítky:** » Benchmarking, » Řízení výkonnosti, » Zajištění kvality, **Indikátory:** 1.2.C Výkonnost a kvalita, **Koncepční a strategické dokumenty:** » Příručka kvality MČ Praha 10 ČSN EN ISO 9001:2016, » Zpráva z přezkoumání systému managementu kvality ÚMČ Praha 10 k 31.12.2018, » Zpráva z přezkoumání QMS 2018, **Analytické dokumenty:** » Katalog městské části Praha 10, » Souhrnné informace o 57 městských částech 2004–2018, **Zdroje:** » MČ Praha 10, Neklan Josef, Aktuální informace naleznete [zde](#)

Efektivní vnitřní komunikace

MČ Praha 10 má zavedenou celou řadu komunikačních kanálů, efektivní způsob komunikace je zakotven i v systému řízení kvality podle ISO 9001.

Na úrovni samosprávy probíhají:

- jednání Zastupitelstva městské části,
- jednání Rady městské části,
- porady vedení městské části,
- jednání výborů Zastupitelstva městské části,
- jednání komisí Rady městské části.

V rámci Úřadu se konají:

- porady vedoucích odborů s tajemníkem MČ Praha 10,
- porady jednotlivých odborů,
- PR porady.

Kromě pravidelných porad tajemníka s vedoucími odborů a porad jednotlivých odborů také probíhají jednání pracovních skupin a projektových týmů, které řeší konkrétní úkoly či projekty za účasti politického vedení radnice, interních pracovníků úřadu i externistů.

Pro interní komunikaci v rámci úřadu jsou využívány formy:

- osobní kontakt,
- intranet pracovníků Úřadu MČ Praha 10,
- agendový systém E-se-spis, Agendio a Ginis a DMS pro správu dokumentů,
- programové vybavení systému Office,
- mobilní telefon,

- pevná linka,
- online chat na webových stránkách.

Pro komunikaci s občany se využívá:

- osobní kontakt (včetně návštěv občanů v domácnostech),
- pravidelná setkání občanů s vedením radnice,
- webové stránky a dílčí portály,
- online chat na webových stránkách,
- facebook a Youtube kanál,
- call centrum pro vyřizování požadavků a dotazů,
- diskusní fórum,
- veřejná fóra místní Agendy 21 a další veřejná setkání,
- informační SMS.

Zprávy z přezkoumání

Úřad MČ Praha 10 každoročně zpracovává „Zprávu z přezkoumání QMS dle pravidel a metodiky řízení kvality dle ISO 9001:2016“.

Mobilní rozhlas

Od roku 2019 byla zřízena nová služba pro rozesílání informací občanům [Mobilní rozhlas](#).

Zpravodaj

Městské část opět (po pauze v letech 2015–19) vydává měsíčník Zpravodaj MČ Praha 10, který je distribuován do schránek obyvatel a zároveň zveřejněn na webových stránkách.

Youtube, Facebook a Twitter kanál

Městská část pravidelně s občany komunikuje i prostřednictvím videí skrze [Mobilní rozhlas](#) a sociálních sítí, [facebooku](#) či [twitteru](#).

Silné stránky. MČ Praha 10 má zavedeny efektivní způsoby komunikace v rámci samosprávy, úřadu i směrem k veřejnosti. **Příležitostí** pro zvýšení transparentnosti je aktivní podpora projektu otevřených dat, zveřejňování datových sad ve strojově čitelném formátu či zvýšení přehlednosti webových stránek městské části a jí zřízených organizací.

Související informace

Referenční ID: 1.2.5 **Hodnocení:** 1 **Datum poslední aktualizace:** 28.8.2019 18:27 **Odborný garant:** [Josef Neklan](#) **Politický garant:** [Renata Chmelová](#) **Štítky:** » [Informace a komunikace](#), » [Interní komunikace](#), » [Účinnost, efektivita, hospodárnost](#), » [Organizace městské části](#), **Indikátory:** 1.2.C Výkonnost a kvalita, **Koncepční a strategické dokumenty:** » [Organizační struktura ÚMČ a funkční schéma odborů a zvláštních organizačních složek](#), **Zdroje:** » [MČ Praha 10](#), [Neklan Josef](#), Aktuální informace naleznete [zde](#)

Ekologicky odpovědné chování

V rámci ekologické odpovědnosti jsou v prostorách Úřadu MČ Praha 10 a v dalších objektech v majetku městské části přijímána následující opatření:

- nahrazují se postupně (při výměnách) obyčejné žárovky za úsporné,
- při nákupu nového elektrospotřebiče se posuzuje vždy i spotřeba elektrické energie výrobku,
- při nákupu služebních vozidel je brán zřetel na spotřebu pohonných hmot, což představuje významné kritérium pro hodnocení energetické efektivnosti; všechna vozidla městské části splňují emisní normy,
- pro zabezpečení přepravy na území hl. m. Prahy mají zaměstnanci Úřadu MČ Praha 10 k dispozici elektrokolá,

- v budovách úřadu je tříděn odpad,
- papírové produkty, u kterých je to možné, pořizuje úřad z recyklovaného papíru.

Městská část se připojila k národní kampani Ministerstva životního prostředí „Dost bylo plastu“, významně by tak měla být posílena role environmentální odpovědnosti úřadu a jím zřizovaných organizací.

MČ Praha 10 také v oblasti odpadového hospodářství nově spolupracuje s Fakultou životního prostředí České zemědělské univerzity v Praze – měl by být realizován „audit nakládání s odpady“ ze strany Úřadu i zřizovaných organizací. Městské část za tyto činnosti neplatí, jedná se o benefit v rámci projektu podpořeného z OP VVV, kde je řešitelem Česká zemědělská univerzita.

Slabou stránkou a hrozbou zároveň je stav budovy úřadu, který je již v havarijním stavu. Slabou stránkou je nedodržování základních principů a postupů pro úspory energií pracovníky úřadu (rozsvícená světla v místech, kde nemusí a pod.) . Velkou **příležitostí** je rekonstrukce úřadu a zpracování projektové dokumentace s ohledem na co největší orientaci na udržitelnost a podporu zmírňování klimatických změn – např. zelená střecha, využívání dešťové vody, systém větrání, topení, atd. Příležitostí je zapojit pracovníky úřadu, aby v kampani za prosazování udržitelných principů šli příkladem a pozitivně ovlivňovali i množství návštěvníků úřadu.

Související informace

Referenční ID: 1.2.6 **Hodnocení:** -1 **Datum poslední aktualizace:** 28.8.2019 13:56 **Odborný garant:** [Martina Floriánová](#) **Politický garant:** [Jana Komrsková](#) **Štítky:** » [Odpovědnost](#), » [Udržitelnost](#), » [Úspora energie](#), » [Třídění odpadu](#), **Indikátory:** 1.2.D Společensky odpovědné a ekologické chování úřadu a městských organizací, úspory a opatření proti plýtvání, **Zdroje:** » [MČ Praha 10](#), [Neklan Josef](#), » [MČ Praha 10](#), [Floriánová Martina](#), Aktuální informace naleznete [zde](#)

Hospodárné nakládání se zdroji

U příspěvkových organizací města dochází ke sdruženému nákupu elektřiny a plynu. Nahrazují se postupně (při výměnách) obyčejné žárovky za úsporné. Při nákupu nového elektrospotřebiče se posuzuje vždy i spotřeba elektrické energie výrobku. Systémově se touto problematikou doposud úřad nezabýval. V létě 2019 byla vytvořena pozice energetického manažera, který bude mít tuto problematiku na starosti.

Silnou stránkou je zřízení pozice energetického manažera. **Slabou stránkou** je doposud nesystémové řešení této problematiky a pasivita řady zaměstnanců úřadu svým chováním nevhodné zacházení se zdroji ovlivnit. **Příležitostí** je systémové nastavení postupů a interních předpisů a samotná práce energetického manažera v oblasti úspor energií na úrovni nejen úřadu, ale všech příspěvkových organizací a kompletního majetku MČ Praha 10. Součástí práce pak může být i edukace a podpora vzdělávacím kampaním, které budou mít dosah i na všechny obyvatele městské části a vlastníky budov, které se zde nacházejí. Příležitostí je zavedení výběrových řízení dodavatelů, projektantů, kteří budou garantovat nejen pořizovací ceny objektů a služeb, ale celkové náklady na jejich pořízení, provozování a likvidaci. Velkou příležitostí pro práci energetického manažera je přijatý princip, aby se na úspory a hospodárnému zacházení se zdroji zaměřil v celé oblasti MČ Praha 10 a jeho práce měla dopad v celoměstském měřítku.

Související informace

Referenční ID: 1.2.7 **Hodnocení:** -1 **Datum poslední aktualizace:** 28.8.2019 13:53 **Odborný garant:** [Martina Floriánová](#) **Politický garant:** [Petr Beneš](#) **Štítky:** » [Účinnost](#), [efektivita](#), [hospodárnost](#), » [Úspora energie](#), **Indikátory:** 1.2.D Společensky odpovědné a ekologické chování úřadu a městských organizací, úspory a opatření proti plýtvání, **Zdroje:** » [MČ Praha 10](#), [Neklan Josef](#), » [MČ Praha 10](#), [Floriánová Martina](#), Aktuální informace naleznete [zde](#)

Náležitá komunikace s občany

MČ Praha 10 se členem Národní sítě Zdravých měst ČR stala v červnu 2016, kdy se také deklarací „Projekt MČ Praha 10 – Zdravé město“ zavázala k plnění kritérií místní Agendy 21.

K tomu od začátku politické garance místní Agendy 21 a jejímu koordinátorovi napomáhá příslušná komise Rady MČ Praha 10 jakožto poradní a iniciační orgán, jejímiž členy jsou mimo jiné i zástupci neziskového a komerčního sektoru. V roce 2016 dosáhla MČ Praha 10 postupu do kategorie „D – Start“, o rok později i „C – Stabilizace“. Během roku 2018 se ale MČ Praha 10 vlivem nepříznivých podmínek pro řádné splnění indikátorů kvalitní obce propadla do nejnižší možné kategorie hodnocení – „Zájemci“.

Současné vedení MČ Praha 10 vzniklé po volbách 2018 si však vytyčilo cíl současný nepříznivý stav napravit a ještě během roku 2019 vystoupat minimálně do kategorie „D – Start“, eventuálně „C – Stabilizace“. Právě to je obsahem první části schváleného „Plánu zlepšování programu Praha 10 – Zdravá městská část a místní Agenda 21“ pro rok 2019. Jeho druhá část pak deklaruje zpracování „Strategického plánu udržitelného rozvoje MČ Praha 10“, jehož cílem je zejména nastínění vize dlouhodobého směřování rozvoje MČ Praha 10 ve třetí dekádě 21. století, a to i s ohledem na stále rychleji měnící se životní a společenské prostředí kolem nás.

Městská část Praha 10:

- od roku 2015 realizuje participativní rozpočet,
- od roku 2016 pořádá kampaně a osvětové akce, kulaté stoly a veřejná projednání (participace), workshopy, konference atd.,
- v roce 2016 se Praha 10 umístila na 1. místě indexu participace (hodnotila Agora CE více než 100 měst a obcí se zavedeným participativním rozpočtem),
- od ledna 2019 je realizováno komunitní plánování založené na principech spolupráce, komunikace a aktivního přístupu představitelů městské části k veřejnosti.

Propagace akcí vždy probíhá v rámci internetových medií – web Prahy 10, facebook Prahy 10, formou pozvánky v radničním měsíčníku Praha 10, vyvěšování plakátů a letáků na vývěskách městské části, ve školních zařízeních, v prostorách nevládních neziskových organizací a komerčních subjektů v okolí místa konání. U lokálně zaměřených či tematicky zaměřených akcí bývá provedena lokální distribuce letáků do poštovních schránek. Dalším komunikačním kanálem je využití sítě Mobilní Rozhlas, kdy jsou jednotlivým občanům rozepisovány emaily a SMS s pozvánkami nebo aktuálními informacemi.

Akce jsou pořádány za účasti zástupců vedení městské části. Zástupce vedení městské části/zodpovědný politik vždy akci uvede a seznámí obyvatele s danou problematikou.

Se svými partnery (mateřské školy, základní školy, další příspěvkové organizace, firmy sponzorující veřejně prospěšné akce, neziskové organizace, sportovní kluby, občané zapojení do projektů – např. participativní rozpočet atd.) městská část komunikuje telefonicky, osobně či prostřednictvím e-mailů. Jedná se o nejeftivnější a nejrychlejší způsob, protože komunikace s těmito subjekty bývá velmi častá a tematicky různorodá.

Slabou stránkou je současný pokles MČ Praha 10 v rámci místní Agendy 21 z kategorie „C“ do kategorie „D“. Za **silnou stránku** lze bezesporu považovat stav a kvalitu participace a zapojování občanů do spolurozhodování o věcech, které úřad realizuje. Jako **příležitost** lze vnímat snahu vedení MČ opět docílit kategorie „C“ a zahájení procesu komunitního plánování, především prostřednictvím pracovníků nově vytvořeného oddělení strategického rozvoje a participace.

Související informace

Referenční ID: 1.3.1 **Hodnocení:** 0 **Datum poslední aktualizace:** 28.8.2019 13:52 **Odborný garant:** Jan Hamrník **Politický garant:** Renata Chmelová **Štítky:** » [Informace a komunikace](#), » [Komunikace mezi](#)

veřejnou správou, občany a dalšími subjekty (participace), **Indikátory:** 1.3.C Partnerství a synergie, 1.3.A Veřejná projednávání, 1.3.B Transparentní úřad, **Zdroje:** » [MČ Praha 10, Hamrník Jan](#), » [MČ Praha 10, Hamrník Jan](#), **Podněty občanů:** 39, Aktuální informace naleznete [zde](#)

Veřejná projednání a participace

Veřejná projednání jsou jednou z forem veřejných setkávání a důležitou technikou participace veřejnosti. Městská část Praha 10 je využívá k informování a jasnému vymezení problémů, dále pak pro získání názorů občanů a sběru podnětů a připomínek. Převážně se jedná o veřejná projednání zaměřená na lokální témata primárně se dotýkající obyvatel žijících v daném místě. Každá akce je specifická svým tematickým zaměřením a dotčenou skupinou obyvatel. Tomu je přizpůsoben výběr místa, termín, podoba, facilitace a propagace akce. Pro získání zpětné vazby z každé akce je vždy vytvořena prezenční listina ke zjištění účasti. Z každého projednání je vytvořen záznam/zpráva, která je uveřejněna na webových stránkách.

Nástroje participace veřejnosti využívané MČ Praha 10 jsou podrobně specifikovány v části [Možnost participace občanů na rozvoji městské části](#).

Příkladem veřejných projednání v roce 2019 je samotná příprava strategického plánu. Celkem bylo naplánováno 19 setkání s občany, na kterých bylo osloveno celkem 882 občanů, s jejichž podněty se dále pracuje při přípravě návrhů cílů, opatření a aktivit strategického plánu.

Tab. 3 Veřejná projednání v roce 2019 (zdroj: MČ Praha 10)

Datum	Téma	Účast občanů*	Osloveno na ulici	Osloveno celkem
23. 04. 2019	Představení studie Bohdalec-Slatiny	102	0	102
09. 05. 2019	Sběr podnětů ke strategickému plánu u Polikliniky Květ	29	30	59
13. 05. 2019	Sběr podnětů ke strategickému plánu v ZŠ Břečťanová	30	0	30
14. 05. 2019	Sběr podnětů ke strategickému plánu u metra Strašnická	22	30	52
15. 05. 2019	Sběr podnětů ke strategickému plánu v ZŠ Brigádníků	33	0	33
15. 05. 2019	Sběr podnětů ke strategickému plánu u OC Eden	6	5	11
16. 05. 2019	Sběr podnětů ke strategickému plánu u knihovny Malešice	31	30	61
17. 05. 2019	1. kulatý stůl s vlastníky pozemků v území Bohdalec-Slatiny	19	0	19
20. 05. 2019	2. kulatý stůl s vlastníky pozemků v území Bohdalec-Slatiny	15	0	15
20. 05. 2019	Sběr podnětů ke strategickému plánu v Knihovně Malešice	49	0	49
21. 05. 2019	Sběr podnětů ke strategickému plánu u metra Skalka	56	30	86
22. 05. 2019	Sběr podnětů ke strategickému plánu v ZŠ Olešská	17	0	17
23. 05. 2019	Sběr podnětů ke strategickému plánu na Kubánské náměstí	34	30	64

Datum	Téma	Účast občanů*	Osloveno na ulici	Osloveno celkem
26. 05. 2019	Sběr podnětů ke strategickému plánu v Malešickém parku	21	20	41
29. 05. 2019	Sběr podnětů ke strategickému plánu v ZŠ Jakutská	31	0	31
30. 05. 2019	Sběr podnětů ke strategickému plánu na ul. Krymská	56	20	76
03. 06. 2019	Sběr podnětů ke strategickému plánu v ZŠ U Vršovického nádraží	31	0	31
13. 06. 2019	Veřejné projednání zavedení parkovacích zón	100	0	100
27. 06. 2019	3. kulatý stůl s vlastníky pozemků v území Bohdalec-Slatiny	5	0	5
Celkem		687	195	882

* bez započítání politiků a úředníků Úřadu městské části Praha 10

Silnou stránkou je množství komunikačních kanálů, způsob a rozsah participace občanů. **Příležitostí** do budoucna je skrze osvětu a propagaci zvyšovat zájem občanů o participaci na rozhodování o městské části případně využívat další formy jejich zapojování do spolurozhodování.

Související informace

Referenční ID: 1.3.2 **Hodnocení:** 1 **Datum poslední aktualizace:** 29.8.2019 15:53 **Odborný garant:** Jan Hamrník **Politický garant:** Renata Chmelová **Štítky:** » [Komunikace mezi veřejnou správou, občany a dalšími subjekty \(participace\)](#), » [Transparentnost](#), **Indikátory:** 1.3.A Veřejná projednávání, **Zdroje:** » [MČ Praha 10](#), Hamrník Jan, Aktuální informace naleznete [zde](#)

Zveřejňování výročních zpráv

MČ Praha 10 zveřejňuje na svých webových stránkách Výroční zprávy podle zákona č. 106/1999 Sb., Zákona o svobodném přístupu k informacím a [souhrnné informace o provedených kontrolách a jejich výsledcích za dané období](#) a to na základě zákona č. 255/2012 Sb., Zákona o kontrole (kontrolní řád).

Výroční zprávy příspěvkových organizací MČ Praha 10 jsou zveřejněny na webových stránkách příslušných [organizací](#). Základní školy vypracovávají výroční zprávy v souladu se školským zákonem (předkládají je schválení školské radě) a následně je výroční zpráva zveřejněna na webových stránkách.

Naopak, velmi rozsáhlou Zprávu z přezkoumání QMS, kterou zpracovává každý rok a obsahuje velmi podrobně veškeré aktivity jednotlivých odborů, cílů a jejich plnění, doposud nezveřejňuje.

Příležitostí je zveřejnit doposud zpracované roční Zprávy z přezkoumání QMS (přezkoumání systému kvality) a nastavit proces pro jejich budoucí zveřejňování. Další příležitostí je zveřejňovat klíčové datové sady formou otevřených dat (forma strojově čitelných dat), která doplní textově orientované výroční zprávy o data klíčových agend (např. seznam přijatých faktur, seznam investičního i neinvestičního majetku, seznam všech smluv, objednávek a pod.)².

Související informace

Referenční ID: 1.3.3 **Hodnocení:** 0 **Datum poslední aktualizace:** 29.8.2019 15:50 **Odborný garant:** [Jan Hamrník](#) **Politický garant:** [Renata Chmelová](#) **Štítky:** » [Informace a komunikace](#), » [Komunikační kanály](#), » [Transparentnost](#), **Indikátory:** 1.3.B [Transparentní úřad](#), **Analytické dokumenty:** » [Výroční zpráva MČ Praha 10 za rok 2018 podle zákona č. 106/1999 Sb., Zákona o svobodném přístupu k informacím](#), » [Zpráva o výsledcích kontrol za rok 2018 podle § 26 zákona č. 255/2012 Sb., o kontrole \(kontrolní řád\)](#), **Webové stránky a portály:** » [Organizace zřízené MČ Praha 10](#), **Zdroje:** » [MČ Praha 10](#), [Hamrník Jan](#), Aktuální informace naleznete [zde](#)

Řešení stížností občanů

Stížnosti a podněty od občanů jsou zpracovávány jednotlivými odbory Úřadu MČ Praha 10. Nejvíce tato agenda spadá na Odbor kontroly a komunikace, oddělení koncepce a rozvoje MČ Praha 10 a v neposlední řadě Odbor životního prostředí, dopravy a rozvoje.

Průběžně je zpracován přehled stížností pro Radu MČ Praha 10.

Jednou ročně je zpracováváno vyhodnocení v rámci ČSN EN ISO 9001:2016 ve Zprávě o přezkoumání QMS a předkládáno vedení.

Opatření jsou přijímána příslušnými odbory.

Silnou stránku představuje zpracovávání stížností jednotlivými odbory úřadu, jejichž přehled je následně předkládán Radě městské části a po vyhodnocení jsou následná opatření zpětně odbory přijímána. **Příležitostí** je tento pozitivní trend zachovat.

Související informace

Referenční ID: 1.3.4 **Hodnocení:** 0 **Datum poslední aktualizace:** 28.8.2019 10:10 **Odborný garant:** [Jan Hamrník](#) **Politický garant:** [Renata Chmelová](#) **Štítky:** » [Analýza dat](#), » [Postup při podávání stížností](#), » [Stížnosti, připomínky a návrhy](#), **Indikátory:** 1.3.B [Transparentní úřad](#), **Zdroje:** » [MČ Praha 10](#), [Hamrník Jan](#), » [MČ Praha 10](#), [Kosmel Tomáš](#), **Podněty občanů:** [180](#), Aktuální informace naleznete [zde](#)

Transparentnost úřadu

Transparentnost rozhodování MČ Praha 10 je podpořena řadou oblastí:

Řízení kvality, dokumentace QMS

V rámci dlouhodobé realizace procesu zvyšování kvality Úřadu MČ Praha 10 (ISO 9001:2016) je upravována interní dokumentace QMS, která zvyšuje a podporuje transparentnost fungování úřadu. Aktuálně obsahuje 71 interních dokumentů, které jsou členěné do následujících oblastí:

- příručka kvality,
- řízení dokumentace QMS,
- řízení hardware a software,
- spisový řád,
- koncepce jakosti,
- enviromentální politika,
- cíle jakosti,
- organizační řád,
- personální zajištění kvalifikace,
- provozní řád,
- zadávání veřejných zakázek,
- kontrolní řád Úřadu MČ Praha 10,
- zabezpečování finanční kontroly,

- audit managementu kvality,
- řízení neshod, opatření k nápravným a preventivním opatřením.

Protikorupční strategie

Městská část má vypracovaný strategický dokument týkající se protikorupční strategie zveřejněný na webových stránkách. Dokument definuje cíle a opatření, které mají vždy na paměti další rozvoj funkční, efektivní a transparentní veřejné správy orientované na potřeby občanů Prahy 10.

Zveřejňování informací na webových stránkách a úřední desce

Na webových stránkách městské části v sekci samospráva jsou publikovány veškeré dokumenty v souladu se zákonem. Jsou zveřejňovány zápisy z jednání rady a zastupitelstva, stejně jako zápisy z jednání komisí a výborů..

Na webových stránkách a na facebookovém profilu jsou zveřejňovány další informace o různých akcích – např. pozvánky, krátké zprávy o dění ve městě, apod. Organizace řízené městskou částí mají vlastní webové stránky. Probíhá vyvěšování informací o veřejných zakázkách na profilu zadavatele. Zároveň je zveřejňován rozpočet a závěrečný účet městské části a příspěvkových organizací.

Je zřízena speciální webová stránka Veřejné prostory Prahy 10, kde jsou zveřejněny veškeré informace o nové výstavbě, dopravě, územním plánování, odpadech, atd.

Informace v oblasti strategického plánování jsou umístěny též na webových stránkách „Strategie pro desítku“.

Pro oblast sportu a volného času je využíván web „Aktivní desítku“.

Pro oblast sociální a zdravotní webová stránka „Sociální a zdravotní portál“.

Transparentní prodej majetku

Své nesporné výhody v transparentnosti prodeje i s ekonomickým dopadem prokázaly prodeje volných bytových jednotek formou elektronické aukce. Ty probíhají již od roku 2013.

Registr občanů pro veřejné zakázky

V hodnotících komisích zasedlo od roku 2007 celkem 266 občanů (v roce 2018 17 občanů). Zástupci byli losováni počítačem z řad občanů přihlášených v registru a účastnili se hodnocení v celkem 721 zakázkách. V průběhu roku 2018 bylo realizováno celkem 19 zadávacích řízení podle zákona č. 134/2016 Sb. a 35 poptávkových řízení. Registru zástupců občanů je k 30. 11. 2018 zařazeno celkem 33 občanů a jsou průběžně doplňovány formou výběrových řízení.

Hodnocení dodavatelů – Nakupování zboží a služeb

Hodnocení dodavatelů – Nakupování zboží a služeb se řídí instrukcí QI 74-01-01 Materiální zabezpečení Úřadu MČ Praha 10. Hodnocení dodavatelů probíhá dle zásad směrnice QS 74-01 Zadávání veřejných zakázek. V průběhu hodnoceného období docházelo k pravidelné aktualizaci dodavatelů všemi odbory.

Veřejná projednání

S veřejností se projednávaly záměry revitalizace veřejných prostor, úpravy parků, chodníků a to v rámci realizace projektu „Strategie pro veřejné prostory v Praze 10 do roku 2020“. V roce 2019 bylo při přípravě strategického plánu městské části Praha 10 zorganizováno 19 veřejných setkání a na nich osloveno celkem 882 občanů.

Realizace místní Agendy 21

Diskusní fórum, odpovědi na dotazy občanů

Diskusní fórum je rozděleno na 12 tematických okruhů, kde občané mohou pokládat dotazy a Úřad MČ Praha 10 zajišťuje jejich zodpovídání. V roce 2018 bylo položeno celkem 47 dotazů a k nim 160 odpovědí. Krom jiného mohou občané získat informace prostřednictvím provozovaného call centra a live chatu na webových stránkách.

Silnou stránkou MČ Praha 10 je, že se snaží důsledně informovat občany o svých aktivitách skrze různé komunikační prostředky. **Příležitostí** pro zvýšení transparentnosti je aktivní podpora projektu otevřených dat a zveřejňování datových sad ve strojově čitelném formátu (kompletní seznamy faktur přijatých, seznamy smluv a objednávek, seznamy majetku ve správě městské části) či zlepšení vzhledu a přehlednosti webových stránek městské části a jí zřízených organizací.

Související informace

Referenční ID: 1.3.5 **Hodnocení:** 1 **Datum poslední aktualizace:** 28.8.2019 18:26 **Odborný garant:** [Jan Hamrník](#) **Politický garant:** [Renata Chmelová Štítky](#) » [Informace a komunikace](#), » [Informovanost, informační systémy a technologie \(e-government\)](#), » [Transparentnost](#), **Indikátory:** 1.3.B Transparentní úřad, **Koncepční a strategické dokumenty:** » [Strategie pro veřejné prostory](#), » [Protikorupční strategie](#), **Webové stránky a portály:** » [Veřejné prostory Praha 10](#), » [Strategie pro desítku](#), » [Sociální a zdravotní portál MČ Praha 10](#), » [Aktivní desítka](#), **Zdroje:** » [MČ Praha 10](#), [Hamrník Jan](#), [Aktuální informace naleznete zde](#)

Protikorupční opatření

MČ Praha 10 má od roku 2011 (usnesení Rady MČ Praha 10 č. 956 ze dne 5. 10. 2011) zpracovaný dokument s názvem „[Protikorupční strategie MČ Praha 10](#)“, který definuje protikorupční opatření včetně kontroly jejich účinnosti.

Městská část má od roku 2000 schválený „Etický kodex“, který je součástí pracovního řádu a stanovuje zásady chování a jednání zaměstnanců městské části Praha 10 zařazených do Úřadu městské části Praha 10 (dále jen zaměstnanci úřadu). Tento kodex je základní normou jejich vystupování především vůči veřejnosti.

Výkon veřejné správy je službou občanům. Základními zásadami, jakož i hodnotovými kritérii při výkonu veřejné správy, jsou zákonnost, kvalita a efektivnost práce a etický výkon práce (zejména dodržování nestrannosti a rovného přístupu). Dalšími zásadami jsou informační otevřenost, neovlivnitelnost, neúplatnost a poctivost. Zaměstnanci úřadu jsou rovněž povinni usilovat o zachování dobrého jména Úřadu městské části Praha 10.

Pro uplatnění těchto zásad a pro efektivní výkon veřejné správy přispívá ze strany vedení úřadu především tvorba podnětného pracovního prostředí a rovný přístup k zaměstnancům s důrazem na hodnocení dle odvedené práce, ze strany zaměstnanců pak zejména dodržování základních principů etické komunikace na svém pracovišti.

Vytváření vzájemné důvěry, úcty a spolupráce je základem dobrých mezilidských vztahů na pracovišti a rozvoje kultury při výkonu veřejné správy.

Plné znění etického kodexu je zveřejněno v rámci intranetových stránek MČ Praha 10.

Silnou stránkou je, že MČ Praha 10 má zpracovaný strategický dokument týkající se proti korupční problematice. Dále městská část dlouhodobě realizuje systém kvality ISO 9001:2006 a má zmapované a popsané veškeré procesy na Úřadu MČ Praha 10. Přesné vyžadování postupů a jejich kontrola výrazně možnost korupce omezuje. **Slabou stránkou** může být, že etický kodex není veřejný dokument a není zveřejněn na webových stránkách městské části. Jeho zveřejnění může být jednoduchou **příležitostí** do budoucna.

Související informace

Referenční ID: 1.3.6 **Hodnocení:** 0 **Datum poslední aktualizace:** 29.8.2019 12:45 **Odborný garant:** [Jan Hamrník](#) **Politický garant:** [Renata Chmelová Štítky](#) » [Řízení rizik](#), » [Strategie, plány a politiky](#), » [Protikorupční strategie](#), **Indikátory:** 1.3.B Transparentní úřad, **Koncepční a strategické dokumenty:** » [Protikorupční strategie](#), **Zdroje:** » [MČ Praha 10](#), [Hamrník Jan](#), » [MČ Praha 10](#), [Slavík Martin](#), [Aktuální informace naleznete zde](#)

Efektivní komunikace s veřejností

Komunikaci s veřejností v rámci propagace akcí zajišťují referenti oddělení tiskového včele s vedoucím oddělením – tiskovým mluvčím.

Měsíčník Praha 10

Po přerušení v letech 2015–19 opět vychází měsíčník Městské části. Časopis je distribuován do všech domácností pravidelně každý měsíc a je v on-line podobě na webových stránkách. Měsíčně vychází v nákladu 75 000 ks.

Webové stránky

Zpravodajský web obsahuje aktuality, informace o službách atp. Na stránkách lze pokládat dotazy prostřednictvím kontaktního formuláře.

FB, Instagram a Twitter Praha10

Obsahuje aktuality a důležité informace. Elektronizace veřejné správy – dle strategie e-Governmentu. Czech POINT, elektronický vyvolávací systém, rezervace přes internet, stav vyřízených žádostí občanských průkazů a pasů, elektronická úřední deska.

Úřední deska

Zveřejňování informací v souladu s právními předpisy.

Online prezentace

- Webová prezentace – Internetové stránky městské části přinášejí nejucelenější přehled informací, a to jak aktualit, tak i praktických rad a návodů, jak postupovat v případě řešení různých administrativních úkonů. Web po formální i obsahové stránce potřebuje novou podobu.
- Facebookový profil – Prezentace jednotlivých městských částí na facebooku se v hlavních rysech formálně takřka neliší. Facebook je městskými částmi využíván k oznamování důležitých provozních informací, pozvánek na akce a reportáží z těch významnějších. Facebookový profil MČ Praha 10 je v tomto ohledu plně funkční a má největší počet fanoušků ze všech městských částí v Praze, necelých 14 600 „To se mi líbí“. Z pohledu návštěvnosti, počtu odběratelů a četnosti umístování zpráv je MČ Praha 10 jedním ze třech prvních míst.

Offline prezentace

Tištěný měsíčník Praha 10 (dostupný i online) – Praha 10 je měsíčník, který městská část opět vydává od dubna 2019 a jeho obsah je vytvářen zcela „in-house“. Vychází ve formátu A4, v nákladu 75 000 výtisků a 11x do roka (v létě vychází dvojčíslí 7–8). Je dostupný jak v tištěné podobě, tak i v elektronické podobě na stránkách městské části.

Promopanely – tzv. forexy

Jedná se o stojany s výměnnou forexovou deskou, jehož rozměr je 1850 x 1250 mm. K dispozici je 40 forexů, během roku jsou několikrát přemístovány po celém území městské části Praha 10 a slouží k propagaci akcí a informování veřejnosti.

Mobilní rozhlas

Jedná se o aplikaci pro online komunikaci s občany, rozesílání zpráv pomocí SMS, mailů, push notifikací, s možností zpětné vazby s vyplněním formuláře, hlasováním a dalších aktivit. Tato aplikace je funkční od roku 2019.

Úřední hodiny se členy vedení radnice

Občané městské části mají možnost neformálně navštívit členy rady s dotazy, podněty či pouze s potřebou diskutovat jakékoliv téma týkající se městské části.

Silnou stránkou je velké množství komunikačních kanálů, včetně možnost na přímo komunikovat s politiky a zavedená nástroje participativního plánování. **Příležitostí** jsou od roku 2019 zavedené konzultační dny radních.

Referenční ID: 1.3.7 **Hodnocení:** 1 **Datum poslední aktualizace:** 28.8.2019 09:42 **Odborný garant:** Jan Hamrník **Politický garant:** Renata Chmelová **Štítky:** » [Komunikace mezi veřejnou správou, občany a dalšími subjekty \(participace\)](#), » [Komunikační kanály](#), **Indikátory:** 1.3.B [Transparentní úřad](#), **Zdroje:** » [MČ Praha 10](#), [Hamrník Jan](#), Aktuální informace naleznete [zde](#)

Synergické efekty partnerství

Partnerství na úrovni MČ Praha 10:

- spolupráce se školami a školskými zařízeními nejen zřizovanými MČ Praha 10 – projekt MAP,
- spolupráce s neziskovými organizacemi při pořádání kulturních a sportovních akcí, finanční podpora akcí pořádaných pro veřejnost,
- spolupráce s organizacemi při komunitním plánování sociálních a návazných služeb,
- spolupráce s občany na participativním rozpočtu, v roce 2019 se uskutečnil již 4. ročník,
- spolupráce s občany při realizaci nízkonákladových projektů ke zkvalitnění veřejného prostoru podaných do Zásobníku na míru – Partnerství pro Praha 10,
- spolupráce s kulturními aktéry při tvorbě Koncepce kulturní politiky ke zjištění jejich potřeb,
- spolupráce se sportovními kluby a organizacemi ke zjišťování jejich potřeb Partnerství na úrovni hl. m. Prahy,
- spolupráce s vysokými školami, např. ČVUT při zapojení studentů architektury do tvorby studií revitalizace různých území Prahy 10, prezentace jsou pořádány ve Středisku územního rozvoje na Úřadu MČ Praha 10,
- intenzivní spolupráce s hl. m. Praha – IPR Praha nad rozvojovými oblastmi,
- spolupráce s organizacemi působícími v Praze v oblasti např. vzdělávání, kultury, sportu při realizaci jejich aktivit na území Prahy 10.

Partnerství na národní úrovni:

- členství v Národní síti Zdravých měst ČR od roku 2016, dochází ke sdílení zkušeností s dalšími městy a přenosu dobré praxe,
- zapojení do Benchmarkingové iniciativy, dochází k porovnání se s městy cca o velikosti 70 tis. obyvatel v různých oblastech veřejné správy.

K synergii dochází v oblastech:

- finanční: dotační programy MČ Praha 10, participativní rozpočet, zásobník projektů na míru,
- spolupráce, komunikace, partnerství: na úrovni komisí Rady MČ Praha 10 a výborů Zastupitelstva MČ Praha 10, v roce 2019 zřízeno oddělení strategického plánování a participace, které zajišťuje zapojení občanů do tvorby „Strategického plánu MČ Praha 10“ a veřejných projednání na různá témata, např. doprava, urbanistická studie Bohdalec-Slatiny.

Specifickou formu partnerství nabízí též „City development“. MČ Praha 10 pracuje na vytvoření metodiky a podmínek pro spolupráci a partnerství s developery a jejich finančním zapojením do rozpočtu městské části a to nejen formou finančních prostředků, ale také realizací projektů nebo jejich částí ve veřejném prostoru, a zejména s ohledem na potřeby občanské vybavenosti.

Silnou stránkou Úřadu MČ Praha 10 je úroveň nastavených procesů komunikace s občany a jejich kvalita, úřad je zvyklý komunikovat s občany a s různými organizacemi a zapojovat je do spolurozhodování radnice. MČ je členem Národní sítě Zdravých měst a člen Benchmarkingové iniciativy. Praha 10 má velké množství kulturních, sportovních a volnočasových organizací. **Slabou stránkou** je nedostatečná spolupráce s podnikateli. **Příležitostí** je rozvoj spolupráce s podnikateli nebo iniciace partnerství se srovnatelnou municipalitou v zahraničí pro získání inspirace při rozvoji MČ Praha 10.

Související informace

Referenční ID: 1.3.8 **Hodnocení:** 1 **Datum poslední aktualizace:** 30.8.2019 15:13 **Odborný garant:** Jan Hamrník **Politický garant:** Renata Chmelová **Štítky:** » Benchmarking, » Partnerství, » Partnerství měst, » Spolupráce, » Neziskové organizace, **Indikátory:** 1.3.C Partnerství a synergie, **Koncepční a strategické dokumenty:** » Místní akční plán vzdělávání, **Analytické dokumenty:** » Zóny placeného stání na území MČ Praha 10 – veřejné setkání 13. 6. 2019, **Webové stránky a portály:** » Komunitní plánování sociálních služeb MČ Praha 10 (webový portál), » Zásobník projektů – partnerství pro Prahu 10, » Veřejné prostory Prahy 10, » Moje stopa, » Národní síť zdravých měst ČR, » Kalendář akcí MČ Praha 10, **Zdroje:** » MČ Praha 10, Hamrník Jan, Aktuální informace naleznete [zde](#)

Spokojenost obyvatel s kvalitou života

Metodika měření spokojenosti

Pro Metodiku šetření spokojenosti jsou využívány evropské standardizované indikátory udržitelného rozvoje sady ECI, indikátor A1: Spokojenosti s místním společenstvím, indikátor A3: Mobilita a místní přeprava.

Osloveno vyškolenými tazateli 500 bylo respondentů starších 18 let v různých lokalitách Prahy 10.

Šetření podle evropské metodiky bylo prvně uskutečněno v květnu–červnu 2019. Nyní bude šetření prováděno periodicky každé 2–3 roky.

Úřad MČ Praha 10 provádí od roku 2007 v pravidelném dvouletém cyklu hodnocení spokojenosti občanů s kvalitou poskytovaných služeb úřadu. Toto měření probíhá na základě vytvořené vlastní metodiky a výsledky jsou zveřejňované v ročních zprávách z přezkoumání QMS. Od roku 2011 je používána stejná metodika měření pro možnost porovnávání výsledků v čase.

Výsledky průzkumu jsou pravidelně předkládány Radě MČ Praha 10 na vědomí.

Silnou stránkou je, že se občané se mohou vyjádřit k důležitosti, dostupnosti a spokojenosti s různými službami v MČ Praha 10. Periodickým šetřením bude v budoucnu docházet ke zjištění ve vývoji spokojenosti. Vedení MČ Praha 10 má tak přehled, co je potřeba posilovat a co je nutno řešit pro zlepšení. Občané jsou spokojeni s kvalitou fungování Úřadu MČ Praha 10. Za **silnou stránku** je možné považovat i to, že z dotazníkového šetření 2019 nevyplývají závažné problémy, občané se zajímají o životní prostředí a vnímají ho jako důležité. **Příležitostí** je věnovat pozornost právě aktivitám, které občané vnímají jako důležité – např. zkvalitňovat životní prostředí a to i podporou tzv. mikrograntů (město na míru – Zásobník projektů) se zapojením občanů. **Hrozbou** může být nezáměr v budoucích letech tento typ průzkumu ověřit a aktualizovat a tím i popřít smysl tohoto průzkumu – dlouhodobě sledovat trend a aktivitami úřadu zvyšovat spokojenost svých občanů.

Související informace

Referenční ID: 1.4.1 **Hodnocení:** 0 **Datum poslední aktualizace:** 28.8.2019 09:15 **Odborný garant:** Iva Hájková **Politický garant:** Renata Chmelová **Štítky:** » Spokojenost občanů, » Průzkumy, **Indikátory:** 1.4.A Spokojenost občanů s místním společenstvím, **Analytické dokumenty:** » Spokojenost občanů s místním společenstvím a mobilita a místní přeprava obyvatel MČ Praha 10, 2019, » Anketa spokojenosti návštěvníků ÚMČ 2017, **Zdroje:** » MČ Praha 10, Hájková Iva, Aktuální informace naleznete [zde](#)

Seznamování veřejnosti s výsledky měření

Šetření spokojenosti bude předloženo Radě MČ Praha 10 k projednání a k přijetí některých opatření.

Šetření projednala Komise pro strategii Zdravého města a místní Agendu 21, zároveň i Odborná skupina pro strategii. Následně budou výsledky zveřejněny na webu MČ Praha 10 a využity pro zpracování „Strategického plánu udržitelného rozvoje MČ Praha 10 na období 2020–2030“.

Pro hodnocení kvality poskytovaných služeb Úřadu MČ Praha 10 je od roku 2007 v pravidelných dvouletých intervalech prováděna anketa mezi návštěvníky úřadu. S výsledky a se samotným průzkumem byla veřejnost seznamována prostřednictvím Novin Prahy 10. S výsledky je seznamována Rada MČ Praha 10.

Silnou stránkou je zveřejnění výsledků, kdy zastupitelé i občané zjistí úroveň spokojenosti s možností porovnat se s dalšími městy a městskými částmi. **Slabou stránkou** může být chybná interpretace občanů některých výsledků, kdy nepochopí zadání či formu odpovědi. **Příležitostí** je výsledky vhodně prezentovat na veřejných setkáních s občany i v rámci různých nástěnek nebo v tištěné formě. **Hrozbou** se může stát klesající spokojenost a nezáměr vedení MČ Prahy 10 takové výsledky prezentovat.

Související informace

Referenční ID: 1.4.2 **Hodnocení:** -1 **Datum poslední aktualizace:** 29.8.2019 12:43 **Odborný garant:** Iva Hájková **Politický garant:** Renata Chmelová **Štítky:** » Spokojenost občanů, » Průzkumy, **Indikátory:** 1.4.A Spokojenost občanů s místním společenstvím, **Analytické dokumenty:** » Anketa spokojenosti návštěvníků ÚMČ 2017, **Zdroje:** » MČ Praha 10, Hájková Iva, Aktuální informace naleznete [zde](#)

Vývoj a porovnání spokojenosti

Šetření spokojenosti podle metodiky ECI bylo v roce 2019 provedeno poprvé. Nelze tedy doložit trend. Výsledky je však možné porovnat s jinými městy či městskými částmi, které průzkum podle stejné metodiky provedli v minulosti. Porovnání je provedeno v rámci provedeného průzkumu spokojenosti občanů s místním společenstvím, mobility a místní přepravy obyvatel MČ Praha 10, 2019.

Díličí hodnocení spokojenosti veřejnosti se službami úřadu lze doložit číselnou řadou od roku 2011.

Tab. 4 Výsledky hodnocení úředníků občany v letech 2011–2017 (zdroj: MČ Praha 10)

Rok	Počty respondentů	Hodnocení*
2011	1 436	1,14
2013	813	1,07
2015	1 232	1,10
2017	829	1,07

* hodnoceno na stupnici 1 až 5

Příležitostí je během následujících let průzkum spokojenosti v rámci stejné metodiky aktualizovat, porovnat s předešlými výsledky a případně přijmout potřebná opatření.

Související informace

Referenční ID: 1.4.3 **Hodnocení:** -1 **Datum poslední aktualizace:** 29.8.2019 13:30 **Odborný garant:** Iva Hájková **Politický garant:** Renata Chmelová **Štítky:** » Benchmarking, » Spokojenost občanů, **Indikátory:**

1.4.A Spokojenost občanů s místním společenstvím, **Analytické dokumenty:** » [Spokojenost občanů s místním společenstvím a mobilita a místní přeprava obyvatel MČ Praha 10, 2019](#), » [Anketa spokojenosti návštěvníků ÚMČ 2017](#), **Zdroje:** » [MČ Praha 10, Hájková Iva](#), Aktuální informace naleznete [zde](#)

Analýza výsledků měření spokojenosti

Analýza výsledků byla provedena. Nicméně v případě měření, které bylo provedeno poprvé, nelze dělat stejné závěry, jako v případě opakovaných průzkumů s možností analyzovat trend a výsledky porovnávat.

V budoucnu při periodickém šetření za 2–3 roky bude možné trend vysledovat a řešit důvod případného negativního trendu.

Silnou stránkou je, že vedení MČ Praha 10 a odbory získají zpětnou vazbu od občanů a zjistí, na jakou oblast je potřeba se zaměřit. **Příležitostí** je zkvalitňovat udržitelný rozvoj MČ Praha 10 a mít zpětnou vazbu přímo od občanů. **Hrozbou** může být nemožnost některé trendy ovlivnit, zejména ty, které jsou řešeny v kompetenci hl. m. Prahy (např. oblast dopravy).

Související informace

Referenční ID: 1.4.4 **Hodnocení:** -1 **Datum poslední aktualizace:** 29.8.2019 12:43 **Odborný garant:** [Iva Hájková](#) **Politický garant:** [Renata Chmelová](#) **Štítky:** » [Analýza dat](#), » [Plánování](#), [Indikátory](#)
1.4.A Spokojenost občanů s místním společenstvím, **Zdroje:** » [MČ Praha 10, Hájková Iva](#), Aktuální informace naleznete [zde](#)

Přijímání opatření na základě výsledků šetření

Výsledek dotazníkového šetření spokojenosti obyvatel je zpracován do analytické části Strategického plánu udržitelného rozvoje. Z průzkumu vyplynula vyšší spokojenost se životem v Praze 10 – 79,4 %, naopak podíl neudržitelné dopravy (auto, motocykl) je vysoký, 45,6 %.

Silnou stránkou je samotné rozhodnutí tento typ průzkumu realizovat. **Slabou stránkou** je, že řada oblastí je možné ovlivnit jen obtížně a navíc v časovém horizontu, který přesahuje plánovanou periodu měření. **Příležitostí** je realizovat osvětu mezi občany k posílení negativních zjištění, např. v oblasti udržitelné dopravy, předcházení vzniku odpadů. Naopak **hrozbou** nezájem občanů o osvětu v oblasti podpory udržitelné dopravy.

Související informace

Referenční ID: 1.4.5 **Hodnocení:** -1 **Datum poslední aktualizace:** 29.8.2019 12:42 **Odborný garant:** [Iva Hájková](#) **Politický garant:** [Renata Chmelová](#) **Štítky:** » [Analýza dat](#), » [Plánování](#), [Indikátory](#)
1.4.A Spokojenost občanů s místním společenstvím, **Zdroje:** » [MČ Praha 10, Hájková Iva](#), Aktuální informace naleznete [zde](#)

SWOT analýza za oblast správy věcí veřejných

Silné stránky

1. kvalita procesního řízení – dlouhodobá realizace systému kvality ISO:9001
2. proces řízení rizik – pravidelné vyhodnocování rizik a přijímání opatření
3. zavedený cyklus vyhodnocování (systém indikátorů) a kontroly
4. řada sektorových/tematických koncepčních dokumentů
5. rozpracování projektových listů z priorit Rady MČ Praha 10 na celé volební období
6. posílení struktury úřadu zřízením nového oddělení strategického rozvoje a participace
7. kroky k projektovému řízení strategických projektů vázaných na strategické cíle
8. sdružený nákup elektřiny a plynu u příspěvkových organizací
9. řízení rozpočtu na úrovni jednotlivých odborů
10. finanční reporting na vysoké úrovni
11. proškolení vedoucích pracovníků v projektovém řízení
12. pořízení projektového softwaru
13. každoročně zpracovávaná „Zpráva z přezkoumání QMS“
14. každoroční vyhodnocení oblasti zlepšování služeb a orientace úřadu na občany
15. zavedený benchmarking (zapojení do iniciativy BI 2005)
16. efektivní způsob komunikace
17. častější zasedání Zastupitelstva MČ Praha 10
18. otevřené návštěvní hodiny radních pro veřejnost
19. obnovení pravidelného vydávání měsíčníku Praha 10
20. implementace místní Agendy 21
21. členství v Národní síti Zdravých měst ČR
22. aktivita místních spolků směrem k občanům a snaha o upevnění zájmu o místo, kde žijí
23. různorodé zaměření spolků
24. zapojení všech věkových kategorií obyvatelstva do participativních procesů
25. pravidelné a systematické působení místních spolků na celém území Prahy 10
26. síťování místních spolků

Slabé stránky

1. projektové řízení nedotažené do každodenní praxe odborů městské části
2. absence strategického plánu
3. krytí rozpočtových potřeb pro realizaci zdrojově vyrovnaného rozpočtu prodejem majetku městské části
4. absence interního předpisu či rozhodnutí pro výši a kontrolu zadlužování městské části
5. nedostatek finančních prostředků místních organizací a spolků na provoz, údržbu a rekonstrukce spravovaného majetku
6. nedostatek parkovacích míst pro místní spolky a organizace
7. omezená možnost propagace místních organizací a spolků
8. kapacitně nedostačující prostory místních organizací a spolků
9. nedostatečná komunikace stavu realizace projektů participativního rozpočtu „Moje stopa“

Příležitosti

1. rekonstrukce budovy Úřadu MČ Praha 10
2. kvalitní projektové řízení klíčových projektů
3. otevření jednání radnice veřejnosti
4. zpracování pokynů pro sestavování vyrovnaných rozpočtů a nebo zdrojově vyrovnaných rozpočtů s omezením výše nákladů a investic
5. optimalizace agendových systémů, postupná elektronizace agend

6. zpracování „Strategického plánu udržitelného rozvoje na období 2020–2030“
7. zavedení akčních plánů pro roční nebo dvouleté období
8. nastavení rozpočtových pravidel pro sestavování dlouhodobě udržitelného rozpočtu a nových pravidel pro budoucí prodej majetku
9. zlepšení evidence a zavedení moderního systému správy a údržby nemovitého majetku městské části
10. zpracování koncepce rozvoje obecního bydlení
11. revize Zásad pronajímání bytů svěřených MČ Praha 10
12. zpracování Zásad pronajímání nebytových prostor a pozemků svěřených MČ Praha 10
13. vznik politického dokumentu pro výši a kontrolu zadlužování MČ Praha 10
14. využít potenciál a zkušenosti pracovníků úřadu při optimalizaci služeb a trvalé zvyšování efektivity
15. otevřené a transparentní zadávání a vyhodnocování všech veřejných zakázek
16. zkvalitnění fungování městských akciových společností – Fúze Praha 10 – Služby, a. s. a Praha 10 – Majetková, a. s.
17. zajištění moderního dotačního řízení
18. zajištění pozice fundraisera
19. pravidelné setkávání radních s občany
20. zavedení a podpora ověřených procesů místní Agendy 21
21. zavedení kvalitního systému elektronické komunikace
22. zlepšit komunikaci o aktivitách MČ P10 včetně prezentace projektů MČ Praha 10
23. zkvalitňování participačních procesů se zapojováním různých cílových skupin
24. pravidelné vydávání měsíčníku Prahy 10 a využití potenciálu on-line komunikace s občany
25. otevřeně a srozumitelně informovat o hospodaření městské části, zřízených organizací a vlastněných společnostech
26. ve spolupráci s MČ Praha 10 zlepšit propagaci místních spolků a organizací
27. navýšení finanční podpory místních spolků a organizací z rozpočtu MČ Praha 10
28. zajištění časového souladu přidělování dotací s přípravou rozpočtu místních spolků
29. síťování organizací
30. spoluvytváření přesahu úzce zaměřených aktivit do kulturního života
31. spolupráce městské části a místních spolků při hledání volných prostor k pronájmu

Hrozby

1. neschválení Strategického plánu nebo nerealizace opatření stanovených ve Strategickém plánu
2. pokračování v prodeji/privatizaci obecního majetku ve stávajícím rozsahu
3. havarijní stav budovy Úřadu MČ Praha 10
4. přísně liniové řízení městské části
5. nízká adaptabilita městské části na změny
6. nekomunikující IT systémy, nízká efektivita využití IT systémů
7. nízké zapojení veřejnosti do participačních procesů
8. zvyšující se náklady na pronájem prostor (z pohledu místních spolků)
9. nedostatek finančních prostředků místních spolků a organizací na provoz, údržbu a rekonstrukce spravovaného majetku
10. složitá administrace dotačního programu (z pohledu místních spolků)
11. zdlouhavé stavební řízení při rekonstrukcích

Kvalita vod a efektivní využívání vody

Meziroční změny spotřeby pitné vody

Specifická spotřeba vody byla na území Prahy 10 v roce 2017 112,4 l/osobu/den a v roce 2018 dosahovala 113,1 l/osobu/den. V meziročním srovnání došlo k mírnému nárůstu.

Korelace změny spotřeby vody ve vztahu k ceně společnost PVK, a. s. neviduje a není ani patrná. V hl. městě Praze cena vodného vzrůstá jen o inflaci.

Slabou stránkou je, že spotřeba vody na osobu na den v hlavním městě od roku 2015 nepatrně stoupá. **Příležitostí.** Je tedy potřeba přijmout opatření k jejímu postupnému snižování a to na základě zpracovávané srovnávací analýzy společnosti Pražské vodovody a kanalizace. Tato opatření lze již zpracovat do návrhu připravovaného strategického plánu udržitelného rozvoje pro Prahu 10. V rámci těchto opatření budou hrát významnou roli nejen doporučení k úpravám plánovaných projektů v rámci nové i stávající výstavby budov i veřejných prostranství, ale též osvěta a vzdělávání veřejnosti. **Hrozba** spočívá v neochotě veřejnosti či investorů přizpůsobit se případným úsporným řešením.

Související informace

Referenční ID: 2.1.1 **Hodnocení:** -1 **Datum poslední aktualizace:** 30.8.2019 15:58 **Odborný garant:** Martin Pecánek **Politický garant:** Jana Komrsková **Štítky:** » Analýza dat, » Pitná voda, voda povrchová a odpadní (vč. revitalizace vodních toků), **Zdroje:** » PVK, » MČ Praha 10, Pecánek Martin, Aktuální informace naleznete [zde](#)

Meziroční změny spotřeby vody v objektech MČ

Objekty pro městskou část spravují správní firmy (CENTRA a. s., AUSTIS správa s. r. o., PRAHA 10 – Majetková, a. s.). Správní firmy dělají vyúčtování u následujících budov:

- budova Úřadu MČ Praha 10 – meziroční nárůst o 13,75 % (hradí městská část),
- Trmalova vila – meziroční nárůst o 27 % (přefakturováno nájemci),
- objekt Domu sociálních a zdravotních služeb – meziroční nárůst o 12 % (hradí Léčebna dlouhodobě nemocných a Centrum sociální a ošetřovatelské pomoci),
- obytné domy – meziroční nárůst o 6,9 % (náklady jsou přeúčtovány nájemcům).

U ostatních objektů spotřebu vody účtuje dodavatel přímo nájemcům (např. mateřské a základní školy).

Slabou stránku představují domy ve staré zástavbě, kde dochází k velkým únikům vody, které je problematické zjistit, jelikož rozvody jsou staré a mnohdy neexistují jejich přesné plány. **Příležitostí** je investice do nových rozvodů vody a dále informovat uživatele a nájemce a občany MČ Praha 10 o způsobu šetření vodou a zaměřit se na děti z mateřských a základních škol – osvětová kampaň zaměřená na šetření pitnou vodou, vysvětlení problematiky a důsledků.

Související informace

Referenční ID: 2.1.2 **Hodnocení:** -1 **Datum poslední aktualizace:** 29.8.2019 13:26 **Odborný garant:** Dominika Hronová **Politický garant:** Jana Komrsková **Štítky:** » Pitná voda, voda povrchová a odpadní (vč.

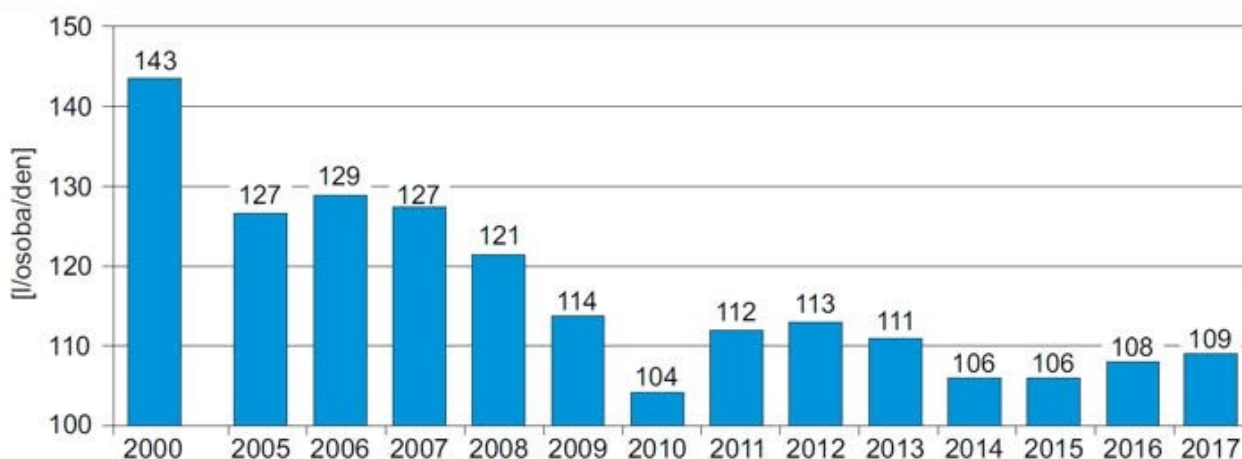
revitalizace vodních toků), » Zdroj vody, **Zdroje:** » MČ Praha 10, Hronová Dominika, » PRAHA 10 – Majetková, Palacká Zina, » PRAHA 10 – Majetková, Polanecký Michal, » AUSTIS správa, Žáček Dušan, » CENTRA, Dittrichová Romana, Aktuální informace naleznete [zde](#)

Srovnání spotřeby vody v rámci ČR

Na cenu vody v hl. městě Praze má vliv pouze inflace, korelace meziroční změny měrné spotřeby vody vůči změně ceny pitné vody nebo množství objemu ročních srážek Praha 10 ani společnost PVS a. s. nezjišťuje.

Spotřeba vody je sledována na úrovni hl. m. Prahy. Vývoj v čase zobrazuje následující graf hl. m. Praze.

Obr. 2 Spotřeba pitné vody v hl. m. Praze v letech 2000–2017 (zdroj: PVK, a. s.)



Na základě těchto dat vyplývá, že spotřeba pitné vody na osobu a den v hl. m. Praze od roku 2015 nepatrně stoupá. Roční spotřeba vody v MČ Praha 10 činila v roce 2018 113,1 l/osobu/den a pohybuje se na celopražském průměru.

Související informace

Referenční ID: 2.1.3 **Hodnocení:** -1 **Datum poslední aktualizace:** 29.8.2019 13:23 **Odborný garant:** [Martin Pecánek](#) **Politický garant:** Jana Komrsková **Štítky:** » Benchmarking, » Pitná voda, voda povrchová a odpadní (vč. revitalizace vodních toků), **Zdroje:** » PVK, » MČ Praha 10, Pecánek Martin, Aktuální informace naleznete [zde](#)

Úsporná opatření na úsporu vody

Nejvýznamnějšími úspornými opatřeními v oblasti úspory vody, které MČ Praha 10 v posledních letech realizovala, jsou:

- zalévací vaky ke stromům (plošně, testovací provoz),
- rekonstrukce vodovodních rozvodů (Pražská vodohospodářská společnost, Pražské vodovody a kanalizace),
- rekonstrukce veřejného prostranství Obchodní centrum Cíl – vybudování vsakovacích boxů pro udržení vody v území.

MČ Praha 10 realizuje dílčí úsporná opatření v oblasti hospodaření s vodou (**silná stránka**). Tuto snahu lze dále více rozvíjet a systematizovat (**příležitost**), a to nejen v rámci realizačních opatření (např. plánované rekonstrukce budov Úřadu MČ Praha 10 a jejich blízkého okolí), ale též osvěty a vzdělávání. **Hrozbou** zůstává potenciální nedostatek finančních prostředků, an který se váže případné přehodnocení prioritních cílů.

Související informace

Referenční ID: 2.1.4 **Hodnocení:** -1 **Datum poslední aktualizace:** 27.8.2019 14:44 **Odborný garant:** [Martin Pecánek](#) **Politický garant:** [Jana Komrsková](#) **Štítky:** » [Pitná voda, voda povrchová a odpadní \(vč. revitalizace vodních toků\)](#), » [Účinnost, efektivita, hospodárnost](#), **Indikátory:** 2.1.A Celková spotřeba pitné vody v domácnostech, **Zdroje:** » [PVK](#), » [MČ Praha 10, Pecánek Martin](#), Aktuální informace naleznete [zde](#)

Osvěta o šetření pitnou vodou

Do této doby neproběhla žádná osvětová kampaň zaměřená na šetření pitnou vodou. V budovách ve správě obce nejsou umístěny informace o způsobu šetření vodou.

Slabou stránkou je, že žádná osvětová kampaň dosud v rámci MČ Praha 10 neproběhla. **Příležitostí** je připravit a provést osvětovou kampaň zaměřenou na šetření pitnou vodou; informovat nájemce, uživatele i ostatní obyvatele MČ Praha 10 o problematice formou informačních cedulek umístěných v domech, distribuovat informační letáky přímo do schránek; zaměřit se na děti v mateřských školách a základních školách – přednášky a besedy na dané téma, umístění informačních cedulek na toaletách a v koupelnách. Podpoření osvěty i praktických opatření je možné realizovat v rámci dotačního řízení městské části.

Související informace

Referenční ID: 2.1.5 **Hodnocení:** -2 **Datum poslední aktualizace:** 25.8.2019 20:13 **Odborný garant:** [Dominika Hronová](#) **Politický garant:** [Jana Komrsková](#) **Štítky:** » [Ochrana vody](#), » [Pitná voda, voda povrchová a odpadní \(vč. revitalizace vodních toků\)](#), » [Zdroj vody](#), **Indikátory:** 2.1.B Čištění odpadních vod, **Zdroje:** » [MČ Praha 10, Hronová Dominika](#), Aktuální informace naleznete [zde](#)

Kvalita vypouštěných vod

MČ Praha 10 tuto problematiku aktuálně neřeší. Problematika je řešena na úrovni hl. m. Prahy, zejména pracovníky Pražské vodohospodářské společnosti, a. s. (PVS).

Mapování kvality vody v pražských potocích a nádržích je jednou z pravidelných činností správy vodních toků. Odbor ochrany prostředí Magistrátu hl. m. Prahy, který se věnuje problematice kvality vod, provádí systematické měření a vyhodnocování na vodních tocích od roku 2000.

Kvalitu povrchových vod v Praze na 16 potocích v 38 profilech a v 55 vodních nádržích. Měření provádí akreditovaná laboratoř jednou měsíčně na pěti významných profilech:

- Rokytka,
- **Botič** (jako jediný protéká MČ Praha 10),
- Kunratický potok,
- Dalejský potok,
- Litovicko-Šárecký potok

a jednou za dva měsíce na zbývajících 33 profilech.

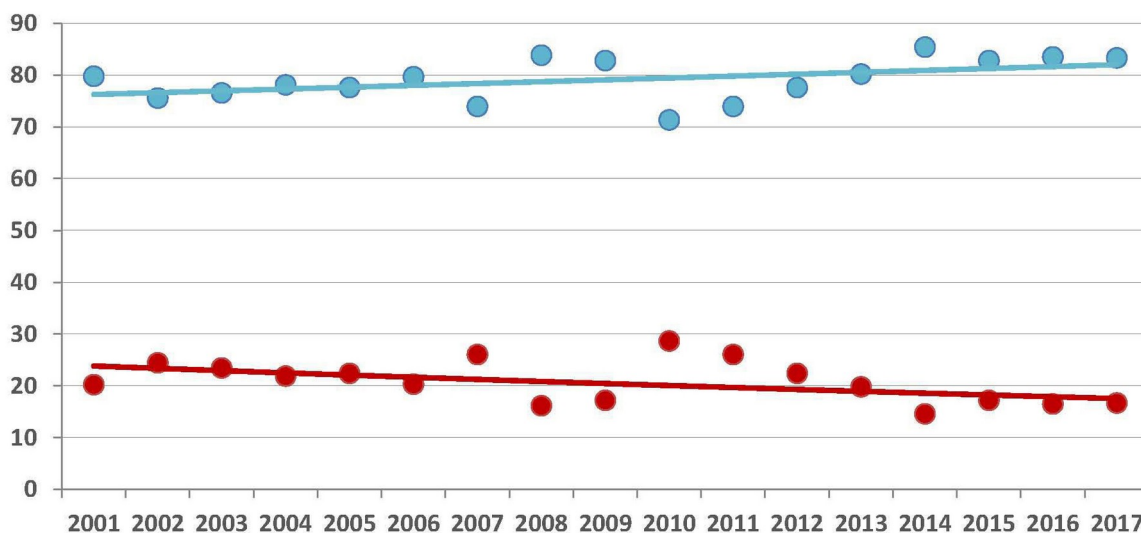
Od roku 2008 se ve spolupráci s PVK, a. s. systematicky zjišťují a řeší jednotlivé zdroje znečištění. Pro potoky s velkým množstvím drobných černých ústí byly zpracovány pasporty znečištění a pracovníci PVK, a. s. zároveň prověřují síť dešťové kanalizace a mapují přípojky splaškové kanalizace.

Do konce roku 2017 bylo objeveno celkem 125 zdrojů znečištění, a to od rodinných domků po velká nákupní centra. Náprava byla zjednána ve 113 případech.

Obr. 3 Měření kvality vody v Botiči (2001–2017, zdroj: PVK, a. s.)

Výsledky měření kvality vody v Botiči
(ústí do Vltavy) proložené spojnicemi trendu

● třídy I.,II. (hodnoty odpovídající čisté vodě)
● třídy III.,IV.,V. (hodnoty odpovídající znečištěné vodě)

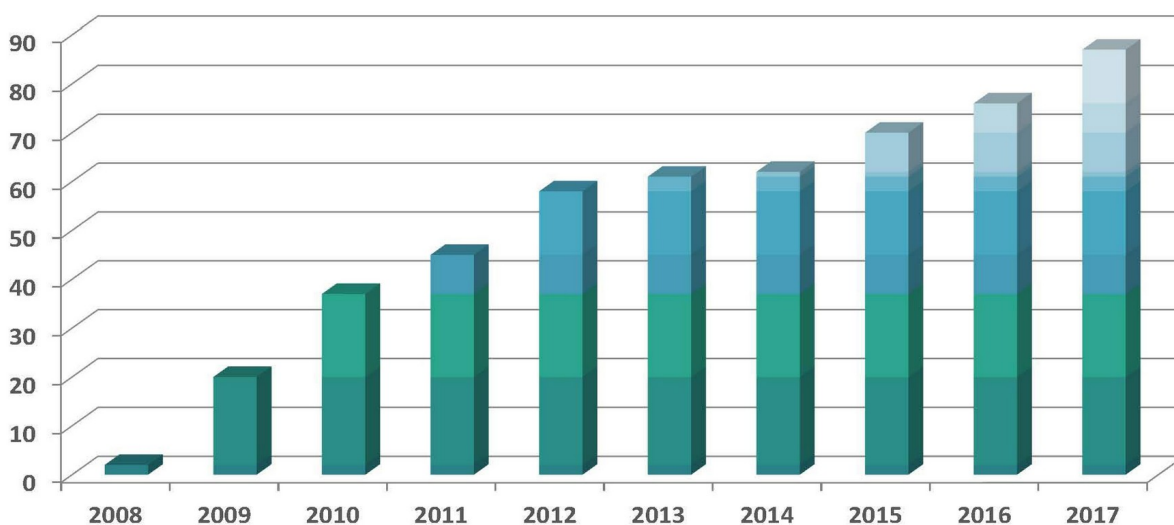


Vyhodnocení výsledků monitoringu kvality vody v letech 2001<U+2012>2015 jednoznačně ukazuje, že kvalita vody v pražských potocích se zlepšuje. Tento trend byl zaznamenán na více než 65 % monitorovaných profilů. Výrazného zlepšení bylo dosaženo např. na Botiči nebo Motolském potoce. Výsledky měření kvality vody v Botiči (ústí do Vltavy) proložené spojnicemi trendu zobrazuje následující graf. Celkem jsou na území Praha 10 registrované čtyři drobné vodní toky:

- Chodovecký potok (vlévá se do Slatinského potoka),
- bezejmenný potok od skládky (vlévá se do Slatinského potoka),
- Slatinský potok (vlévá se do Botiče),
- Botič (vlévá se do Vltavy).

Měření kvality vod se však měří pouze na Botiči.

Obr. 4 Vývoj vyřešených případů v letech (zdroj: PVK, a. s.)



Společnost PVK, a. s. systematicky pracuje na odstranění závad na kanalizaci a vědomého znečišťování vodních toků a počet řešených a vyřešených případů v posledních letech výrazně stoupá.

Městská část sice s firmami vypouštějící znečištění do vodních toků nejedná, nicméně dlouhodobý systém měření a řešení konkrétních incidentů na úrovni hl. m. Prahy kvalitu vody prokazatelně zlepšuje.

Slabou stránkou je, že MČ Praha 10 tuto problematiku aktuálně neřeší, jelikož je sledována na úrovni hl. m. Prahy. **Příležitostí** pro MČ Praha 10 je, aby tuto problematiku více sledovala alespoň u svých objektů.

Související informace

Referenční ID: 2.1.6* **Hodnocení:** 0 **Datum poslední aktualizace:** 29.8.2019 13:27 **Odborný garant:** [Martin Pecánek](#) **Politický garant:** [Jana Komrsková](#) **Štítky:** » [Čištění a likvidace odpadních vod](#), » [Odvodňování a kanalizace](#), » [Ochrana vodních toků](#), » [Znečištění vody](#), **Zdroje:** » [PVK](#), » [MČ Praha 10](#), [Pecánek Martin](#), » [PVS](#), Aktuální informace naleznete [zde](#)

Podíl osob napojených na kanalizaci

MČ tuto problematiku ve svých agendách nevyhodnocuje.

Napojení objektů na čističky odpadních vod je řešena na celopražské úrovni. Téměř celé území městské části je odkanalizováno kanalizační sítí svádějící splašky do Centrální čističky odpadních vod. Městská část zaznamenala několik žádostí o podporu zavedení v některých lokalitách bez přípojek (Staré Záběhlice, Třebešín). Městská část může dotvoření infrastruktury aktivně podporovat přímluvou na Magistrátu hl. m. Prahy.

Slabé stránky. MČ Praha 10 změny v podílu počtu osob napojených na kvalitní čištění odpadních vod nesleduje a nevyhodnocuje, jelikož napojení objektů je řešeno na celopražské úrovni. **Silné stránky.** Městská část však zaznamenala žádosti k dotvoření infrastruktury v některých lokalitách bez připojení. **Příležitostí** za daných podmínek je však pouze komunikace a spolupráce s hl. m. Prahou a aktivní podpora podaných žádostí. **Hrozbou** může být případný nezájem komunikovat či spolupracovat stran hlavního města či městské části.

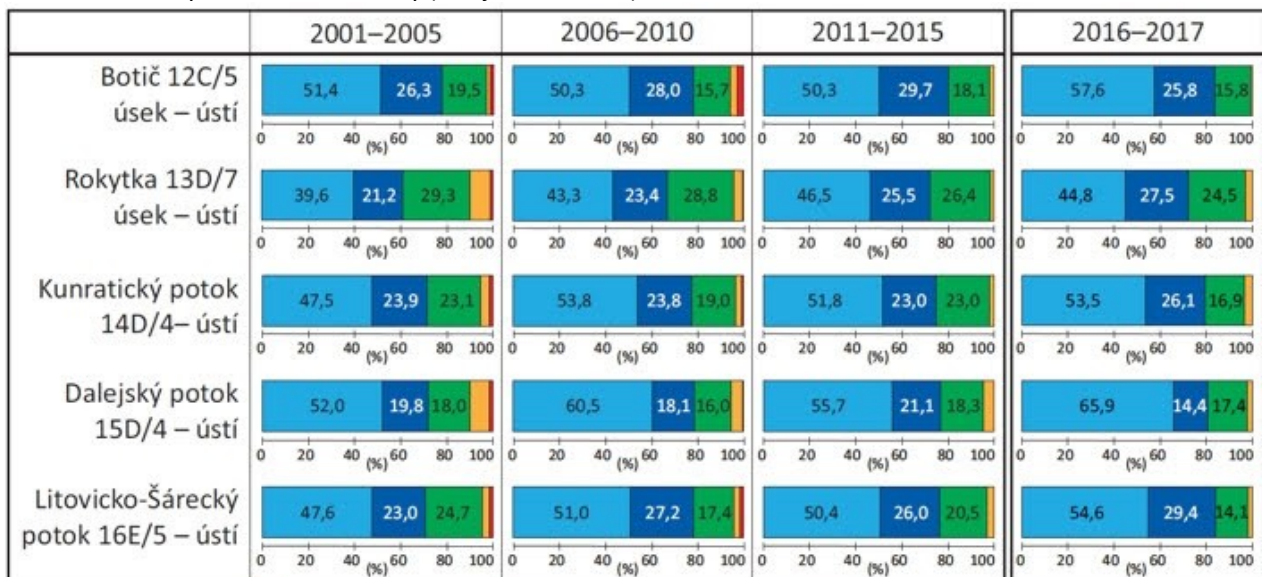
Související informace

Referenční ID: 2.1.6 **Hodnocení:** 0 **Datum poslední aktualizace:** 29.8.2019 13:24 **Odborný garant:** [Martin Pecánek](#) **Politický garant:** [Jana Komrsková](#) **Štítky:** » [Čištění a likvidace odpadních vod](#), » [Pitná voda](#), [voda povrchová a odpadní \(vč. revitalizace vodních toků\)](#), **Zdroje:** » [PVK](#), » [MČ Praha 10](#), [Pecánek Martin](#), Aktuální informace naleznete [zde](#)

Snížení objemu znečišťujících látek

MČ Praha 10 nemá k dispozici data za oblast svého spravovaného území. Tato problematika je řešena na úrovni hl. města Prahy.

Obr. 5 Jakost vody v tocích hl. m. Prahy (zdroj: OCP MHMP)



Třídy jakosti vody: 1 – neznečištěná 2 – mírně znečištěná 3 – znečištěná
4 – silně znečištěná 5 – velmi silně znečištěná

Praha má k dispozici údaje o kvalitě vod v jednotlivých tocích na území Prahy, z nichž jeden – Botič – prochází územím městské části.

Slabou stránkou je, že MČ Praha 10 nemá k dispozici data za oblast spravovaného území a navíc je problematika řešena na úrovni hl. m. Prahy. **Silnou stránkou** je, že díky databázi hl. m. Prahy jsou k dispozici data o kvalitě vod za toky procházející MČ Praha 10. **Příležitost** spočívá ve sledování dat hlavního města přinejmenším z důvodu zkvalitňování stavu životního prostředí na vlastním území, a zahájení případné komunikace a spolupráce s příslušnými odbory hl. m. Prahy. **Hrozbu** představuje případný nezáměr o problematiku či spíše o spolupráci a komunikaci stran hlavního města či městské části.

Související informace

Referenční ID: 2.1.7 **Hodnocení:** 0 **Datum poslední aktualizace:** 27.8.2019 22:23 **Odborný garant:** Martin Pecánek **Politický garant:** Jana Komrsková **Štítky:** » Čištění a likvidace odpadních vod, » Ochrana vodních toků, » Pitná voda, voda povrchová a odpadní (vč. revitalizace vodních toků), » Nakládání s dešťovou vodou, **Indikátory:** 2.1.B Čištění odpadních vod, **Koncepční a strategické dokumenty:** » Správci drobných vodních toků na území hl. m. Prahy (k 25.5.2016), **Webové stránky a portály:** » Portál životního prostředí, **Zdroje:** » PVK, » MČ Praha 10, Pecánek Martin, Aktuální informace naleznete [zde](#)

Vývoj v plošné míře území, odkud není srážková voda odváděna jednotnou kanalizací do čističek odpadních vod (ČOV)

K pozitivním změnám v dané oblasti nakládání s dešťovými vodami dochází neustále, a to jak kulturou výstavby na území MČ Praha 10, tak uvědoměním si důležitosti nakládání s vodou ve městě. Úpravy veřejných prostor se snaží v maximálně možné reálné míře využívat potenciál vody v území jejím

zadržováním, postupným vsakováním či využitím pro následnou závlahu. Jednou z ukázek může být revitalizace lokálního prostoru u OC Cíl. Ke zlepšením dochází v jednotkách % ročně.

MČ Praha 10 v minulosti také aktivně spolupracovala na tvorbě stále nedokončeného „Generelu odvodnění hl. m. Prahy“.

Silné stránky tkví ve spolupráci na Generelu odvodnění hl. m. Prahy a zejména v uvědomění si a využívání ekonomického a ekologického přínosu hospodaření s dešťovou vodou, včetně zkvalitnění pobytu ve městě díky chytrému využívání vhodných řešení jako např. zadržováním, postupným vsakováním a následným využitím dešťových vod k závlaze zeleně. **Slabé stránky** způsobuje nutnost spolupráce s hl. m. Prahou s ohledem na omezené kompetence městské části v důsledku legislativních změn zákona č. 183/2009 Sb. a vyhlášky č. 55/2000. **Příležitostmi** z pohledu městské části mohou být především sladění záměrů hl. m. Prahy a MČ Praha 10, využití možného potenciálu úprav a jejich následná důsledná kontrola, koordinace jednotlivých činností již při návrhu záměru, další osvěta ve věci nakládání s dešťovou vodou ve městě a eliminace tepelných ostrovů či zpracování vlastní koncepce MČ Praha 10 nakládání s dešťovou vodou. Potenciální **hrozby** mohou být způsobeny pokračujícím omezením výkonu a pravomocí městských částí na území hlavního města a nekoordinovanost či protichůdnost záměrů hl. m. a městských částí.

Související informace

Referenční ID: 2.1.8 **Hodnocení:** 0 **Datum poslední aktualizace:** 25.8.2019 19:04 **Odborný garant:** Jiří Zákostelný **Politický garant:** Jana Komrsková **Štítky:** » Odtoky dešťové vody, » Odvodňování a kanalizace, » Nakládání s dešťovou vodou, **Indikátory:** 2.1.C Nakládání s dešťovými vodami, **Koncepční a strategické dokumenty:** » Generel odvodnění hl.m. Prahy (GO HMP), **Webové stránky a portály:** » Návrh řešení veřejného prostoru u OC Cíl, **Zdroje:** » MČ Praha 10, Zákostelný Jiří, » IPR Praha, Aktuální informace naleznete [zde](#)

Podmínky pro akumulaci vody

V rámci ploch MČ Praha 10 je již dlouhodobě přístupováno k výměně povrchů zejména parkových chodníků z asfaltu na plochy ze zámkové dlažby, která je pro vodu propustnější. V rámci ucelených rekonstrukcí parků jsou realizována opatření pro retenci dešťových srážek. Příklady park Malinová – Chrповá (vsakovací boxy), Malešický park (suchý poldr), revitalizace plochy Cíl – nyní probíhá (vsakovací boxy).

Silnou stránkou jsou realizovaná opatření v rámci rekonstrukcí parků. **Příležitostí** je dále/více využívat lépe propustné materiály a při jednáních s hl. m. Prahou či Technickou správou komunikací preferovat řešení Modré a zelené infrastruktury.

Související informace

Referenční ID: 2.1.9 **Hodnocení:** -1 **Datum poslední aktualizace:** 25.8.2019 19:02 **Odborný garant:** Martin Pecánek **Politický garant:** Jana Komrsková **Štítky:** » Odtoky dešťové vody, » Ochrana vody, » Pitná voda, voda povrchová a odpadní (vč. revitalizace vodních toků), **Indikátory:** 2.1.C Nakládání s dešťovými vodami, **Koncepční a strategické dokumenty:** » Správci drobných vodních toků na území hl. m. Prahy (k 25.5.2016), **Zdroje:** » PVK, » MČ Praha 10, Pecánek Martin, » MČ Praha 10, Pecánek Martin, **Podněty občanů:** 3, Aktuální informace naleznete [zde](#)

Změna v podílu území zahrnutého do územního systému ekologické stability (ÚSES)

Městské části nefungují jako samostatné obce. Možnosti výrazněji ovlivnit funkčnost lokálních biocenter (LBC) a lokálních biokoridorů (LBK) jsou malé. LBC i LBK se často nacházejí na pozemcích, které nebyly svěřeny do péče městské části nebo se jedná o pozemky státu či soukromých osob. Ani směny pozemků v rámci pozemkových úprav, kterými se ve většině případů řeší funkčnost a průchodnost územního systému ekologické stability (ÚSES) nejsou reálné, protože městské části obvykle pozemky na svém území nevlastní a v mnoha případech dokonce ani nespravují.

Na území MČ Praha 10 je nízký podíl ÚSES (2,9 %) proti celopražskému průměru (13,5 %). V posledních letech nedošlo a v nejbližší době nemá dojít ke změně rozlohy ÚSES na předemětném území.

Nízký podíl ÚSES v porovnání s celopražským průměrem představuje **slabou stránku**, k čemuž nepřispívá ani skutečnost, že městská část nevlastní či nemá ve správě dotčené pozemky. **Příležitost** představuje zaměření se na prostorové uspořádání ÚSES a jeho kvalitu a snaha tyto charakteristiky ovlivnit alespoň v rámci územně plánovací dokumentace.

Související informace

Referenční ID: 2.2.1 **Hodnocení:** -2 **Datum poslední aktualizace:** 25.8.2019 19:02 **Odborný garant:** [Martin Pecánek](#) **Politický garant:** [Martin Valovič](#) **Štítky:** » [Ekologická stabilita území](#), » [ÚSES](#), Aktuální informace naleznete [zde](#)

Zvlášť chráněná území, území Natura 2000

MČ Praha 10 tuto problematiku neřeší. Agendu ochrany přírody v zvláště chráněných územích (ZCHÚ) podle zákona 114/1992 Sb., o ochraně přírody a krajiny, v platném znění, zajišťuje Odbor ochrany přírody Magistrátu hl. m. Prahy, oddělení péče o zeleň.

Zvlášť chráněná území v MČ Praha 10

Meandry Botiče

Rozloha: 6,7 ha

Katastrální území: Hostivař, Záběhlice

Kategorie: přírodní památka

Ochranné pásmo: ochranné pásmo vyhlášené

Zřizovací předpis: vyhláška č. 5/1968 Sb. NVP

Charakteristika území:

Přírodní památku tvoří zbytky údolní nivy potoka Botiče, který zde vytváří až dva metry hluboké meandrující koryto lemované starými olšemi. Meandrující tok je zaříznut do vlastních nivních náplavů hlín a písčitých hlín. Štěrkopísky vystupují na povrch pouze v oblasti těsně pod přehradou. Jejich podloží pak tvoří převážně břidličná souvrství ordovického stupně Beroun. Díky dlouhodobému působení člověka je potoční niva místy zavezena i historickými navážkami.

Péče o území:

V rámci péče o území jsou zde odstraňovány nepůvodní a invazní druhy rostlin (např. trnovník akát a křídlatka) a ošetřovány nebezpečné stromy. Díky revitalizacím je obnovována potoční niva a jsou budovány nové tůně. Je zpracován [podrobný plán péče](#).

Přírodní park Hostivař – Záběhllice

Rozloha: 423,10 ha

Rok vyhlášení: 1990

Městské části: MČ Praha 10, MČ Praha 11, MČ Praha 15, MČ Praha–Petrovice

Charakteristika území:

Navazuje na přírodní park Botič–Milíčov. Jeho jádrem je ZCHÚ Meandry Botiče s jeho břehovými porosty.

Péče o území:

Péče o území je zakotveno ve zpracovaném [plánu péče](#).

Za environmentálně významnou lze však považovat celou lokalitu Trojmezí, včetně území nespádajících do přírodního parku Hostivař – Záběhllice. Prostor vymezený zhruba na severu tokem Botiče, na východě areálem Toulcova dvora a ulicí Doupovská, na jihu Košíkovskými rybníky, na západě pak dolním tokem Chodoveckého potoka a zástavbou Chodovce (cca 250 ha). Převážně pole, ve střední části na svahu oddělujícím nivu Botiče od výše položené terasy sad (jabloně, slivoně, ořešáky aj.). Unikátně zachovaný fragment „venkovské krajiny“, obklopený ze všech stran sídlišti a dlouhodobě čelící tlaku na zastavění.

Území soustavy Natura 2000 se na území MČ Praha 10 nenacházejí.

Magistrát hl. m. Prahy péči o tato území vykonává svědomitě. Každoročně se na jaře a na podzim na toku Botič (od Kozinova náměstí k mostku při ulici Perucká) realizuje povodňová prohlídka toku, za účasti orgánu ochrany přírody Úřadu MČ Praha 10, Oddělení bezpečnostního managementu z odboru kontroly a komunikace Úřadu MČ Praha 10, Lesů hl. m. Prahy, Odboru ochrany prostředí Magistrátu hl. m. Prahy. O management vybraných lokalit pečují profesionální pracovníci (např. Lesy hl. m. Prahy), ale také dobrovolní ochránáři (např. ČSOP „Botič – Rokytká“).

Silnou stránkou je dobře zpracovaný plán péče, kdy dlouhodobým cílem péče je zachování a rozvoj říčky Botič a na něj vázaných fragmentů společenstev lužních lesů s chráněnými, ohroženými a lokálně významnými druhy. Zachování celého fenoménu území je v tomto případě dáno blokováním šíření expanzních a invazních druhů rostlin a eliminací nežádoucích antropogenních vlivů v celé lokalitě.

Příležitostí je zkvalitnění péče a revitalizace okolí Slatinského potoka a revitalizace místních fragmentů lesů. **Hrozbou** je zrušení ploch přírodního parku a neřízená zástavba v lokalitě Trojmezí.

Související informace

Referenční ID: 2.2.2 **Hodnocení:** 0 **Datum poslední aktualizace:** 29.8.2019 13:28 **Odborný garant:** [Michaela Vojáčková](#) **Politický garant:** [Jana Komrsková](#) **Štítky:** » [Krajinný ráz](#), » [Ochrana přírody](#), » [Zvlášť chráněná území](#), **Webové stránky a portály:** » [Portál životního prostředí](#), **Zdroje:** » [MČ Praha 10](#), [Vojáčková Michaela](#), » [HMP, Frantík Dan](#), » [HMP, Kubelík Michal](#), » [HMP, Rom Jiří](#), Aktuální informace naleznete [zde](#)

Úbytek ploch přírodního/přírodě blízkého charakteru

MČ Praha 10 tuto problematiku doposud nesleduje. K úbytku přírodních ploch dochází z důvodu výstavby bytových domů, kterých je na celém území Prahy nedostatek. K výstavbě dle platného územního plánu dochází na pozemcích určených pro výstavbu. Tato problematika úbytku přírodních ploch z důvodu výstavby je celorepublikovým problémem. Lze alespoň částečně řešit výstavbou na tzv. brownfieldech. Každý stavební projekt v místě výstavby řeší sadové úpravy.

Slabou stránkou je, že náhradní výsadbou není ve většině případů nahrazena ekologická újma, která s novou výstavbou v místě vznikne. **Příležitostí** spočívá v revitalizaci brownfielddů. Konkrétně je nutné zaměřit se např. na revitalizaci území brownfield Bohdalec-Slatiny.

Související informace

Referenční ID: 2.2.3 **Hodnocení:** -1 **Datum poslední aktualizace:** 27.8.2019 15:44 **Odborný garant:** [Michaela Vojáčková](#) **Politický garant:** [Martin Valovič Štítky](#): » [Ochrana přírody](#), » [Územní plánování a regionální rozvoj, urbanismus a revitalizace](#), **Analytické dokumenty:** » [Územně analytické podklady hl. m. Prahy 2016](#), **Zdroje:** » [MČ Praha 10, Vojáčková Michaela](#), » [IPR Praha, Volrábová Zuzana](#), Aktuální informace naleznete [zde](#)

Měření ekologické stability území

MČ Praha 10 tuto problematiku nesleduje.

Ekologická stabilita je významná z hlediska nosné kapacity prostředí. Aby krajina mohla odolávat větším či menším změnám (stresům, zátěži apod.), musí dosahovat určité úrovně ekologické stability. Ekologickou stabilitu území lze považovat přímo za jeden z klíčových principů (environmentální) udržitelnosti.

Územně analytické podklady hl. m. Prahy uvádějí pro MČ Praha 10 hodnotu koeficientu ekologické stability (KES) v rozmezí 0,1–0,25 (údaje z let 2014 a 2016).

Z hodnoty uvedeného koeficientu se jedná o území nadprůměrně využívané se zřetelným narušením přírodních struktur. Dá se říci, že průměrné hodnoty většiny hodnocených území ČR spadají do úzkého rozmezí mezi 1,0–2,6.

Zajímavý údaj poskytují hodnoty KES pro jednotlivé katastrální oblasti, ze kterých je patrné, že dvě z pěti katastrálních území spadajících pod MČ Praha 10 jsou hodnoceny koeficientem ekologické stability 0,10–0,25, přičemž tyto hodnoty zauímají Strašnice a Záběhlice. Vinohrady a Vršovice vykazují hodnotu KES 0,0–0,1. Katastrální území Michle vykazuje nejvyšší hodnotu KES 0,25–0,30, což představuje v rámci katastrálních území hl. m. Prahy na východ od Vltavy velmi dobrý výsledek. Z tohoto vyplývá, že celkový koeficient KES pro MČ Praha 10 snižují katastrální území Vršovice a Vinohrady, které mají nejnížší možnou hodnotu KES.

Problémem je, že Městská část KES sama nezjišťuje a do budoucna, bohužel, nepočítá ani se zřízením oddělení, které by disponovalo odborníky pro tyto výpočty a jež by mělo k dispozici příslušné programy či aplikace GIS.

Koeficient ekologické stability se pro MČ Praha 10 dlouhodobě nemění. Jedná se o typicky městské prostředí s hustou zástavbou a není zde předpoklad, že by se hodnota KES výhledově zvyšovala. Aktuální hodnota je přebírána z dat společnosti IPR Praha. **Příležitostí** pro MČ je tuto hodnotu pravidelně evidovat a vyhodnocovat a tyto informace využít v připomínkování a stanoviscích městské části v územních řízeních urbanistických projektů.

Související informace

Referenční ID: 2.2.4 **Hodnocení:** -1 **Datum poslední aktualizace:** 25.8.2019 17:51 **Odborný garant:** [Michaela Vojáčková](#) **Politický garant:** [Jana Komrsková Štítky](#): » [Územní plánování a regionální rozvoj, urbanismus a revitalizace](#), » [Ekologická stabilita území](#), **Indikátory:** 2.2.B Koeficient ekologické stability, **Zdroje:** » [MČ Praha 10, Pecánek Martin](#), » [MČ Praha 10, Vojáčková Michaela](#), » [IPR Praha, Volrábová Zuzana](#), Aktuální informace naleznete [zde](#)

Výměra ploch veřejné zeleně

Výměra ploch veřejné zeleně/parků/sadů ve správě MČ Praha 10 stagnuje či mírně klesá. K tomuto jevu dochází privatizací/prodejem domovního fondu a navazujících ploch zeleně. Pro tuto oblast (a ne jen pro ní) je zpracován „Generel veřejných prostranství“ jako strategický koncepční dokument. Nyní se zpracovávají dílčí generely na menší lokality. Mezi výstupy též patří i určení ploch, kde musí být zachována městská zeleň a je tak neprodejná.

MČ Praha 10 též pracuje na vytvoření metodiky a podmínek pro spolupráci a partnerství s developery a jejich finančním zapojením do rozpočtu městské části, a to nejen formou finančních prostředků, ale také realizací projektů nebo jejich částí ve veřejném prostoru (City development).

Silnou stránkou je koncepční přístup k ochraně městské zeleně v rámci „Generelu veřejných prostranství“. **Příležitostí** je jednoznačné stanovení podmínek pro developery v oblasti výstavby a to včetně případného převodu ploch zeleně do vlastnictví městské části. Příležitost skýtají také rozvojové plochy, kde MČ Praha 10 požaduje po vlastnících v rámci developerských projektů vytvoření doprovodné zeleně a to včetně ploch, které budou převedeny městské části. **Hrozbou** je zástavba či zpevňování zelených ploch v sídlištních aglomeracích, kde by docházelo k posilování negativního jevu tepelného ostrova.

Související informace

Referenční ID: 2.2.5 **Hodnocení:** 0 **Datum poslední aktualizace:** 30.8.2019 15:16 **Odborný garant:** [Martin Pecánek](#) **Politický garant:** [Jana Komrsková](#) **Štítky:** » [Městské parky](#), » [Výsadba stromů](#), » [Zeleň, mobiliář a čistota veřejných ploch](#), **Zdroje:** » [MČ Praha 10](#), [Pecánek Martin](#), » [MČ Praha 10](#), [Pecánek Martin](#), **Podněty občanů:** [10](#), Aktuální informace naleznete [zde](#)

Ochrana přírodních a zemědělských ploch

MČ Praha 10 jednoznačně upřednostňuje výstavbu na nevyužívaných či špatně využívaných plochách v zastavěném území obce. Jenže má omezené možnosti řešení této problematiky. Hlavním nástrojem je připomínkování tvorby územního plánu a zejména záměrů jednotlivých investorů/vlastníků pozemků. Městská část sama na úkor přírodních nezastavěných území nerealizuje výstavbu.

Hrozbou je neochota investorů/vlastníků přistoupit k požadavkům městské části na zachování prozatím nezastavěných ploch s vyšší ekologickou hodnotou. **Příležitostí** je pro ucelená území nastavit koncepci jejich rozvoje (příkladem je nyní aktualizovaná Urbanistická studie Bohdalec-Slatiny-brownfield Strašnice) a nastavit jednoznačný a dopředu očekávaný přístup k majitelům/developerům v případě jejich snahy o zástavbu přírodě blízkých ploch.

Související informace

Referenční ID: 2.2.6 **Hodnocení:** 0 **Datum poslední aktualizace:** 27.8.2019 15:44 **Odborný garant:** [Martin Pecánek](#) **Politický garant:** [Martin Valovič](#) **Štítky:** » [Lesy](#), » [Odpady, staré ekologické zátěže, brownfields](#), » [Udržitelná výstavba](#), » [Zemědělská půda](#), **Indikátory:** 2.2.A Invazní druhy rostlin, **Zdroje:** » [MČ Praha 10](#), [Pecánek Martin](#), » [MČ Praha 10](#), [Ludvík Pavel](#), Aktuální informace naleznete [zde](#)

Kvalita a ochrana půdy

Výměra ploch ekologického zemědělství

Tato problematika není v kompetenci městské části. Na území městské části se nachází minimum ploch, které jsou zemědělsky obdělávané. Dle dostupných informací nehopodaří na území městské části Praha 10 žádný certifikovaný zemědělec.

Slabé stránky. MČ Praha 10 nevede žádnou evidenci ohledně výměry zemědělské půdy z pohledu certifikovaného ekologického zemědělství či respektování zásad správné hospodářské praxe, jelikož tato

problematika není v její kompetenci a dle dostupných informací ani neviduje na svém území žádné zemědělce. **Příležitost** tkví v osvětě ve věci ekologického nakládání se zemědělskou půdou, byť ne v souvislosti s certifikovaným hospodářstvím, tak přinejmenším v souvislosti s potenciálním rozvojem volnočasových aktivit v této oblasti, s rozvojem komunitních zahrad a městským zahradničením. **Hrozbu** přináší nevhodné a nešetrné zacházení se zemědělským půdním fondem.

Související informace

Referenční ID: 2.3.1 **Hodnocení:** -2 **Datum poslední aktualizace:** 25.8.2019 17:42 **Odborný garant:** [Petra Bartolotti](#) **Politický garant:** [Jana Komrsková](#) **Štítky:** » [Zemědělská půda](#), » [Zemědělské hospodaření, lesnictví a rybářství](#), **Zdroje:** » [MČ Praha 10, Bartolotti Petra](#), Aktuální informace naleznete [zde](#)

Výměra lesních ploch

Na správním území Prahy 10 se nachází celkem 24,94 ha lesa. Největší souvislý les je ve Strašnicích u Rabakovské ulice. K nárůstu ploch lesa nedošlo.

Správu lesů zajišťuje centrálně Magistrát hl. m. Prahy.

Slabou stránkou je, že MČ Praha 10 nemá v této oblasti dostatečné možnosti/prostředky. Komunikace s organizací Lesy hl. m. Prahy není na odpovídající úrovni. **Příležitostí** je založení nových ploch plnicích funkci lesa ze strany hl. m. Prahy. Příležitostí je také pravidelná péče o místní fragmenty lesů. **Hrozbu** zůstávají případné úbytky lesních porostů vzhledem k nedostatečné péči či nízkému statutu priority v rámci jejich hodnocení.

Související informace

Referenční ID: 2.3.2 **Hodnocení:** -2 **Datum poslední aktualizace:** 25.8.2019 17:33 **Odborný garant:** [Martin Pecánek](#) **Politický garant:** [Jana Komrsková](#) **Štítky:** » [Lesy](#), » [Zemědělské hospodaření, lesnictví a rybářství](#), **Analytické dokumenty:** » [ÚHÚL, Oblastní plány rozvoje lesů](#), **Webové stránky a portály:** » [Portál životního prostředí](#), **Zdroje:** » [MČ Praha 10, Pecánek Martin](#), » [HMP, Frantík Dan](#), Aktuální informace naleznete [zde](#)

Výměra lesů s přirozenou druhovou skladbou

MČ Praha 10 nemá ve správě lesní pozemky. Dle informací MČ Praha 10 je v rámci péče o lesy na území Prahy 10 podporován rozvoj lesů s přirozenou druhovou skladbou. Nelze ale kvantifikovat, že by došlo ke zvýšení podílu lesů s přirozenou druhovou skladbou.

Slabé stránky. Přestože je v rámci péče o lesy všeobecně podporován rozvoj lesů s přirozenou druhovou skladbou (**silná stránky**), MČ Praha 10 o lesních pozemcích na svém území nevede evidenci, jelikož žádné lesní pozemky nemá ve správě. **Příležitosti.** Přesto by bylo vhodné s ohledem na životní prostředí a zachovalé lesní fragmenty nejen vést databázi o lesních pozemcích na svém území a jejich vývoji, ale též zavést komunikaci a případnou osvětu směrem k vlastníkům a správcům takových pozemků.

Související informace

Referenční ID: 2.3.3* **Hodnocení:** -2 **Datum poslední aktualizace:** 28.8.2019 23:55 **Odborný garant:** [Martin Pecánek](#) **Politický garant:** [Jana Komrsková](#) **Štítky:** » [Lesy](#), » [Zemědělské hospodaření, lesnictví a rybářství](#), **Webové stránky a portály:** » [Portál životního prostředí](#), **Zdroje:** » [MČ Praha 10, Pecánek Martin](#), » [HMP, Frantík Dan](#), Aktuální informace naleznete [zde](#)

Protierozní opatření

Na území MČ Praha 10 se nachází minimum orné půdy. Sledování stavu půdy z hlediska eroze nespadá do gesce městské části. Ze strany vlastníků také nemáme o této problematice žádné informace.

Slabé stránky. Městská část nemá ve své gesci sledování eroze půdy a tudíž tuto oblast nesleduje a nepřijímá protierozní opatření. V žádném směru ani neprobíhá komunikace mezi městskou částí a vlastníky půdy na toto téma. **Příležitost** skýtá jediné osvěta s ohledem na stav životního prostředí a erozi půdy a zahájení komunikace s vlastníky.

Související informace

Referenční ID: 2.3.3 **Hodnocení:** -2 **Datum poslední aktualizace:** 25.8.2019 14:29 **Odborný garant:** [Martin Pecánek](#) **Politický garant:** [Jana Komrsková](#) **Štítky:** » [Zemědělská půda](#), » [Eroze půdy](#), **Zdroje:** » [MČ Praha 10](#), [Pecánek Martin](#), Aktuální informace naleznete [zde](#)

Ochrana půdního fondu

Městská část danou problematiku řeší v rámci zákona č. 334/1992 Sb., o ochraně zemědělského půdního fondu, v platném znění.

Podíl zemědělského půdního fondu (dále ZPF) z celkové rozlohy městské části je 14,8 %. Jedná se převážně o zahrady u rodinných domů. Orné půdy je na území městské části minimálně.

Dochází k nárůstu zpevněných ploch u rodinných domů na úkor zahrad, tedy zmenšování ploch ZPF. Jedná se o nezastavěné části zastavěných stavebních pozemků, kdy pro tyto plochy není nutný souhlas orgánu ochrany ZPF s odnětím. K dalšímu snižování ploch ZPF dochází v rámci revize souladu údajů katastru nemovitostí se skutečným stavem v terénu.

Silnou stránku představuje zákonná ochrana ZPF. **Slabé stránky.** Nicméně ta již neřeší nezastavěné části zastavěných stavebních pozemků. Důsledkem je pokračující snižování ZPF v rámci městské části (**hrozba**), ke kterému dochází i s ohledem na postupnou aktualizaci dat o procentuálním podílu ZPF v katastru nemovitostí v porovnání se skutečností. **Příležitost** skýtá jediné osvěta s ohledem na stav životního prostředí a případné revize platných právních předpisů s ohledem na ochranu i nezastavěných částí stavebních pozemků.

Související informace

Referenční ID: 2.3.4 **Hodnocení:** 0 **Datum poslední aktualizace:** 25.8.2019 14:09 **Odborný garant:** [Petra Bartolotti](#) **Politický garant:** [Jana Komrsková](#) **Štítky:** » [Zemědělská půda](#), » [Zemědělské hospodaření, lesnictví a rybářství](#), **Indikátory:** 2.3.A Zábory zemědělské půdy, **Zdroje:** » [MČ Praha 10](#), [Bartolotti Petra](#), » [HMP Gerschonová Božena](#), Aktuální informace naleznete [zde](#)

Kvalita ovzduší

Kvalita ovzduší

Kvalita ovzduší na území MČ Praha 10 je monitorována třemi stanicemi Automatizovaného imisního monitoringu (AIM) a to v ulicích Vršovická v k. ú. Vršovice a Šrobárova v k. ú. Vinohrady. Další stanice AIM je umístěna v těsné blízkosti městské části Praha 10 v ulici Průmyslová v k. ú. Hostivař, které však již patří pod

správní celek Praha 15. Stanice jsou provozovány Českým hydrometeorologickým ústavem a jejich hustota je považována za dostatečnou pro kontrolu stavu ovzduší v hl. m. Praze.

Dále je možné na stránkách Českého hydrometeorologického ústavu nalézt [mapy](#), v nich jsou uvedeny pětileté klouzavé průměry koncentrací vybraných znečišťujících látek a to od roku 2007 do roku 2017. Mapy jsou zobrazeny v síti 1 x 1 km. Z těchto údajů je také možné zjistit, zda v dané oblasti dochází ke zhoršení či zlepšení kvality ovzduší.

Jako příklad uvádíme porovnání čtverců pětiletých klouzavých průměrů vybraných znečišťujících látek, konkrétně pětiletí 2009–2013 a 2013–2017 z Vršovic v okolí náměstí Sv. Čecha a Strašnic oblast Solidarity.

Tab. 5 Pětiletý klouzavý průměr vybraných znečišťujících látek z Vršovic v okolí náměstí Sv. Čecha (zdroj: ČHMÚ)

Vršovice	2009–2013	2013–2017
NO ₂ roční o (µg/m ³)	33,3	26,1
PM ₁₀ roční o (µg/m ³)	27,3	24,7
PM _{2,5} roční o (µg/m ³)	20,2	18,2
B (a) P roční o (ng/m ³)	1,16	1

Tab. 6 Pětiletý klouzavý průměr vybraných znečišťujících látek ze Strašnic oblast Solidarity (zdroj: ČHMÚ)

Strašnice	2009–2013	2013–2017
NO ₂ roční o (µg/m ³)	31,8	24,9
PM ₁₀ roční o (µg/m ³)	26,8	23,9
PM _{2,5} roční o (µg/m ³)	18,5	17,7
B (a) P roční o (ng/m ³)	1,15	1

Z výše uvedených čísel je patrné, že v období let 2009–2017 došlo ke zlepšení kvality ovzduší.

Toto zlepšení je důsledkem pokračující plynofikace domácností, či využívání tepelných čerpadel pro vytápění objektů, zvyšováním kvality čištění odpadních plynů u vyjmenovaných zdrojů a rovněž omlazováním vozového parku.

Praha patří mezi oblasti se zhoršenou kvalitou ovzduší. Na zhoršenou kvalitu ovzduší v hl. m. Praze má rozhodující vliv doprava. Na území MČ Praha 10 je nejhorší kvalita ovzduší v okolí Jižní spojky. Zlepšení kvality ovzduší v této lokalitě by mohlo přinést snad jen využití většího množství elektromobilů.

Lokální topeniště na území Prahy 10 mají na kvalitu ovzduší pouze okrajový vliv a to především, jak vyplývá z jejich názvu, ovlivňují kvalitu ovzduší v dané, poměrně úzké lokalitě.

Silnou stránkou je, že v posledním desetiletí došlo ke zlepšení kvality ovzduší na území MČ Praha 10. **Slabou stránkou** jsou dlouhodobě zvýšené koncentrace škodlivin v ovzduší v lokalitách ulic Průmyslová, Vršovická a Švehlova. **Příležitostí** pro pokračování příznivého trendu je zachovávat maximální množství ploch zeleně a vysazovat stromy. Vzhledem k značné dopravní zátěži Prahy 10 je také významnou příležitostí nahrazování osobní dopravy veřejnou dopravou, omlazování vozového parku a nahrazování vozidel se spalovacími motory elektromobily.

Související informace

Referenční ID: 2.4.1 **Hodnocení:** 1 **Datum poslední aktualizace:** 29.8.2019 13:29 **Odborný garant:** Alena Růžičková **Politický garant:** Jana Komrsková **Štítky:** » [Ovzduší, klima, hluk](#), » [Znečištění ovzduší](#), **Indikátory:** 2.4.A Koncentrace polévatého prachu (PM₁₀ nebo PM_{2,5}), 2.4.B Sledování koncentrací látek znečišťujících

Dopad lokálních topenišť na kvalitu ovzduší

Problémy se znečišťováním ovzduší z lokálních topenišť jsou na území MČ Praha 10 pouze okrajové, a to z následujících důvodů:

- Významná část území MČ Praha 10 je zásobována teplem ze soustavy Pražské teplárenské, a. s. Prakticky všechna katastrální území, která jsou součástí MČ Praha 10 (Vršovice, Strašnice, Malešice, Záběhlice, části k. ú. Vinohrady a části k. ú. Michle) jsou z dominantní či menší části tímto teplem zásobena.
- Velká část území Městské části Praha 10 již byla plynofikována a drtivá většina domů, kam není zaveden ani plyn, ani nejsou zásobovány ze soustavy Pražské teplárenské a. s., používá k vytápění elektřinu nebo tepelná čerpadla.
- Přesto je na území MČ Praha 10 ještě malé množství objektů (odhadem řádově desítky či nižší stovky) vytápěných pevnými palivy, a to především v části k. ú. Záběhlice, která nebyla plynofikována a pak v oblasti Slatin, kde jsou ale z důvodu stavební uzávěry především objekty pouze s číslem evidenčním, a to se odráží i na vybavenosti domácností zdrojem tepla. Plynofikována nebyla rovněž oblast v k. ú. Strašnice, jižně od ulice Rabakovská. I přesto, že počet objektů na území MČ Praha 10, vytápěných pevnými palivy je minimální, z důvodu významného přínosu těchto objektů ke znečišťování ovzduší v dané lokalitě, řeší pracovníci ochrany ovzduší tuto problematiku několikrát do roka (cca 3–6 případů).
- MČ Praha 10 se zapojuje již od roku 1994 do programu Magistrátu hl. m. Prahy „Čistá energie Praha“, kdy žadatelům o změnu vytápění především z pevných paliv na ekologičtější způsoby vytápění anebo při výměně plynového kotle za účinnější podává informace, jak požádat o tuto dotaci. Za dobu působení tohoto dotačního programu bylo v MČ Praha 10 nahrazeno mnoho lokálních topenišť za ekologičtější zdroje, stejně tak došlo k náhradě plynových kotlů za účinnější. Rovněž orgán ochrany ovzduší nevydává kladná stanoviska k žádostem o umístění krbu na pevná paliva jako hlavního zdroje vytápění. Umístění krbu v objektu je povoleno za podmínky, že bude používán pouze k občasnému zvýšení pohody bydlení.

Hrozbou je odpojování objektů od soustavy zásobování teplem z Pražské teplárenské, a.s, neboť i když jsou výměňkové stanice nahrazovány kotli vyšší emisní třídy, umístění takového zdroje vždy znamená zvýšení znečištění ovzduší v oblasti. **Příležitostí** je zavést plyn do oblastí, které ještě nejsou plynofikované a přísnějším zákonem omezit odpojování od centrálního zásobování teplem. Ke snížení počtu žadatelů od odpojení od CZT a tím ke snížení znečištění ovzduší by mohla vést také lepší cenová politika centrálního výrobce tepla. Příležitostí je také pokračovat v nahrazování kotlů novými, účinnějšími anebo využívat tepelných čerpadel, včetně možnosti využít při tom „Kotlíkových dotací“.

Související informace

Referenční ID: 2.4.2 **Hodnocení:** 1 **Datum poslední aktualizace:** 29.8.2019 13:27 **Odborný garant:** [Alena Růžičková](#) **Politický garant:** [Jana Komrsková](#) **Štítky:** » [Ovzduší, klima, hluk](#), » [Znečištění ovzduší](#), **Indikátory:** 2.4.A Koncentrace polévatého prachu (PM10 nebo PM2,5), 2.4.C Izolační zeleň, **Zdroje:** » [MČ Praha 10, Růžičková Alena](#), » [MČ Praha 10, Růžičková Alena](#), Aktuální informace naleznete [zde](#)

Hlavní zdroje znečištění ovzduší

Největším zdrojem znečištění ovzduší je na území MČ Praha 10 automobilová doprava obdobně jako na celém území hlavního města Prahy. Na celkových emisích tuhých znečišťujících látek (TZL) se v roce 2015

podílela doprava z 92 % a na celkových emisích oxidů dusíku ze 76 % (Stach et al. 2017, zdroj: Ročenka Praha – Výběr údajů z Elektronické zprávy 2015).

Podrobné údaje o znečištění ovzduší automobilovou dopravou na území hlavního města přináší Portál životního prostředí hl. m. Prahy, který sleduje celou řadu indikátorů, z nichž nejvýznamnějšími jsou oxidy dusíku, oxid uhelnatý a polévatý prach PM10.

Použitá aplikace dělí typy emisí z mobilních zdrojů na emise měřené na křižovatkách, emise produkované liniovými zdroji a emise produkované speciálními zdroji (garáže, čerpací stanice). Ty následně mapuje a poskytuje k nim příslušné hodnoty sledovaných indikátorů znečištění. Z dostupných dat vyplývá, že hlavními zdroji emisí oxidů dusíku (NOx), oxidu uhelnatého (CO) a polévatého prachu (PM10) jsou na území Prahy 10 následující zdroje:

- Teplárna Malešice v ul. Teplárenská 1,
- spalovna tuhého komunálního odpadu Malešice (ZEVO Malešice) v ul. Průmyslová 615/32,
- firma Mitas a. s. v ul. Švehlova 1900/3,
- z liniových zdrojů – Jižní spojka.

Problematika lokálních topenišť je podrobně popsána v části [Dopad lokálních topenišť na kvalitu ovzduší](#).

Příležitosti ke snížení znečištění ovzduší je realizace připravovaných parkovacích zón, které v konečném důsledku v řadě lokalitách povedou ke snížení množství automobilové dopravy. Velkou příležitostí ke zvýšení kvality ovzduší je dostavba některých nadřazených komunikací (Pražský okruh), které výrazně odlehčí řadě páteřních komunikací procházející MČ Praha 10 (např. Jižní spojka). Další možností je cílená výsadba izolační zeleně v místech zhoršené kvality ovzduší. Snížení množství částic PM10 a PM2,5 by bylo možné dosáhnout zvýšením četnosti čištění tramvajových těles, především pak v místě tramvajových zastávek, kde dochází k brzdění tramvají i za pomoci sypání písku, který je pak následně při průjezdu dalších tramvají či jiných vozidel vířen. Příležitostí je také vybudování nových uvažovaných tramvajových tratí a jejich nahrazení stávající autobusové dopravy. **Hrozbou** je neustále se zvyšující individuální automobilová doprava v Praze.

Související informace

Referenční ID: 2.4.3 **Hodnocení:** 0 **Datum poslední aktualizace:** 27.8.2019 14:38 **Odborný garant:** Alena Růžičková **Politický garant:** Jana Komrsková **Štítky:** » [Ovzduší, klima, hluk](#), » [Znečištění ovzduší](#), » [Dopravní infrastruktura](#), **Indikátory:** 2.4.A Koncentrace polévatého prachu (PM10 nebo PM2,5), 2.4.C Izolační zeleň, 2.4.D Ochrana před prašností, **Koncepční a strategické dokumenty:** » [Program zlepšování kvality ovzduší aglomerace Praha](#), **Analytické dokumenty:** » [IPR Praha, Imisní mapy](#), » [IPR Praha, Emisní mapy](#), **Webové stránky a portály:** » [Atlas životního prostředí v Praze](#), **Zdroje:** » [MČ Praha 10, Růžičková Alena](#), » [MČ Praha 10, Růžičková Alena](#), **Podněty občanů:** 3, Aktuální informace naleznete [zde](#)

SWOT analýza

SWOT analýza za oblast životního prostředí

Silné stránky

1. pořádání kampaní („Dost bylo plastů“ aj.) ke snižování ekologických dopadů
2. spolupráce na Generelu odvodnění hl. m. Prahy
3. kvalitně zpracovaný plán péče o zvláště chráněná území
4. koncepční přístup k ochraně městské zeleně v rámci Generelu veřejných prostranství
5. zachování ploch veřejné zeleně, nesnižuje podíl
6. kvalitní údržba ploch zeleně na městských pozemcích
7. dlouhodobá spolupráce s neziskovými organizacemi zabývajícími se ochranou životního prostředí
8. podpora kompostování a využití biomasy

9. realizovaná opatření v rámci rekonstrukcí parků
10. realizace zalévacích vaků u stromů
11. rekonstrukce vodovodních rozvodů (PVS, a. s., PVK, a. s.)
12. zavedení sběru použitých rostlinných olejů
13. realizace dílčích opatření proti suchu (samozavlažovací vaky, vsakovací boxy pro retenci dešťových srážek)

Slabé stránky

1. slabá a nesystematická podpora udržitelného rozvoje na úrovni městské části
2. nutnost spolupráce s hl. m. Prahou s ohledem na omezené kompetence městské části v důsledku legislativních změn zákona č. 183/2009 Sb. a vyhlášky č. 55/2000
3. sledování stavu půdy z hlediska eroze nespadá do gesce městské části
4. kolize vedení inženýrských sítí s potenciální novou výsadbou zeleně, zejména v ulicích
5. náhradní výsadba nekompensuje ekologickou újmu vzniklou výstavbou
6. nízký podíl územních systémů ekologické stability na území MČ Praha 10 (2,9 %) proti celopražskému průměru (13,5 %)
7. chybějící data znečišťujících látek, vypouštěných do povrchových vod – problematika hl. m. Prahy
8. žádná osvětová kampaň zaměřená na šetření pitnou vodou
9. velké úniky vody ve staré zástavbě

Příležitosti

1. sladění záměrů hl. m. Prahy a MČ Praha 10
2. využití možného potenciálu úprav a jejich následná důsledná kontrola
3. redefinovat systém grantové podpory pro výraznou podporu udržitelné spotřeby a udržitelného rozvoje a navýšení finančních prostředků
4. zpracování vlastní koncepce MČ Praha 10 nakládání s dešťovou vodou
5. zadržování, postupné vsakování a následné využití srážkových vod (závlaha zeleně, užitková voda v budovách aj.)
6. měření spotřeby pitné vody na území MČ Praha 10 a nastavení podmínek pro nezvyšování spotřeby nebo její snížení
7. průběžná evidence a vyhodnocování koeficientu ekologické stability a jejich využití v připomínkování a stanoviscích městské části v územních řízeních
8. podpora tvorby komplexních územních studií jakožto ověřovací fáze záměru předcházející zpracování projektu
9. nastavení univerzálních pravidel pro vzájemnou spolupráci městské části a investorů
10. ucelená koncepce pro městský mobiliář
11. nastavení standardů kvality údržby veřejných prostranství a zeleně
12. úklid psích exkrementů (osvěta, zajištění specializovaných odpadkových košů)
13. úklid černých skládek v parcích a lesích a podpora dobrovolnického úklidu
14. podpora komunitních zahrad, kompostování, recyklace a projektů odpovědné spotřeby
15. partnerství s Ministerstvem životního prostředí – přenos příkladů dobré praxe
16. nastavení systému vzdělávání k udržitelnému rozvoji ve všech cílových skupinách
17. nastavení vzdělávání v oblasti snižování produkce odpadu
18. další osvěta ve věci nakládání s dešťovou vodou ve městě a eliminace tepelných ostrovů
19. zlepšení ovzduší po dostavbě vnějšího Pražského okruhu (stavba 511)
20. zlepšení ovzduší po dostavbě vnitřního městského okruhu
21. zlepšení emisí z provozu více ekologických autobusů
22. preferovat řešení Modré a zelené infrastruktury
23. smysluplná výsadba zeleně zejména v ulicích z hlediska druhové skladby i funkce
24. založení nových ploch plnících funkci lesa ze strany hl. m. Prahy (př. založení lesoparku v oblasti Trojmezí)
25. podporovat vznik zelených střech převážně při výstavbě nových budov
26. nový management sekání trávy v nových klimatických podmínkách
27. zatravnění tramvajových pásů ve spolupráci s Dopravním podnikem hl. m. Prahy
28. využití propustných materiálů na veřejných prostranstvích a materiálů šetrných k životnímu prostředí (zejm. při renovaci hřišť)

29. investice do nových rozvodů vody
30. podpora plynofikace a omezení odpojování od centrálního zdroje tepla
31. realizace podzemních kontejnerů
32. výstavba stání pro separaci
33. sanace dvorních traktů bytových domů
34. smysluplný rozvoj obchodních center na sídlištích a jejich blízkého okolí: OC Cíl (využití srážkové vody), Květ, Astra a Skalka
35. vybudování zázemí údržby zeleně Dřevčická
36. fitpark Konopištská (ÚZ 10)
37. revitalizace parku Solidarita
38. revitalizace toku a břehů Botiče

Hrozby

1. pokračující omezení výkonu a pravomocí městských částí na území hlavního města a nekoordinovanost či protichůdnost záměrů hl. m. Prahy a městských částí
2. zhoršování kvality ovzduší a životního prostředí v důsledku dopravní zátěže a liniových dopravních staveb (př. dostavba vnitřního městského okruhu)
3. nárůst parkování na plochách zeleně po zavedení parkovacích zón
4. odumírání zeleně vlivem klimatické změny, sucha a vysoké teploty
5. výrazné zhoršení podmínek pro zapěstování nové výsadby
6. nedostatečná protipovodňová opatření v nově vznikajících klimatických podmínkách (přivalové deště)
7. perioda svozu tříděného odpadu nelze do budoucna výrazně navýšit
8. neochota investorů/vlastníků přistoupit k požadavkům městské části na zachování prozatím nezastavěných ploch s vyšší ekologickou hodnotou
9. rekonstrukce zpevněných ploch základních a mateřských škol zřizovaných MČ Praha 10 bez ohledu na možnosti vsakování a nakládání s dešťovou vodou

UDRŽITELNÁ VÝROBA A SPOTŘEBA

Udržitelná spotřeba města

Zohledňování energetické efektivity produktů

MČ Praha 10 zavedla systém kvality dle mezinárodní normy ISO 9001. Je schválena instrukce QI 63-01-06 „Zásady hospodaření s majetkem MČ Praha 10“, která upravuje i nabývání majetku do správy městské části. Spotřebiče jsou při nákupu posuzovány především z hlediska energetické efektivity, a dále z hledisek ekonomických. Preferovány jsou nákupy spotřebičů v nejvyšší energetické třídě (A+). Při nákupu služebních vozidel je brán zřetel na spotřebu pohonných hmot, což představuje významné kritérium pro hodnocení energetické efektivity. K přepravě na území Prahy 10 na místní šetření a k dohledovým činnostem mají zaměstnanci odboru životního prostředí k dispozici dvě elektrokola. Postupně se nahrazují (při výměnách) světla za úsporná LED světla.

Pro zboží nakupované v rámci projektů realizovaných se záměrem zvyšovat pozitivní dopad činností městské části na dlouhodobý udržitelný rozvoj města jsou preferovány nákupy zboží s pozitivním dopadem na životní prostředí. U budov Úřadu MČ Praha 10 včetně zřizovaných organizací v současné době probíhá sdružený nákup elektrické energie a plynu.

Příležitostí je rekonstrukce budovy Úřadu MČ Praha 10, včetně zateplení budovy (v současné době havarijný stav budovy). Do budoucna je možné zvážit nákup energie s výraznějším podílem obnovitelných zdrojů energie.

Související informace

Referenční ID: 3.1.1 **Hodnocení:** -1 **Datum poslední aktualizace:** 29.8.2019 12:55 **Odborný garant:** Martina Floriánová **Politický garant:** Petr Beneš **Štítky:** » Energetické úspory, využívání obnovitelných zdrojů, » Nákup, » Úspora energie, » Zlepšování úřadu, **Indikátory:** 3.1.A Vnitřní předpis upravující udržitelné nakupování, 3.1.B Nakupované zboží s ekoznačkou, 3.1.C Používání recyklovaného papíru, 3.1.D Používání elektrospotřebičů v nejvyšší energetické třídě, 3.1.E Nakupované spotřební zboží a drobný hmotný majetek (DHM) s pozitivním vlivem na UR, **Koncepční a strategické dokumenty:** » Státní energetická koncepce ČR (aktualizace 12/2014), **Zdroje:** » MČ Praha 10, Floriánová Martina, Aktuální informace naleznete [zde](#)

Odpadové hospodářství

Rozsah třídění odpadu

Komplexní systém nakládání s komunálním odpadem na území hl. m. Prahy zabezpečuje [Magistrát hl. m. Prahy](#). MČ Praha 10 si tento systém nastavuje a upravuje dle své potřeby, např. formou zajištění nových stanovišť tříděného sběru, rozšířením četnosti svozu konkrétních odpadových nádob či přistavením nádob na další odpadní komodity na zavedených stanovištích tříděného sběru. Veškeré požadavky musí být schváleny Magistrátem hl. m. Prahy.

Kromě základních tříděných položek, kterými jsou plasty, papíry, nápojové kartony a barevné sklo, je v Praze 10 možné využít i nádoby na čiré sklo, kovové obaly a drobné elektrospotřebiče. Na území MČ jsou k dispozici nádoby na vysloužilý textil, jehož sběr ovšem není součástí systému města a je zajišťován několika soukromými subjekty. Obyvatelé městské části si mohou objednat pro svou potřebu i nádoby na bioodpad, prozatím jako placenou službu.

V současné době je na Praze 10 celkem 272 veřejných stanovišť tříděného sběru a 9 tzv. domovních stanovišť tříděného sběru.

Možnosti pro oddělené shromažďování domácích odpadů se každoročně rozšiřují, např. se zvyšuje počet nádob na kovové obaly a průběžně dochází k úpravám četnosti svozu sběrných nádob. Městská část sleduje zaplněnost nádob a reaguje na aktuální požadavky pro rozšíření sběru odpadu. Městská část je aktivní i v problematice kompostování, tedy předcházení vzniku odpadu biologického charakteru.

Problémem je každodenní znečišťování v okolí sběrných nádob tříděného odpadu volně odkládanými odpady a zneužívání nádob pro odkládání podnikatelského odpadu.

Městská část na svých stránkách mj. uveřejňuje [odkaz na mapu stanovišť tříděného odpadu](#), [seznam nádob na kovové obaly na P10](#), [seznam nádob na elektroodpad na P10](#), [seznam nádob na vysloužilý textil na P10](#) a [harmonogram mobilního svozu nebezpečných odpadů](#).

Sinou stránkou kromě informovanosti občanů je možnost třídít odpad nad rámec základních kategorií tříděného odpadu. **Slabou stránkou** je volně odložený odpad mimo sběrné nádoby nebo zneužívání sběrných stanovišť k odkládání odpadu z podnikání. **Příležitosti** jsou zejména:

- průběžně zvyšovat počty nádob na tříděný odpad a rozšiřovat domovní stanoviště tříděného sběru (hradí Magistrát hl. m. Prahy),
- podporovat sběr dalších odpadních komodit (především kovové obaly),
- zavést sběr rostlinných olejů,
- vést komunikační kampaň na téma správné třídění odpadů a předcházení vzniku odpadu,
- podporovat ekoosvětové akce ve školách městské části Praha 10,
- využít vhodné dotační tituly pro nakládání s odpady či předcházení jejich vzniku (např. kompostováním).

Související informace

Referenční ID: 3.2.1 **Hodnocení:** 1 **Datum poslední aktualizace:** 30.8.2019 16:02 **Odborný garant:** [Roman Kaštovský](#) **Politický garant:** [Jana Komrsková](#) **Štítky:** » [Komerční likvidace odpadů](#), » [Nakládání s komunálním odpadem](#), » [Odpad a recyklace](#), **Indikátory:** 3.2.E Dostupnost nádob na separovaný sběr odpadů, 3.2.C Množství nádob na separovaný sběr odpadů, 3.2.B Počet tříděných složek komunálního odpadu, **Zdroje:** » [MČ Praha 10](#), [Kaštovský Roman](#), » [Magistrát hl. m. Prahy](#), **Podněty občanů:** 51, Aktuální informace naleznete [zde](#)

Motivace k třídění odpadu

MČ Praha 10 vydala informační materiály, které jsou distribuovány veřejnosti přes informační kanceláře úřadu nebo akce městské části:

- Třídíme na Desítce – bulletin o odpovědném přístupu k domácím odpadům nejen na Desítce,
- Jak na podnikatelský odpad (nejen) v Praze 10,
- Bioodpad do lesa nepatří – Kam s bioodpadem v Praze 10,
- Mapa životního prostředí Prahy 10 (vyznačení stanovišť tříděného sběru, sběrné dvory, souhrnné informace o nakládání s odpadem apod.).

Městská část zajistila pro své obyvatele 700 ks zahradních kompostérů ([Kompostéry pro obyvatele P10](#)), které byly distribuovány v letech 2015–2017.

Městská část se chystá významně zaměřit na předcházení vzniku odpadů, podpora této problematice je také obsažena v Metodice dotačního řízení.

Silnou stránkou jsou vytvořené osvětové materiály a zajištění kontejnerů na bioodpad. **Příležitostí** je zaměřit osvětu na snížení objemu tříděných složek odpadu občany bez nutnosti navyšování frekvence

odvozu. **Hrozbou** se může v budoucnu stát nemožnost zvyšovat frekvenci odvozů z důvodu vyčerpání kapacit.

Související informace

Referenční ID: 3.2.2 **Hodnocení:** 1 **Datum poslední aktualizace:** 27.8.2019 14:36 **Odborný garant:** [Roman Kaštovský](#) **Politický garant:** [Jana Komrsková](#) **Štítky:** » [Domácí odpad](#), » [Nakládání s komunálním odpadem](#), » [Třídění odpadu](#), **Indikátory:** 3.2.D Počet druhů separovaných odpadů, které je možné třídít v rámci nádob na separovaný sběr odpadů, 3.2.A Produkce směsného komunálního odpadu, **Zdroje:** » [MČ Praha 10](#), [Kaštovský Roman](#), Aktuální informace naleznete [zde](#)

Mobilní sběr nebezpečného odpadu

Komplexní systém nakládání s komunálním odpadem na území hl. m. Prahy zabezpečuje Magistrát hl. m. Prahy. Součástí tohoto systému je i sběr nebezpečných složek komunálních odpadů, a to formou bezplatného odběru ve sběrných dvorech hl. m. Prahy, sběrných nebezpečných odpadů hl. m. Prahy nebo při tzv. mobilním svozu nebezpečných odpadů na území jednotlivých městských částí. Počet zastávek a svozových tras mobilního svozu nebezpečných odpadů v Praze 10 byl v minulých letech navýšen. Aktuálně se jedná o 5 tras a 48 zastávek.

MČ Praha 10 má v dostupnosti čtyři sběrné dvory, kde lze nebezpečné odpady předávat. Žádný z nich se ovšem nenachází přímo na území městské části.

MČ Praha 10 uveřejňuje na svých stránkách [seznam sběrných dvorů hl. m. Prahy dostupných pro Prahu 10](#) a [harmonogram mobilního svozu nebezpečných odpadů](#).

Silné stránky. Systém nakládání s komunálním odpadem na území hl. m. Prahy zabezpečuje Magistrát hl. m. Prahy a MČ Praha 10 na svých webových stránkách občany informuje o možnostech. **Slabé stránky.** Sběrné dvory se nacházejí mimo území městské části. **Příležitosti** jsou zejména:

- zřídit na území MČ Praha 10 sběrný dvůr hl. m. Prahy (Magistrát hl. m. Prahy),
- vést komunikační kampaň na téma správného třídění odpadů a nakládání s nebezpečnými odpady a především motivující ke snížení produkce odpadu,
- podporovat a zajistit osvětové akce ve školách městské části a akce pro veřejnost,
- zvyšovat povědomí o službě mobilního svozu nebezpečných odpadů.

Související informace

Referenční ID: 3.2.3 **Hodnocení:** 1 **Datum poslední aktualizace:** 30.8.2019 16:02 **Odborný garant:** [Roman Kaštovský](#) **Politický garant:** [Jana Komrsková](#) **Štítky:** » [Likvidace nebezpečného odpadu](#), » [Nakládání s odpady](#), » [Nebezpečný odpad](#), » [Odpadový místní plán](#), » [Sběr nebezpečných odpadů](#), **Zdroje:** » [MČ Praha 10](#), [Kaštovský Roman](#), Aktuální informace naleznete [zde](#)

Hospodaření s energií

Energetický management

MČ Praha 10 systematicky pracuje na udržitelné správě z pohledu energetických výdajů. V současné době probíhá zpracování analytické části Strategického plánu udržitelného rozvoje MČ Praha 10, z něhož budou vyplývat návrhy na hospodárné využívání nákladů a řádná péče o svěřený majetek.

V červnu 2019 proběhlo výběrové řízení na pozici energetického manažera pro energetické úspory v budovách, který svou funkci bude vykonávat od září 2019. Energetický manažer bude plnit úkoly v oblasti

energetické politiky MČ Praha 10, zejména vést agendu energetického managementu pro MČ Praha 10 a zřízené organizace, bude odpovídat za modul Energetický management (analýza a kontrola věrohodnosti dat uložených v informačním systému), bude zajišťovat energetický management pro MČ Praha 10 a zřízené organizace (přezkoumávání spotřeb energií, sběr, sledování a vyhodnocování dat, dohled nad implementací energeticky úsporných opatření a jejich koordinace, nastavení a provoz systému plánování), organizovat přípravu návrhů energeticky úsporných opatření, zajišťovat metodiku úplnosti souboru měřičů energií pro jednotlivá energetická hospodářství, koordinovat hromadné nákupy energií. U budov Úřadu MČ Praha 10 včetně zřizovaných organizací v současné době probíhá sdružený nákup elektrické energie a plynu.

Silnou stránkou je zahájení prací vedoucích ke zpracování strategického plánu MČ Praha 10, který přispěje k efektivnější a do budoucna udržitelné správě majetku městské části z pohledu energetických výdajů. **Příležitostí** je nově zřízená pracovní pozice energetického manažera.

Související informace

Referenční ID: 3.3.1 **Hodnocení:** 0 **Datum poslední aktualizace:** 22.8.2019 23:20 **Odborný garant:** [Martina Floriánová](#) **Politický garant:** Petr Beneš **Štítky:** » [Energetické úspory, využívání obnovitelných zdrojů](#), » [Účinnost, efektivita, hospodárnost](#), » [Úspora energie](#), » [Energetický manažer](#), **Indikátory:** 3.3.A Existence systému energetického managementu, **Zdroje:** » [MČ Praha 10, Floriánová Martina](#), Aktuální informace naleznete [zde](#)

Využívání dat pro snižování energetické náročnosti

Úřad na posílení procesu sběru a vyhodnocování dat vedoucí ke snižování energetické náročnosti zřídil v létě 2019 pozici energetického manažera, jehož úkolem bude systematizovat práci na zjišťování dat a jejich vyhodnocování, navrhování opatření vedoucí k dalším úsporám.

Současně sledovaná data jsou využívána těmito způsoby:

- na úrovni budovy k vyhodnocování provedených opatření z hlediska úspor energie,
- pro centralizovaný nákup elektřiny a plynu,
- k odhalení „mimořádných“ spotřeb.

Silnou stránkou je zřízení pozice energetického manažera, přestože ještě tato pozice plně nevyužívá potenciálu své agendy (**slabá stránka**). **Hrozbou** je havarijní stav budovy Úřadu MČ Praha 10, v současné době se budova nachází v energetické třídě F. **Příležitostí** je rekonstrukce budovy Úřadu MČ Praha 10, která je na základě energetického auditu již nevyhovující.

Související informace

Referenční ID: 3.3.2 **Hodnocení:** -1 **Datum poslední aktualizace:** 27.8.2019 14:35 **Odborný garant:** [Martina Floriánová](#) **Politický garant:** Petr Beneš **Štítky:** » [Analýza dat](#), » [Energetické úspory, využívání obnovitelných zdrojů](#), » [Energetický manažer](#), **Indikátory:** 3.3.B Spotřeba energie, 3.3.C Spotřeba elektřiny – neobnovitelné zdroje, 3.3.D Spotřeba elektřiny ze všech využívaných zdrojů – obnovitelné zdroje, 3.3.E Spotřeba zemního plynu, 3.3.F Spotřeba tepla z CZT, 3.3.G Spotřeba PHM, 3.3.H Podíl staveb v energ. třídách A, B, C u rekonstrukcí s přechodem na vyšší kategorii en. třídy (z kategorie C, D, E, F, G), **Zdroje:** » [MČ Praha 10, Floriánová Martina](#), Aktuální informace naleznete [zde](#)

Předpisy upravující energetickou náročnost nových staveb

Tato problematika je řešena [Pražskými stavebními předpisy](#) a stavebním zákonem (Zákon 183/2006 Sb.), který stanovuje minimální a doporučené hodnoty tepelných odporů stavebních konstrukcí míru oslunění a osvětlení atd, což má přímý vliv na budoucí spotřebu energie.

Silné stránky. MČ Praha 10 se řídí platnými předpisy, které upravují parametry investičních akcí v rámci výstavby s ohledem na budoucí spotřebu energie. **Hrozba** tkví v existenci předpisů a jejich potenciální změnu mimo pravomoci MČ Praha 10. **Příležitost** by tedy mohla nabídnout nastavení interní strategie založená na aktuálních právních předpisech s ohledem na spotřebu energie výstavby nové i rekonstrukcí a využití nově zřízené pozice energetického manažera.

Související informace

Referenční ID: 3.3.3 **Hodnocení:** -1 **Datum poslední aktualizace:** 29.8.2019 12:58 **Odborný garant:** [Filip Koucký](#) **Politický garant:** [Martin Valovič](#) **Štítky:** » [Stavební předpisy](#), » [Udržitelná výstavba](#), » [Úspora energie](#), **Koncepční a strategické dokumenty:** » [Pražské stavební předpisy](#), **Zdroje:** » [MČ Praha 10](#), [Koucký Filip](#), Aktuální informace naleznete [zde](#)

Měsíční data o spotřebě energií (a vody)

MČ Praha 10 doposud systematicky ve svých budovách spotřebu energií a vody neměří a nevyhodnocuje. V roce 2019 zřídila pozici energetického manažera, jehož náplní práce bude systematizovat měření a vyhodnocování spotřeby s cílem snížení energií.

Městská část nechala vypracovat pasportizace všech budov školských zařízení. Součástí je i plánování výměny rozvodů a zateplení. O problematice objektů dlouhodobě městská část ví a postupně upravuje nebo plánuje úpravu – zateplení, výhodnější tarify atd. V tomto zmapování stavu budov je rozhodně posun směrem k efektivnějším plánování oprav a údržby.

Silnou stránkou je vyhotovení pasportu všech školských budov v majetku MČ Praha 10 a zřízení pozice energetického manažera. Přesto městská část ještě nezačala spotřebu energií a vody měřit a vyhodnocovat (**slabá stránka**). **Příležitostí** je plánování oprav a údržby více konzultovat se zástupci Odboru školství. Další příležitostí je systematická práce a aktivity energetického manažera, jeho spolupráce s vedením škol a školek na systematickém měření a analýze vedoucí k úsporám energií.

Související informace

Referenční ID: 3.3.4 **Hodnocení:** -1 **Datum poslední aktualizace:** 29.8.2019 12:58 **Odborný garant:** [Martina Floriánová](#) **Politický garant:** [Petr Beneš](#) **Štítky:** » [Energetické úspory](#), [využívání obnovitelných zdrojů](#), » [Obnova a regenerace](#), » [Pitná voda](#), [voda povrchová a odpadní \(vč. revitalizace vodních toků\)](#), » [Úspora energie](#), » [Zdroj vody](#), **Zdroje:** » [MČ Praha 10](#), [Floriánová Martina](#), » [MČ Praha 10](#), [Bláhová Jindřiška](#), Aktuální informace naleznete [zde](#)

Udržitelná výstavba

Podpora udržitelného stavitelství

Téma spadá výhradně do kompetence hlavního města Prahy. Městská část Praha 10 se obecně řídí předpisy a platnou legislativou, nenastavuje obecné parametry pro novou výstavbu a rekonstrukce v pravém slova smyslu. Nicméně se MČ Praha 10 snaží zvyšovat kulturu výstavby na svém území konzultacemi

a posuzováním nově vznikajících záměrů na svém území, a to i v úzké spolupráci s Institutem plánování a rozvoje hlavního města Prahy.

Silné stránky. Městská část se na svém území věnuje konzultační činnosti a posuzování rozvojových záměrů, mj. i ve spolupráci s Institutem plánování a rozvoje hl. m. Prahy. **Slabou stránkou** je především omezená pravomoc městské části s ohledem na zákon č. 183/2009 Sb. a vyhlášku č. 55/2000, pročež i téma nastavování principů udržitelného stavitelství spadá do kompetencí hl. m. Prahy. **Příležitosti** skýtá osvěta veřejnosti ve věci výstavby šetrné k životnímu prostředí, na území městské části např. formou výstav ve veřejném prostoru Prahy 10. **Hrozby** tkví ve lhostejnosti laické i odborné veřejnosti k principům udržitelného stavitelství a rozvoje, stejně jako trvalé omezení pravomocí městské části na vlastním území ve smyslu úprav zákona č. 183/2009 Sb. a vyhlášky č. 55/2000.

Související informace

Referenční ID: 3.4.1 **Hodnocení:** -1 **Datum poslední aktualizace:** 29.8.2019 12:58 **Odborný garant:** [Pavel Ludvík](#) **Politický garant:** [Martin Valovič Štítky](#): » [Udržitelná výstavba](#), » [Udržitelný rozvoj](#), **Indikátory:** 3.4.A Vnitřní předpis, který nastavuje obecné parametry pro novou výstavbu a rekonstrukce, 3.4.B Certifikované stavby, **Zdroje:** » [MČ Praha 10](#), [Ludvík Pavel](#), » [Magistrát hl. m. Prahy](#), Aktuální informace naleznete [zde](#)

Indikátory pro sledování udržitelnosti staveb

Indikátory udržitelného stavebnictví nejsou sledovány. Tato problematika není řešena.

Slabé stránky. Problematika není řešena. **Příležitosti.** Lze uvažovat o zavádění principů udržitelného stavebnictví na majetek města a sledování podobných indikátorů na úrovni celé městské části. Data pro daný indikátor existují v různých databázích. Indikátory udržitelného stavebnictví identifikují normy jako ČSN ISO 15392 Udržitelnost ve výstavbě – Obecné principy, ČSN ISO 21931-1 (730924) Udržitelnost ve výstavbě – Rámec pro metody posuzování environmentálních vlastností staveb – Část 1: Budovy, ČSN ISO 21929-1 (730923) Udržitelnost ve výstavbě – Indikátory udržitelnosti – Část 1: Rámec pro vývoj indikátorů a základní soubor indikátorů pro budovy, ČSN ISO 21930 (730923) Udržitelnost ve výstavbě – Environmentální prohlášení o stavebních produktech, ČSN EN 15643 (730901) Udržitelnost staveb – Posuzování udržitelnosti budov, ČSN EN 15804 +A1 (730912) Udržitelnost staveb – Environmentální prohlášení o produktu – Základní pravidla pro produktovou kategorii stavebních produktů, ČSN EN 15643 (73 0901) Udržitelnost staveb – Posuzování udržitelnosti budov.

Související informace

Referenční ID: 3.4.2 **Hodnocení:** -2 **Datum poslední aktualizace:** 29.8.2019 15:55 **Odborný garant:** [Pavel Ludvík](#) **Politický garant:** [Petr Beneš Štítky](#): » [Indikátory výkonu](#), » [Udržitelná výstavba](#), **Zdroje:** » [MČ Praha 10](#), [Ludvík Pavel](#), Aktuální informace naleznete [zde](#)

Energetická úspora v souvislosti se zateplením objektů

Podlahovou plochu lze jen těžko odhadnout. Postupně probíhá částečné nebo úplné zateplení objektů v majetku městské části. Plocha, kde byla provedena energetická opatření z prostředků MČ Praha 10 nebo z jiných dotačních titulů nebyla dosud spočítána. Energetická opatření z prostředků městské části jsou např.:

- investiční projekty týkající se snížení energetické náročnosti budov 8 mateřských škol Prahy 10, které byly podpořeny v období roku 2010–2015 z Operačního programu Životní prostředí,
- rekonstrukce a zateplení objektu kulturního domu na Zahradním Městě v rámci Operačního programu Životní prostředí v roce 2018 a 2019,

- zahájení rekonstrukce pláště budovy Polikliniky Malešice v roce 2018, též podpořeno z Operačního programu Životní prostředí.

Slabé stránky. Podíl (%) celkové podlahové obytné plochy, resp. plochy veřejných budov kde bylo realizováno zateplení a odhadnout odpovídající úspory energie (emisi) nelze. **Silné stránky.** Avšak zateplení bylo provedeno téměř v každé veřejné budově. **Příležitosti.** Městská část může zavést sledování veškerých spotřeb energie vlastních budov a majetku pomocí softwaru energetického managementu e-manažer. Data je možné získat od distributorů (ČEZ, RWE, atd.). Systém energetického managementu umožňuje mj. sledování dosažených úspor.

Související informace

Referenční ID: 3.4.3 **Hodnocení:** -1 **Datum poslední aktualizace:** 29.8.2019 13:00 **Odborný garant:** Pavel Ludvík **Politický garant:** Olga Koumarová **Štítky:** » Energetické úspory, využívání obnovitelných zdrojů, » Zateplování budov, **Zdroje:** » MČ Praha 10, Ludvík Pavel, » MČ Praha 10, Doležal Jiří, Aktuální informace naleznete [zde](#)

SWOT analýza

SWOT analýza za oblast udržitelné výroby a spotřeby

Silné stránky

1. snaha o zvýšení kultury výstavby poskytováním konzultační činnosti
2. snaha o konstruktivní spolupráci s Institutem plánování a rozvoje
3. pasportizace všech budov školských zařízení, stanovení plánu investičních priorit do roku 2030
4. nádoby na sklo, kovové obaly a drobné elektrospotřebiče, nádoby na vysloužilý textil
5. zavedení kompostérů a sběru použitých rostlinných olejů
6. sběr nebezpečných složek komunálních odpadů
7. pasportizace všech budov základních škol zřizovaných MČ Praha 10

Slabé stránky

1. nastavování principů udržitelného stavitelství v kompetenci hl. m. Prahy
2. indikátory udržitelného stavebnictví nesledovány
3. podíl (%) celkové podlahové obytné plochy, resp. plochy veřejných budov, kde bylo realizováno zateplení a odhadnout odpovídající úspory energie (emisi) nelze
4. energeticky nevhodný objekt Úřadu MČ Praha 10 v havarijním stavu
5. každodenní znečišťování okolí sběrných nádob tříděného odpadu volně odkládanými odpady a zneužívání nádob pro odkládání podnikatelského odpadu
6. nevyhodnocování spotřeby energií v budovách v majetku městské části

Příležitosti

1. posílení konzultační činnosti a posuzování rozvojových záměrů z pohledu udržitelné výstavby
2. zavádění principů udržitelného stavebnictví na majetek města a sledování podobných indikátorů na úrovni celé městské části
3. rozvíjení způsobů komunikace a spolupráce s Institutem plánování a rozvoje
4. sledování veškerých spotřeb energie budov a majetku městské části
5. revitalizace a rekonstrukce bytového fondu v majetku MČ Praha 10
6. v rámci osvěty prezentace výstavby šetrné k životnímu prostředí
7. rekonstrukce budovy Úřadu MČ Praha 10, včetně zateplení budovy
8. plánování oprav a údržby školních zařízení více konzultovat se zástupci Odboru školství Úřadu MČ Praha 10 a řediteli škol

9. systematická práce a aktivity energetického manažera, jeho spolupráce s vedením škol a školek na systematickém měření a analýze vedoucí k úsporám energií
10. mateřské školy zřizované MČ Praha 10 – rekonstrukce elektrorozvodů, zateplení fasád, střech, výtahů, zpevnění ploch, oplocení, kuchyní a sanace vlhkosti
11. základní školy zřizované MČ Praha 10 – rekonstrukce elektrorozvodů, zateplení fasád, střech, školních hřišť, zpevněných ploch a oplocení
12. smysluplný rozvoj obchodních center na sídlištích a jejich blízkého okolí: OC Cíl, Květ, Astra a Skalka
13. osvětová kampaň na téma správného třídění odpadů a předcházení vzniku odpadu (tedy i navýšení frekvence jeho svozu)
14. osvěta v oblasti třídění bioodpadu
15. podpora ekoosvětových akcí ve školách
16. využití dotačních titulů pro nakládání s odpady či předcházení jejich vzniku (např. kompostováním)
17. rozšiřování domovních stanovišť tříděného sběru (hradí Magistrát hl. m. Prahy)
18. podpora sběru dalších odpadních komodit (především kovové obaly)

Hrozby

1. lhostejnost laické i odborné veřejnosti k principům udržitelného stavitelství a rozvoje
2. trvalé omezení pravomocí městské části na vlastním území ve smyslu úprav zákona č. 183/2009 Sb. a vyhlášky č. 55/2000
3. hrozba nekoncepčního a nekoordinovaného přístupu k majetku a tedy i finančním prostředkům městské části
4. havarijní stav budovy Úřadu MČ Praha 10 (aktuálně energetická třída F)
5. nemožnost zvyšovat frekvenci odvozu odpadu z důvodu vyčerpání kapacit
6. nedostatečná ochota obyvatel snižovat produkci odpadu

Veřejná a alternativní doprava

Podpora ekologické dopravy

Budování dopravní infrastruktury, včetně infrastruktury pro podporu environmentálně šetrných druhů a rozvoj jednotlivých systémů městské hromadné dopravy je zakotven v několika strategických dokumentech na úrovni hl. města Prahy.

Na úrovni městské části je lokální dopravní problematika řešena v souladu s následujícími dokumenty:

Plán udržitelné mobility Prahy a okolí

Tento strategický dokument vychází ze strategických cílů „Strategického plánu hl. m. Prahy“ a obsahuje analýzu aktuálního stavu dopravy v hl. m. Praze, definuje cíle, ale i podrobný návrh opatření rozpracovaných na úroveň projektových listů. Dokument byl schválen Radou hl. m. Prahy v dubnu 2019 a Zastupitelstvem hl. m. Prahy v květnu 2019).³

Vize: „Praha ve spolupráci s okolním regionem uplatňuje principy udržitelné mobility a orientaci neekologicky šetrnější způsoby dopravy. Významně jsou omezeny negativní dopady individuální automobilové dopravy včetně dopadů na užívání veřejného prostoru, a to dosažením lepšího rozložení jednotlivých druhů dopravy a zvýšením její bezpečnosti i energetické účinnosti.“

V souladu se Strategickým plánem hl. města Prahy:

- Praha bude směřovat k udržitelné mobilitě – k zajištění pohybu osob a zboží, který je dlouhodobě přijatelný z hlediska sociálního, ekonomického a dopadů na životní prostředí. **Cíl: spolehlivější, rychlejší a příjemnější cestování,**
- dopravní dostupnost cílů bude výrazně orientována na ekologicky šetrnější způsoby dopravy – na veřejnou dopravu (především kolejovou) a také na chůzi a užívání jízdních kol. **Cíl: zvýšení podílu veřejné, pěší a cyklistické dopravy nad 70 %,**
- na území města a také v okolním regionu se postupně dosáhne lepšího souladu dopravy s kvalitou životního prostředí a veřejných prostranství. **Cíl: přitažlivé město pro své obyvatele,**
- v silniční dopravě se uplatní kombinace regulačních a investičních opatření směřujících ke snižování negativních dopadů automobilové dopravy. **Cíl: lepší prostředí na hustě obydleném území města,**
- dojde ke zvýšení bezpečnosti a energetické účinnosti dopravy. **Cíl: pozitivní ekonomický dopad a snižování závislosti na ropě a zemním plynu.**

V tomto dokumentu jsou podrobně rozpracovány návrhy opatření, které jsou členěné do následujících oblastí:

- kolejová infrastruktura,
- silniční infrastruktura,
- organizace a regulace dopravy,
- multimodální cestování,
- doprava a veřejný prostor,
- provoz veřejné dopravy,
- procesy v mobilitě.

Tato opatření jsou rozpracována až na úroveň projektových listů a jsou podkladem pro schválený akční plán. Mimo jiné obsahují:

- název opatření,
- rok zahájení realizace,
- délka realizace (v měsících),

3 Zdroj: [Tisk Zastupitelstva hl. m. Prahy](#)

- investiční náklady celkem (mil. Kč),
- investiční náklady Praha (mil. Kč),
- provozní náklady celkem (mil. Kč/rok),
- provozní náklady Praha (mil. Kč/rok).

Dopravní plán hlavního města Prahy na roky 2018 až 2020 s výhledem do roku 2022

Tento dokument stanovuje koncepční rámec rozvoje systému Pražské integrované dopravy v hlavním městě, určuje vývoj dopravních výkonů pro roky 2018 až 2020 s výhledem do roku 2022, a z toho vyplývající rámec finančního krytí Pražské integrované dopravy. Vychází z povinnosti objednatelů veřejné dopravy pořizovat plány dopravní obslužnosti dle zákona č. 194/2010 Sb.

Koncepce rozvoje tramvajových tratí v Praze do roku 2030

Koncepce vychází ze dvou základních východisek. Jednak z dlouhodobé a stabilní pozice tramvajové dopravy v Praze, kde vyzvedává zejména stávající rozsáhlou kolejovou síť, modernizační proces zejména v posledních deseti letech (jak infrastruktury, tak i vozového parku) a také dobrou provázanost s ostatními druhy dopravy (síťový efekt). Rovněž vychází z platné či připravované územně plánovací dokumentace (platný Územní plán hl. m. Prahy, návrh nového územního plánu – tzv. Metropolitní plán, Zásady územního rozvoje) a dalších koncepčních materiálů města.⁴

Preference městské hromadné dopravy

Z hlediska preference městské hromadné dopravy jsou realizována prostorová i dopravně-organizační opatření. Podrobnější informace o rozsahu a dalším rozvoji preference městské hromadné dopravy v Praze lze nalézt na stránkách [Pražské integrované dopravy](#) a stránkách o [upřednostňování vozidel městské hromadné dopravy v provozu](#).

Dopravní infrastrukturu buduje její vlastník, což v drtivé většině případů je hl. m. Praha, zastoupené jím zřízenou Technickou správou komunikací hl. m. Prahy, a. s. Děje se tak:

- stanovením užití dopravního značení a zařízení (značení cyklotras, vyhrazené pruhy), které vydává příslušný správní úřad:
 - městská část pro místní komunikace II.–IV. třídy a veřejné účelové komunikace,
 - Magistrát hl. m. Prahy pro místní komunikace I. třídy a veškerá světelná signalizační zařízení),
- nebo na základě stavebního povolení pro stavební úpravu, rekonstrukci nebo výstavbu komunikace zcela nové.

Pouze některé drobnější infrastrukturní stavby realizuje městská část (chodníky v zeleni na svých pozemcích, v parcích, vyznačené cyklotrasy).

Budování cyklostezek

MČ Praha 10 v roce 2014 aktualizovala [cyklogenerel](#), který se stal základem pro plánování a budování cyklistické infrastruktury. Na základě cyklogenerelu byly stabilizovány [cyklistické trasy](#) rozčleněné na páteřní, hlavní a doplňující hlavní trasy. Pražské cyklostezky lze nalézt na [specializovaném portálu](#) pro cyklisty na stránkách Technické správy komunikací Praha.

Dopravní značení na podporu cyklistické dopravy

Na jednosměrných místních komunikacích může být cyklistům v odůvodněných případech umožněn průjezd v obou směrech. Toto řešení lze použít jen v přehledných úsecích. Pro prostupnost cyklistů městem jsou však „cykloobousměrky“ velmi důležitým dopravním opatřením. Praha 10 má na svém území pouze tři cykloobousměrky:

- Pelyňková 759 m,
- Heldova 265 m,
- Dvouletky 67 m,

a to z důvodu katastrofální situace parkování a nesplnění požadovaných podmínek pro jejich schválení.

4 Zdroj: [Tisk Rady hl. m. Prahy](#)

Informační servis pro cyklisty

Praha 10 na svých stránkách podporuje odkazy problematiku pražské cyklistiky na specializované portály, které se touto problematikou zabývají:

- cyklojízdy v Praze,
- cyklomapy Idnes.cz,
- cyklomapy Magistrátu hl. m. Prahy,
- cykloprůzkum I: Pražští cyklisté dnes a zítra,
- cykloprůzkum II: Co vadí a co máme rádi?,
- cyklovlakem z Prahy na výlet,
- Jižním Městem na kole,
- Nakole.cz,
- Prahou na kole.

Další informace a užitečný rozcestník informací pro cyklisty lze nalézt na [cyklistickém portále hl. města Prahy](#).

Silnou stránkou je zmapování problémových míst v dopravě na úrovni hlavního města Prahy v rámci zpracování „Plánu udržitelné mobility Prahy a okolí“. **Slabou stránkou** je nedostatek finančních prostředků v porovnání s množstvím problémových míst, které je nutné vyřešit. **Příležitostí** je hledání synergických efektů ve spolupráci městské části s hl. m. Prahou a jejich zřízenými organizacemi ve stanovení priorit při realizaci dílčích akčních plánů vycházejících z celoměstské dopravní strategie. Městská část se může podílet na přípravě a vytipování projektů, které se na území městské části mohou hlavním městem realizovat. Konkrétní příležitostí může být vytvoření drážní promenády či optimalizace způsobu využívání již zřízených cykloboxů. **Hrozbou** se může stát nedostatečné množství finančních prostředků při zhoršení ekonomických podmínek a pomalost realizace stanovených opatření při budování infrastruktury pro podporu environmentálně šetrných druhů.

Související informace

Referenční ID: 4.1.1 **Hodnocení:** 0 **Datum poslední aktualizace:** 28.8.2019 18:24 **Odborný garant:** Daniel Čech **Politický garant:** Filip Humplík **Štítky:** » [Ekologicky šetrná doprava, alternativní pohony](#), » [Pěší a cyklistická doprava \(vč. dalších typů nemotorové dopravy\)](#), » [Dopravní infrastruktura](#), **Indikátory:** 4.1.B [Bezbariérovost komunikací](#), 4.1.C [Vybavenost cyklistickými komunikacemi](#), **Koncepční a strategické dokumenty:** » [Mezinárodní charta chůze](#), » [Generel cyklistických cest – aktualizace](#), » [Generel cyklistických cest – aktualizace](#), » [Strategický plán hlavního města Prahy](#), » [Dopravní plán hl. města Prahy na roky 2018 až 2020 s výhledem do roku 2022](#), » [Plán udržitelné mobility Prahy a okolí](#), » [Specifikace navržených cyklotras na území Prahy 10](#), **Webové stránky a portály:** » [Čistou stopou Prahou](#), » [Cyklistický portál hl. města Prahy](#), **Zdroje:** » [MČ Praha 10](#), Čech Daniel, **Podněty občanů:** [111](#), Aktuální informace naleznete [zde](#)

Podpora doprovodné infrastruktury

Praha 10 oblast cyklistiky řeší ve spolupráci s okolními městskými částmi, a Magistrátem hl. m. Prahy. Navrhuje nové trasy a podílí se na jejich realizaci. Při rekonstrukcích a úpravách chodníků je vždy pamatováno na nové cyklostojany. Na základě usnesení Rady hl. města Prahy je investor při přípravě akce zasahující do veřejného prostoru povinen navrhnout a projednat vhodná opatření zajišťující bezpečné a komfortní řešení pro cyklistickou dopravu. O případných nesouhlasech či jiných problémech s realizací cykloopatření je investor povinen bezodkladně informovat příslušný odbor Magistrátu hl. m. Prahy. Na tomto odboru nebo na Institutu plánování a rozvoje hl. m. Prahy je možné navržená opatření konzultovat, a to zejména s ohledem na dokument [Infrastrukturní opatření pro rozvoj cyklistické dopravy](#).

Pro veřejná prostranství existuje [Manuál veřejných prostranství](#) schválený Radou hl. m. Prahy obsahující prvky na podporu cyklistické dopravy.

Přístupnost pro hendikepované je zakotvena ve vyhl. 398/2009 Sb., tudíž jí stavební úřad při každé rekonstrukci musí vyžadovat a tak i činí. Mimo rekonstrukce samozřejmě vznikají další projekty (například výtahy do stanic metra, bezbariérové úpravy přechodů apod.).

Byly realizovány velkokapacitní cykloboxy ve školách, a další se připravují. Na dopravně frekventovaných místech byly umístěny cykloboxy pro veřejnost. V rámci zákona o bezmotorové dopravě jsou upravovány přechody pro chodce tak, aby byly přizpůsobeny potřebám hendikepovaných a cyklistům.

Za **silnou stránku** lze považovat podporu cyklistiky formou vybudování cykloboxů a dobrou spolupráci s organizacemi zabývajícími se sdílením kol. Za **příležitost** lze vnímat podporu akce „Do práce na kole“ a zbudování vhodné kolárny na Úřadu MČ Praha 10 a využít a zapojit pracovníky úřadu do osvěty a podpory alternativních druhů dopravy.

Související informace

Referenční ID: 4.1.2 **Hodnocení:** 0 **Datum poslední aktualizace:** 25.8.2019 09:35 **Odborný garant:** Daniel Bernard **Politický garant:** Filip Humplík **Štítky:** » [Pěší a cyklistická doprava \(vč. dalších typů nemotorové dopravy\)](#), » [Dopravní infrastruktura](#), **Indikátory:** 4.1.D Vybavenost veřejných budov parkovací infrastrukturou pro cyklisty, **Koncepční a strategické dokumenty:** » [Manuál tvorby veřejných prostranství hl. m. Prahy](#), » [Infrastrukturní opatření pro rozvoj cyklistické dopravy](#), » [Generel cyklistických cest – aktualizace](#), **Webové stránky a portály:** » [Čistou stopou Prahou](#), **Zdroje:** » [MČ Praha 10](#), [Bernard Daniel](#), **Podněty občanů:** [40](#), Aktuální informace naleznete [zde](#)

Zvyšování komfortu MHD

Zvyšování komfortu městské hromadné dopravy je dlouhodobý cíl hl. m. Prahy, který je zakotven a promítnut do řady strategických dokumentů. Strategické cíle v této oblasti jsou obsaženy v „Plánu udržitelné mobility Prahy a okolí“ a konkrétní aktivity lze nalézt v dokumentech společnosti ROPID.

Zvyšování komfortu městské hromadné dopravy probíhá v řadě oblastí:

- standardy obsaditelnosti:
 - na základě zkušeností z provozu a výsledků zkoušek obsaditelnosti vozidel z let 2016 a 2017 byla provedena úprava těchto standardů ke zvýšení komfortu cestování.
- standardy docházkových vzdáleností:
 - běžná vzdálenost zastávek 400 m (resp. 800 m pro nízkopodlažní zástavbu).
- standardy zastávek Pražské integrované dopravy:
 - zpracován standard přestupních bodů a zastávek společného integrovaného dopravního systému Prahy a Středočeského kraje.
- zvyšování atraktivity železniční dopravy:
 - nabízený komfort železničních vozidel a
 - zapojení železnice do integrovaného dopravního systému.
- zvyšování atraktivity tramvajové dopravy:
 - aktuálně více než 50% vozů s klimatizací,
 - vyhlášený záměr navyšovat tento poměr až na 100%.
- popis nízkopodlažních vozidel lze nalézt na [stránkách](#) Dopravního podniku Praha. V oblasti bezbariérového zpřístupňování městské hromadné dopravy jsou realizovány následující kroky:
 - nákup nízkopodlažních tramvají 15T ForCity (celkem 250 ks) – dokončen,
 - rekonstrukce vybraných vysokopodlažních tramvají formou instalování nízkopodlažní části (např. prostřední článek tramvaje) – např. typ KT8D5.RN2 nebo T3R.PLF,
 - průběžná obnova vozového parku autobusů výhradně nízkopodlažními vozidly,
 - statistiky ohledně nízkopodlažních vozidel jsou dostupné na [stránkách společnosti TSK Praha](#).
- podpora multimodality:
 - probíhá mimo jiné formou zlepšování přestupních vazeb a vznikem nových přestupních možností. Příkladem je realizace sdružených tramvajových a autobusových zastávek, kde u jedné

nástupní hrany lze přestoupit komfortně mezi tramvají a autobusem (např. zastávka Na Hroudě, Chodovská, Pod Jezerkou, Čechovo náměstí apod.),

- významnou investicí na území MČ Praha 10 je vznik a zkvalitňování přestupní vazby na železniční dopravu – z nedávné minulosti rekonstrukce železniční stanice Praha-Hostivař,
- v současné době realizace železničních stanic Praha-Zahradní Město a Praha-Eden, kde vznikne i kvalitní přestupní vazba na autobusy resp. tramvaje.

Silnou stránkou je množství přepravovaných osob i pozitivní vnímání kvality MHD v Praze jejími cestujícími, ale též zvyšování komfortu městské hromadné dopravy, který představuje dlouhodobý cíl rozpracovaný do řady konkrétních opatření, která jsou dlouhodobě naplňována. **Slabou stránkou** stránkou je finanční náročnost řady opatření. **Příležitostí** je upevnit pozitivní vnímání kvality městské hromadné dopravy a navýšit počty přepravovaných osob.

Související informace

Referenční ID: 4.1.3 **Hodnocení:** 1 **Datum poslední aktualizace:** 25.8.2019 15:50 **Odborný garant:** [Daniel Čech](#) **Politický garant:** [Filip Humplík](#) **Štítky:** » [Doprava dětí do škol](#), » [Hromadná doprava a dopravní obslužnost](#), » [Veřejná doprava](#), » [Spokojenost občanů](#), **Indikátory:** 4.1.A Podíl garantovaných nízkopodlažních spojů veřejné dopravy na celkovém počtu spojů, **Koncepční a strategické dokumenty:** » [Plán udržitelné mobility Prahy a okolí](#), **Webové stránky a portály:** » [Typy nízkopodlažních vozů](#), **Zdroje:** » [MČ Praha 10](#), [Čech Daniel](#), **Podněty občanů:** 9, Aktuální informace naleznete [zde](#)

Řešení dopravy v klidu

Doprava v klidu

Doprava v klidu doposud byla řešena výhradně navýšováním počtu parkovacích míst na veřejných komunikacích stanovením dopravního značení (snižování počtu jízdních pruhů ve prospěch pruhu parkovacího, ev. pro cyklisty (viz koncepce cyklistické dopravy v Praze na [portále hl. města Prahy](#)), zavádění jednosměrného provozu, povolování stání v křižovatkách, částečně či úplně na chodníku). Přesto je parkovací kapacita nedostatečná a již ji nelze navýšovat tímto způsobem. Situace se stává neudržitelnou tím, že v Praze není zavedený jednotný systém zón placeného stání a vytlačováním parkování z jedné části po jeho zavedení způsobuje živelné neorganizované parkování v částech, kde zóny ještě nejsou zavedeny.

Podarilo se vybudování dvou parkovacích ploch mimo komunikace (Petrohradská, Sportovní) na pozemcích ve správě MČ Praha 10.

Na území Prahy 10 se nachází tři P+R:

- Skalka I,
- Skalka II,
- Depo Hostivař.

Hlavní město Praha připravuje navýšení kapacity parkoviště Depo Hostivař. Naopak, P+R ve Ždánické ulici bylo jako nevyužívané po několika měsících „zkušebního“ provozu Magistrátem hl. m. Prahy zrušeno.

Aktuální situace s parkováním v rámci MČ Praha 10 je dlouhodobě neudržitelná. Proto městská část aktualizovala v 2018 dopravní studii řešení dopravy v klidu. Na základě odborného posouzení vedení radnice rozhodlo o zavedení zón placeného stání na území městské části, a to [usnesením Zastupitelstva MČ Praha 10 ze dne 24.6.2019](#).

Realizace by měla probíhat v průběhu roku 2020 ve dvou etapách:

- etapa I: území MČ Praha 10 severně od trati ČD Praha hl. n. – Praha Hostivař,
- etapa II: území MČ Praha 10 jižně od trati ČD Praha hl. n. – Praha Hostivař.

Aktuální obsazenost parkovišť P+R v hl. městě Praze lze nalézt na [stránkách](#) Technické správy komunikací.

Parkoviště B+R (přijed' na kole a jed') jsou součástí většiny pražských P+R u stanic metra, na území MČ Praha 10 se jedná o 2 lokality – u stanice metra Skalka (linka A) a u stanice metra Depo Hostivař (linka A). Více informací o zpoplatnění parkovišť P+R a B+R naleznete na stránkách [pražské integrované dopravy](#).

Chodníkový program

Technická správa komunikací i nadále (přestože vlastní „Chodníkový program“ byl již úspěšně ukončen) akceptuje požadavky městské části a realizuje i souvislejší opravy chodníků a vozovek z vlastních prostředků, které byly v posledních letech ze strany města jako vlastníka komunikace výrazně navýšeny.

Tab. 7 Opravy chodníků a komunikací v roce 2018 (zdroj: TSK, a. s.)

Ulice	Úsek mezi ulicemi	Poloha chodníku
Vyžlovská	Pěší propoj před č. or. 34–38	–
Dětská	Dětská – Solidarity	severní
Jasmínová	Topolová – NN 3869	jižní
Jetelová	V Korytech – Jetelová	severní
Na Hroudě	Průběžná – U Vesny	severní
Novgorodská	Ukrajinská – slepý konec	oba
Pivoňková, NN850	Ostružinová – Karafiátová	severní
Topolová	Švehlova – Karafiátová	západní
Přetlucká	Na Padesátém – Prusická	severní
Přistoupimská	Počernická – slepý konec	západní
Tuchorazská	Počernická – slepý konec	západní
Ruská	Na Míčánkách – U Roh. kasáren	jižní
Ruská	Francouská – Estonská	jižní
Sněženková, Práčská	Topolová – Hvozdíková	severní
U hráze	V Olšinách – Na Hroudě	západní
U Roháčových kasáren	28. pluku – Novorosijská	východní
U Vesny	V Olšinách – Na Hroudě	západní
U Vršovického nádraží	Vršovická – Ukrajinská	západní

Silnou stránkou je zpracování studie možností navýšení parkovacích kapacit na území MČ Praha 10. **Slabou stránkou** je snížení počtu P+R v městské části (Ždánická ulice). **Příležitostí** je realizace zón placeného stání podle připraveného harmonogramu, případné navýšení parkovacích míst v městské části. **Hrozbou** se může stát navýšení živelného parkování po zavedení zón placeného stání v některých lokalitách městské části.

Související informace

Referenční ID: 4.1.4 **Hodnocení:** 0 **Datum poslední aktualizace:** 29.8.2019 13:27 **Odborný garant:** [Daniel Čech](#) **Politický garant:** [Filip Humplík](#) **Štítky:** » [Parkovací a jízdní schémata](#), » [Systém parkování](#), » [Parkování, Koncepční a strategické dokumenty:](#) » [Parkování a parkovací zóny](#), » [Koncepce cyklistické dopravy v Praze](#), **Analytické dokumenty:** » [Analýza dopravy v klidu, aktualizace 2018](#), **Webové stránky a portály:** » [Parkoviště P+R](#), » [Praktické informace / P+R, B+R, K+R / na stránkách PID](#), **Zdroje:** » [MČ Praha 10](#), [Čech Daniel](#), Aktuální informace naleznete [zde](#)

Snižování používání individuální automobilové dopravy (IAD)

Zvyšování výkonnosti MHD

Primárně je nutné, aby zvyšování výkonů v městské hromadné dopravě podporovalo vedení hl. m. Prahy formou rozpočtového zajištění (např. i formou spoluúčasti ze strany dotčené/dotčených městské/městských části/částí).

V posledních letech jsou výkony neustále navyšovány ve všech trancích veřejné dopravy včetně železniční dopravy.⁵

Zvyšování výkonů městské hromadné dopravy musí probíhat formou optimalizace a rozumné alokace a redistribuce výkonů tam, kde je to potřeba. Případně tam, kde lze identifikovat potenciál růstu přepravní poptávky. S ohledem na kritický nedostatek řidičů i strojvedoucích (železnice) je nutno realizovat zvyšování výkonů v městské hromadné dopravě na základě důkladné analýzy potřeb a rovněž s ohledem na zajištění financování případného navýšení výkonů. Ostatně efektivní zvyšování výkonů městské hromadné dopravy je jedním z hlavních cílů strategických dokumentů na úrovni hl. m. Prahy.

Silnou stránkou je dostupnost městské hromadné dopravy na území městské části a neustále zvyšující se přepravní výkony v hl. m. Praze. **Hrozbou** může být nedostatek finančních prostředků v případě zhoršeného ekonomického prostředí.

Související informace

Referenční ID: 4.2.1 **Hodnocení:** 0 **Datum poslední aktualizace:** 29.8.2019 12:10 **Odborný garant:** [Daniel Čech](#) **Politický garant:** [Filip Humplík](#) **Štítky:** » [Hromadná doprava a dopravní obslužnost](#), » [Veřejná doprava](#), **Indikátory:** 4.2.A Přeprava cestujících MHD, 4.2.B Dostupnost spojení veřejnou dopravou, 4.2.D Mobilita a místní přeprava cestujících, **Analytické dokumenty:** » [Ročenky Technické správy komunikací hl. m. Prahy](#), **Zdroje:** » [MČ Praha 10](#), [Čech Daniel](#), **Podněty občanů:** [37](#), Aktuální informace naleznete [zde](#)

Ekonomické nástroje pro regulaci dopravy

Ekonomické nástroje nejsou na území MČ Praha 10 plošně využívány.

V současnosti vedení radnice plánuje rozšíření zón placeného stání na Prahu 10. Provozovatelem zón je však hlavní město Praha, které zároveň stanovuje jejich cenovou politiku. Realizace zón placeného stání na území Prahy 10 by měla probíhat ve dvou etapách a je plánována na rok 2020.

V současné době jsou zóny placeného stání provozovány na území Praha 1, Praha 2, Praha 3, Praha 4, Praha 5, Praha 6, Praha 7, Praha 9 (v procesu realizace), Praha 11 a Praha – Klánovice (v jednání).

Výnosy se zavedení zón placeného stání budou použity na investice do dopravních projektů v MČ Praha 10. V prvním roce také poslouží k pokrytí vyšších režijních nákladů při zavádění nové služby a reorganizaci úřadu pro její zajištění.

Silnou stránkou je existence strategických dokumentů, v nichž je zakotven cíl řešení problematiky řešení dopravy v klidu na území hl. m. Prahy. Silnou stránkou je i datová základna na celopražské úrovni a kvalita sledování intenzity dopravy, kvality životního prostředí a emisí z dopravy. **Slabou stránkou** je, že řešení jsou přijatá etapově v jednotlivých městských částech a doprava je vytlačována do sousedních městských částí. **Hrozbou** může být nekoncepční dílčí řešení v jednotlivých městských oblastech bez celopražského funkčního systému řešící dopravu v klidu na celém území hl. m. Prahy.

5 [Ročenky Technické správy komunikací hl. m. Prahy](#)

Související informace

Referenční ID: 4.2.2 **Hodnocení:** 0 **Datum poslední aktualizace:** 30.8.2019 15:21 **Odborný garant:** [Daniel Čech](#) **Politický garant:** [Filip Humplík](#) **Štítky:** » [Plánování a politika dopravy](#), » [Povolení k parkování](#), » [Systém parkování](#), **Indikátory:** 4.2.C Plán dopravy / udržitelné mobility (či obdobného strategického dokumentu), 4.2.E Zavedený systém regulace parkování a dopravy, **Koncepční a strategické dokumenty:** » [Parkování a parkovací zóny](#), **Zdroje:** » [MČ Praha 10](#), [Čech Daniel](#), **Podněty občanů:** [126](#), Aktuální informace naleznete [zde](#)

Integrované plánování dopravy

Plánování dopravy a mobility na celopražské úrovni

Na úrovni hl. města Prahy existuje řada strategických dokumentů, které se věnují integrovanému plánování dopravy a mobility a jsou navzájem provázány. Jedná se zejména o tyto dokumenty:

- Strategický plán hl. města Prahy (aktualizace 2015, realizační program 2018),
- Plán udržitelné mobility Prahy a okolí (2019),
- Dopravní plán hlavního města Prahy na roky 2018 až 2020 s výhledem do roku 2022 (2018).

„Plán udržitelné mobility Prahy a okolí“ obsahuje velmi podrobný zásobník opatření, rozpracovaných až na úroveň projektových listů.

Plánování dopravy a mobility na úrovni MČ Praha 10

Městská část zpracovala několik dopravních studií řešící lokální území, které má ve své správě. Problematika dopravy je řešena i na úrovni programového prohlášení a priorit Rady MČ Praha 10. Týká se těchto projektů a cílů:

- parking SINOBO,
- okamžité elektronické nahlašování autovraků v ulicích,
- systémové a rychlé opravy silničních a chodníkových povrchů,
- využití prvků smart cities v dopravě,
- transparentní rozvoj car / bike sharingu,
- transparentní rozvoj elektromobility,
- zóny placeného stání,
- navýšení parkovacích kapacit.

Silnou stránkou je schválený strategický dokument „Plán udržitelné mobility Prahy a okolí“, ve kterém je zakotven přístup k integrovanému plánování dopravy a mobility. **Slabou stránkou** je pomalost dokončování klíčových dopravních staveb a koncepcí v hlavním městě Praze. **Příležitostí** je realizovat dílčí roční plány vycházejících z plánu udržitelné mobility zejména na území městské části Praha 10 nebo v lokalitách, které pozitivně dopravu v městské části ovlivní. **Hrozbou** je stále narůstající individuální automobilová doprava v Praze.

Související informace

Referenční ID: 4.2.3 **Hodnocení:** 1 **Datum poslední aktualizace:** 30.8.2019 16:23 **Odborný garant:** [Daniel Čech](#) **Politický garant:** [Filip Humplík](#) **Štítky:** » [Plánování a politika dopravy](#), » [Plánování dopravy](#), **Koncepční a strategické dokumenty:** » [Zásady dopravní politiky](#), » [Strategický plán hlavního města Prahy](#), » [Dopravní plán hl. města Prahy na roky 2018 až 2020 s výhledem do roku 2022](#), » [Plán udržitelné mobility Prahy a okolí](#), **Analytické dokumenty:** » [Analýza dopravy v klidu, aktualizace 2018](#), » [Zóny placeného stání na území MČ Praha 10 – veřejné setkání 13. 6. 2019](#), » [Rozborová mapa parkovacích deficitů na úrovni základních sídelních jednotek](#), » [Rozborová mapa výskytů lokálních parkovacích deficitů na místních účelových komunikacích](#), » [Průměrné denní obsazenosti parkovacích kapacit na místních komunikacích – základní sídelní jednotky](#), » [Průměrné noční obsazenosti parkovacích kapacit na místních komunikacích – základní sídelní jednotky](#), **Zdroje:** » [MČ Praha 10](#), [Čech Daniel](#), Aktuální informace naleznete [zde](#)

Nízkoemisní vozidla

Ekologicky šetrná vozidla MHD

Velký potenciál a zároveň velkou výzvu představuje autobusová doprava, čítající řádově cca 1200 autobusů se spotřebou více než 30 mil. l nafty ročně. V tomto segmentu Dopravní podnik hl. m. Prahy dlouhodobě aktivně sleduje a testuje technologické možnosti zejména v oblasti elektromobility nekolejové dopravy (elektrobusy, bateriové trolejbusy).

V současnosti je zpracovávána podrobnější koncepce elektrifikace autobusových linek v Praze, která bude založena především na podpoře rozvoje elektrifikace prostřednictvím bateriových trolejbusů (dynamického způsobu nabíjení – nabíjení za jízdy pod trolejí) a elektrobusů (statického nabíjení – nabíjení při stání vozidla). Obě technologie lze rozvíjet komplementárně tak, aby bylo možno využívat vzájemných synergií a synergií s rozsáhlou napájecí sítí tramvajové dopravy.

V současné době je v provozu pilotní testovací provoz dynamického nabíjení na lince 58 (Palmovka – Letňany), kde jsou testovány různé typy bateriových trolejbusů. V současnosti typ Škoda 30Tr SOR. Výhodou této technologie je především možnost elektrifikace téměř jakékoliv linky. Trolejové vedení není nutno realizovat v celé délce linky, ale pouze ve vybraných úsecích (např. ve stoupáních, nebo tam, kde se vytvářejí kongesce). Zbytek trasy jede vozidlo v režimu „na baterii“ a nepotřebuje žádnou další infrastrukturu. Tento způsob je vhodný především pro dlouhé páteřní tangenciální autobusové linky, které jsou obsluhovány často kloubovými vozidly ve velmi krátkém intervalu. Dopravní podnik hl. m. Prahy v současnosti připravuje rozvojový projekt elektrifikace autobusové linky 140 (Palmovka – Miškovice). V rámci projektu by mělo být realizováno trolejové vedení v cca 40 až 50 % trasy linky. Stávající naftové autobusy budou nahrazeny ekologickými kloubovými bateriovými trolejbusy.

Dalším pilotním projektem je testování elektrobusu se statickým způsobem nabíjení. V současné době je testován elektrobus SOR NS 12 na lince 109 (Palmovka – Dolní Počernice – VÚ Běchovice). Dopravní podnik hl. m. Prahy připravuje rozvojový projekt pořízení 14 standardních elektrobusů délky 12 m, které by měly být nasazeny na linku 154 (Strašnická – Koleje Jižní Město) a v obdobích nižších přepravních nároků rovněž na vybrané spoje dalších linek (např. linky 175). Součástí projektu je vznik nabíjecí stopy u metra Strašnická a nabíjecí infrastruktury v garáži Vršovice, kde by měly být elektrobusy deponovány.

Další rozvoj nekolejové elektromobility bude rozpracován v připravované koncepci elektrifikace autobusových linek v Praze.

Silnou stránkou je vysoký podíl kolejové dopravy na dopravních výkonech. **Slabou stránkou** je vysoký podíl autobusové dopravy provozované autobusy s naftovými motory. **Příležitostí** je dokončit podrobnou koncepci elektrifikace autobusových linek zavedením trolejových vedení a nahrazení autobusů s naftovými motory ekologickými kloubovými bateriovými trolejbusy. **Hrozbou** se naopak může stát pomalý rozvoj elektromobility a vyšší cena environmentálně šetrných dopravních prostředků.

Související informace

Referenční ID: 4.3.1 **Hodnocení:** 0 **Datum poslední aktualizace:** 25.8.2019 09:24 **Odborný garant:** [Martin Pecánek](#) **Politický garant:** [Filip Humplík](#) **Štítky:** » [Ekologicky šetrná doprava](#), [alternativní pohony](#), » [Veřejná doprava](#), **Zdroje:** » [MČ Praha 10](#), [Pecánek Martin](#), Aktuální informace naleznete [zde](#)

Podíl ekologicky šetrných vozidel MHD

V majetku MČ Praha 10 a jí zřízených organizací nejsou žádná ekologicky šetrná vozidla a v současnosti není jejich nákup plánován.

V oblasti městské hromadné dopravy má Dopravní podnik hl. m. Prahy v současnosti k dispozici formou pronájmu jeden bateriový trolejbus a jeden elektrobus.

V oblasti vozového parku služebních vozidel má Dopravní podnik hl. m. Prahy k dispozici 10 služebních vozidel formou dlouhodobého pronájmu a 10 služebních vozidel ve svém vlastnictví.

Informace o bezemisních vozidlech ve vozových parcích jiných městských organizací a firem může poskytnout Odbor dopravy Magistrátu hl. m. Prahy, případně Operátor ICT.

Jednoznačně **slabou stránkou** je nevyužívání žádných ekologicky šetrných vozidel úřadem a situace, kdy podpora elektromobility v rámci městské hromadné dopravy probíhá v současné době pouze formou testovacího provozu na dvou linkách. **Hrozbou** může být nedostatek nabíjecích kapacit při větším rozvoji elektromobility v budoucnu.

Související informace

Referenční ID: 4.3.2 **Hodnocení:** -2 **Datum poslední aktualizace:** 24.8.2019 17:07 **Odborný garant:** [Martin Pecánek](#) **Politický garant:** [Filip Humplík](#) **Štítky:** » [Automobily](#), » [Ekologicky šetrná doprava](#), [alternativní pohony](#), » [Elektromobilita](#), **Indikátory:** 4.3.B Podíl výkonů vozidel EEV na celkovém objemu dopravního výkonu vozidel v majetku městské části a jí zřízených organizací, **Zdroje:** » [MČ Praha 10](#), [Pecánek Martin](#), Aktuální informace naleznete [zde](#)

Sít čerpacích stanic pro alternativní paliva

Tato problematika není v kompetenci MČ Praha 10, přesto může tuto oblast podporovat.

V oblasti dobíjecích stanic je připravována spolupráce s producentem elektřiny. Je aktuálně projednáváno i zřízení jednoho místa. V případě CNG se situace jeví za dostatečnou z hlediska celopražských poměrů. Na Praze 10 jsou dle dostupných zdrojů⁶ celkem tři čerpací stanice CNG.

V rámci propagace, resp. popularizace myšlenky elektromobility, byla před časem zorganizována výstava na parkovišti Úřadu MČ Praha 10 s prezentací ekologických elektrických dopravních prostředků. Občané se seznámili nejen s elektrokoly a elektrokoloběžkami, ale i s dětskými vozítky a mohli se projet v elektromobilech. K vidění bylo i solární pouliční osvětlení a vodní čistírny. Opakování a propagace se však ze strany vedení tehdejší radnice nesetkalo se vstřícností.

Po výstavě následovaly návrhy elektrostanic pro dobíjení elektromobilů před budovou úřadu. Tento návrh ale nebyl realizován. Další uvažovanou realizací na pozemcích městské části byl Areál volného času Gutova.

Městská část též vytipovávala pro Operátora ICT další vhodná místa pro osazení nabíjecích stanic, doposud však nemá aktuální informace o přípravě nových míst na Praze 10.

Na území Prahy 10 se momentálně nachází pět nabíjecích míst pro elektromobily či elektrokola:

- čtyři zařízení Pražské energetiky,
- jedno zařízení Innogy.

Informace o počtu nabíjecích stanic pro elektromobily jsou k dispozici na [Portálu životního prostředí hl. m. Prahy](#).

Je zde možnost vybudovat další dobíjecí stanice na vytipovaných místech ve spolupráci s Pražskou energetikou (PRE).

Praha vybuduje 5000 nabíjecích stanic pro elektromobily do roku 2030. Vzniknou například v lampách veřejného osvětlení. Magistrát počítá se sítí 5000 nabíjecích míst, které by měly vzniknout do roku 2030. Nabíjet elektrická vozidla bude možné například u lamp veřejného osvětlení, které budou při modernizaci vybaveny potřebnou zásuvkou. Další nabíjecí stanice bude stavět firma PRE, kterou město spoluvlastní.

Silnou stránkou je pět nabíjecích stanic na území MČ Praha 10 a tři čerpací stanice na CNG. **Příležitostí** je podporovat realizaci dobíjecích stanic a to i na pozemcích městské části. **Slabou stránkou** je, že zatím

6 [Seznam stanic CNG a seznam LPG stanic.](#)

nebyly pořízeny žádné elektromobily pro potřeby městské části. Chybí také dobíjecí místa pro některé typy elektrovozidel. **Hrozbou** může být nedostatek nabíjecích stanic v případě výrazného zvýšení podílu elektrovozidel.

Související informace

Referenční ID: 4.3.3 **Hodnocení:** 0 **Datum poslední aktualizace:** 29.8.2019 11:44 **Odborný garant:** [Martin Pecánek](#) **Politický garant:** [Filip Humplík](#) **Štítky:** » [Ekologicky šetrná doprava, alternativní pohony,](#) » [Elektromobilita,](#) **Webové stránky a portály:** » [Portál životního prostředí,](#) **Zdroje:** » [MČ Praha 10,](#) [Pecánek Martin,](#) **Podněty občanů:** 2, Aktuální informace naleznete [zde](#)

Zvýhodnění ekologicky šetrných vozidel

K zohlednění využívání environmentálně šetrných vozidel při výběrových řízeních na zajištění služeb pro městskou část prozatím nedochází a lze to považovat za slabou stránku. Městská část tímto nepřímou popírá snahu o udržitelný rozvoj a to je do budoucna hrozbou.

Slabé stránky. MČ Praha 10 doposud nezohledňuje environmentální šetrnost vozidel při výběrových řízeních na zajištění služeb pro městskou část. **Příležitostí** je do Strategického plánu tuto povinnost zakotvit a dodržovat ji jako standard. **Hrozbou** je, že bude jednostranně zvýhodněna environmentální šetrnost a dojde z zásadnímu prodražení nákladů městské části na pořizování vozidel.

Související informace

Referenční ID: 4.3.4 **Hodnocení:** -2 **Datum poslední aktualizace:** 24.8.2019 16:54 **Odborný garant:** [Martin Pecánek](#) **Politický garant:** [Filip Humplík](#) **Štítky:** » [Ekologicky šetrná doprava, alternativní pohony,](#) » [Elektromobilita,](#) **Zdroje:** » [MČ Praha 10,](#) [Pecánek Martin,](#) Aktuální informace naleznete [zde](#)

Bezpečnost silničního provozu

Opatření ke zklidňování dopravy

Zklidňující opatření realizuje vlastník komunikace, tedy hl. m. Praha prostřednictvím Technické správy komunikací hl. m. Prahy. A to buď na základě stanovení užití dopravního značení a zařízení, které vydává příslušný správní úřad (městská část pro místní komunikace II. – IV. třídy a veřejné účelové komunikace, magistrát hl. m. Prahy pro místní komunikace I. třídy a veškerá světelná signalizační zařízení), nebo na základě stavebního povolení pro stavební úpravu nebo rekonstrukci komunikace.

V rámci stanovení dopravního značení a zařízení jsou využívána zejména následující opatření v místech dle aktuální potřeby: snížení maximální povolené rychlosti, zavedení zóny 30, výstražné značení, zákazy zastavení a stání, dopravní stíny posílené k fyzickému zabránění nelegálního stání balisetami, montované zpomalovací prahy, dělicí ostrůvky z betonových bloků v přechodech pro chodce a před tramvajovou tratí, antiparkovací sloupky či kostky na chodnících, zábradlí, zrcadla.

V rámci stavebních úprav a rekonstrukcí dochází k fyzickému vymezení rozhledu v křižovatkách, před přechody a místy pro přecházení vysazenými chodníkovými plochami, často doplněnými o antiparkovací sloupky či kostky, budování stavebních dělicích ostrůvků, zpomalovacích prahů, rozšiřování tramvajových nástupišť, přisvětlení přechodů.

Pro rok 2019 měl Odbor životního prostředí, dopravy a rozvoje následující cíle, které souvisí se zklidňováním dopravy:

- projednání „Analýzy dopravy v klidu na celém území městské části Praha 10“ a celkově problematiky možnosti zavádění zón placeného stání,
- vytipování vhodných lokalit na rozšíření parkovacích kapacit a příprava realizace vlastního vybudování parkovacích možností (parkoviště, parkovací domy, podzemní garáže aj.),
- aktivní informování občanů o dopravních opatřeních přes informační kanály městské části, komunikace přes portál „[Chodci sobě](#)“,
- ve spolupráci s Technickou správou komunikací budeme usilovat o rychlejší a systémové opravy silničních a chodníkových povrchů,
- v případě potřeby pořídit dopravní studie a následně stanovit místní úpravu provozu za účelem zvýšení bezpečnosti provozu,
- postupně regulovat možnosti nelegálního parkování (v křižovatkách, před přechody, na chodnících) pomocí systematických a fyzických opatření (změny dopravního režimu, fyzické oddělování prostoru pro pěší na stávajících komunikacích i v rámci jejich rekonstrukcí).

Za **silné stránky** v oblasti realizace zklidňujících opatření je možné považovat pilotní provoz cykloboxů, spolupráci s organizacemi zabývajícími se sdílením kol, existenci pěti nabíjecích stanic na území městské části a třech čerpacích stanic na CNG. **Slabou stránku** představuje zásadní deficit parkovacích kapacit na území městské části či doposud chybějící dobíjecí místa pro elektrovozidla. **Příležitostí** je optimalizace způsobu využívání cykloboxů, realizace železničních stanic Praha–Zahradní Město a Praha–Eden, realizace bezpečnostních prvků – radarových značek. **Hrozbou** je morální zastaralost právních i technických norem a jejich rigidní výklad, stejně jako rostoucí počet automobilové dopravy v Praze.

Související informace

Referenční ID: 4.4.1 **Hodnocení:** 0 **Datum poslední aktualizace:** 29.8.2019 11:55 **Odborný garant:** [Daniel Čech](#) **Politický garant:** [Filip Humplík](#) **Štítky:** » [Dopravní bezpečnost a zklidňování dopravy](#), » [Zklidnění provozu](#), » [Dopravní infrastruktura](#), **Indikátory:** 4.4.B Nehodovost v silniční dopravě, **Analytické dokumenty:** » [Analýza dopravy v klidu, aktualizace 2018](#), **Webové stránky a portály:** » [Chodci sobě](#), **Zdroje:** » [MČ Praha 10, Čech Daniel](#), » [MČ Praha 10, Čech Daniel](#), **Podněty občanů:** 4, Aktuální informace naleznete [zde](#)

Dopravně-bezpečnostní prevence

BESIP má zpracovanou „[Národní strategii bezpečnosti silničního provozu 2011–2020](#)“. MČ Praha 10 v minulosti podpořila řadu aktivit směřující k prevenci dopravních nehod. Většina aktivit byla zaměřena na děti a mládež, mimo jiné:

Den s Besip Teamem Praha

Cílem bylo poučení dětí o bezpečném chování na silnicích i upozornění na nebezpečí, které v silničním provozu může nastat.

Bezpečné cesty do školy

Tento projekt dlouhodobě koordinuje sdružení [Pražské matky](#). Děti se pod odborným vedením podílejí na přeměny nejnebezpečnějších míst z hlediska dopravy v okolí škol. V roce 2012 se do projektu zapojila ZŠ Švehlova. V letech 2016 a 2017 ZŠ Hostivař, Kozinova. V roce 2018 se do projektu Pěšky do školy zapojila ZŠ Brigádníků.

Kampaň „Nemyslíš, zaplatíš“

Městská část Praha 10 se připojila k části kampaně Ministerstva dopravy ČR „Nemyslíš, zaplatíš“, která je zaměřena na zlepšení bezpečnostní situace na českých silnicích. „Na celkem třiceti dětských hřištích ve správě Prahy 10 byly umístěny samolepky s upozorněním na správnou a bezpečnou přepravu dětí v osobních vozidlech.

Příležitostí je systémově zpracovat a rozčlenit téma bezpečnosti a nastavit pravidla a procesy pro pravidelné aktivity prevence. Současně zlepšit prezentaci o aktivitách v oblasti prevence dopravní bezpečnosti samostatnou sekci na webových stránkách, kde by se problematika obecné bezpečnosti centralizovala. Příležitostí je také zapojit další školy do projektu Bezpečné cesty do školy. Právě horší prezentace aktivit týkajících se bezpečnosti a její prevence je **slabou stránkou**, kterou je do budoucna nutné zlepšit.

Související informace

Referenční ID: 4.4.2 **Hodnocení:** -1 **Datum poslední aktualizace:** 29.8.2019 12:05 **Odborný garant:** Daniel Čech **Politický garant:** Filip Humplík **Štítky:** » [Bezpečnost chodců](#), » [Bezpečnost na silnicích](#), » [Dopravní výchova a osvěta \(programy, akce a kampaně\)](#), **Indikátory:** 4.4.A Žáci I. stupně ZŠ zapojení do preventivních programů bezpečnosti dopravy, **Koncepční a strategické dokumenty:** » [Národní strategie bezpečnosti silničního provozu ČR 2011–2020](#), **Zdroje:** » [MČ Praha 10](#), [Čech Daniel](#), **Podněty občanů:** 2, Aktuální informace naleznete [zde](#)

Pasport problémových míst v dopravě

MČ Praha 10 provozuje na svém webu interaktivní mapu míst, kde aktuálně probíhají dopravní opatření. [Mapa](#) je velmi podrobná a eviduje následující informace:

- katastr,
- místo,
- popis události,
- popis stavu,
- trvání,
- investor,
- odpovědný pracovník investora,
- zhotovitel,
- odpovědný pracovník zhotovitele.

Dále se městská část v rámci přípravy „Strategického plánu udržitelného rozvoje MČ Praha 10 na období 2020–2030“ zpracovala několik průzkumů, které se problémy v dopravě zabývají:

- pocitová mapa:
 - obsahuje více než 8 640 podnětů v mapě, z nichž 1 418 podnětů se týká dopravních problémů,
- podněty občanů k připravovanému strategickému plánu (celkem 1147 podnětů), v oblasti dopravní problematiky (306) členěné do oblastí:
 - automobilová, nákladní a parkování,
 - dopravní výchova a osvěta (kampaně, akce),
 - hromadná doprava (tramvaje, autobusy, vlaky),
 - pěší a cyklistická doprava (vč. dalších typů nemotorové dopravy),
- průzkum „Které téma upřednostňujete?“⁷
 - porovnává celkem 71 položek v náhodných dvojicích a stanovuje pořadí témat, které občané upřednostňují. Problematika dopravy se vyskytuje na 3. místě (kvalita místních komunikací a chodníků, parkovišť- 71%), 6. místě (hromadná doprava a dopravní obslužnost – 69%), 15.

7 Hodnocení návrhu (% v závorkách) se rovná pravděpodobnosti výhry proti náhodně zvolenému návrhu s průzkumem. Například hodnocení 100 předpokládá, že návrh vyhraje pokaždé a hodnocení 0 opak.

místě (dopravní bezpečnost a zklidňování dopravy – 63%), 21. místě (systém parkování – 61%), 27. místě (dopravní tahy a obchvaty – 59%) a 33. místě (pěší a cyklistická doprava, vč. dalších typů nemotorové dopravy – 56%) ,

- průzkum „Spokojenost občanů s místním společenstvím a mobilita a přeprava místních obyvatel“, zpracován podle mezinárodní metodiky ECI⁸
 - městská část takový průzkum zpracovala poprvé a chce jej aktualizovat jedenkrát za tři roky a vyhodnocovat trend. Podle výsledků je 45,6 % cest v městské části neudržitelných (přeprava osobním automobilem nebo na motocyklu), což je vysoký podíl na městskou část uvnitř Prahy s kvalitní obsluhou MHD.

V roce 2018 MČ aktualizovala studii „Analýza dopravy v klidu“, která identifikuje problematiku parkování.

Výše uvedené aktivity naznačují počáteční systémovou práci s vyhodnocováním, aktualizováním problémových míst v dopravní infrastruktuře.

V rámci projektu Polad' Prahu byla vytvořena [interaktivní mapa problémových míst v dopravě](#), se členěním do tří kategorií:

- problémová mapa automobilové dopravy,
- problémová mapa veřejné dopravy,
- problémová mapa cyklistické dopravy.

Slabou stránkou je neexistence oficiálního pasportu problémových míst na dopravní infrastruktuře pro systematické odstraňování dopravních problémů. **Silnou stránkou** je zapojení občanů do identifikace problémových míst. **Příležitostí** je využít rozsáhlé seznamy problémových míst ve vytvoření oficiálního pasportu a nastavení procesů pro jeho další aktualizaci, vyhodnocování a prioritizaci opatření k odstraňování nedostatků na dopravní infrastruktuře.

Související informace

Referenční ID: 4.4.3 **Hodnocení:** 1 **Datum poslední aktualizace:** 29.8.2019 18:08 **Odborný garant:** [Daniel Čech](#) **Politický garant:** [Filip Humplík](#) **Štítky:** » [Plánování dopravy](#), » [Dopravní infrastruktura](#), **Indikátory:** [4.4.C Odstranění krizových nehodových míst](#), **Analytické dokumenty:** » [Problémová místa v dopravě](#), » [Analýza dopravy v klidu, aktualizace 2018](#), » [Interaktivní mapa dopravních opatření MČ Praha 10](#), **Zdroje:** » [MČ Praha 10](#), [Čech Daniel](#), **Podněty občanů:** [54](#), Aktuální informace naleznete [zde](#)

Snižování vlivu dopravy na životní prostředí

Plán dopravy

Koncepce dopravy v hl. městě Praze je zakotvena ve strategickém dokumentu „Plán udržitelné mobility Prahy a okolí“ a v několika dílčích dokumentech, které se týkají spravovaného území MČ Praha 10.

Plán udržitelné mobility Prahy a okolí

„[Plán udržitelné mobility Prahy a okolí](#)“ je doposud posledním a nejaktuálnějším strategickým dokumentem v oblasti dopravy, který byl schválen v roce 2019. Navrhuje opatření, která vytváří rámec pro budoucí povolení záměrů (investic) podle přílohy č. 1 k zákonu č. 100/2001 Sb., o posuzování vlivů na životní prostředí a byl podroben vyhodnocení vlivů na životní prostředí. Veřejné projednání v rámci procesu [SEA](#) se uskutečnilo v prosinci 2018.

8 European Common Indicators (ECI) – Společné evropské indikátory jsou v českých podmínkách nejznámější a nejvyužívanější sadou udržitelného rozvoje na místní úrovni. Sada byla vyvinuta v roce 2001 na popud Evropské komise a byla testována v několika desítkách evro-pských měst.

Celkově je možné konstatovat, že „Plán udržitelné mobility Prahy a okolí“ nevykazuje závažné vlivy na životní prostředí či veřejné zdraví a Ministerstvo životního prostředí jako příslušný úřad podle ustanovení § 21 písm. d) zákona o posuzování vlivů na životní prostředí vydalo dne 25. 3. 2019 k návrhu souhlasné stanovisko obsahující 33 podmínek.

MČ Praha 10 má dále zpracováno několik dílčích dokumentů týkajících se dopravního řešení ve spravovaném území:

Generel cyklistických cest – aktualizace 2014

Hlavním cílem cyklistického generelu je stanovení základních principů a systému pro řešení cyklistické dopravy a rekreace na území MČ Praha 10.

Systém cyklotras na území Prahy 10 byl rozdělen na čtyři základní typy:

- páteřní trasy vycházející ze „Systému celoměstských cyklotras“,
- hlavní trasy vycházející ze „Systému celoměstských cyklotras“,
- páteřní trasy doporučené MČ Praha 10 k doplnění do „Systému celoměstských cyklotras“,
- trasy doporučené MČ Praha 10 jako doplňující k síti hlavních cyklotras vycházejících ze „Systému celoměstských cyklotras“.

Dokument slouží jako návrh směřování a způsobu rozvoje cyklistické dopravy a rekreace, podklad pro zadávání, koordinaci a řešení podrobné projektové dokumentace konkrétních záměrů a stanovuje vizi rozvoje cyklistické dopravy a rekreace na území městské části.

Chodníkový program

V rámci rozvoje veřejných prostranství městská část financovala již několik let „Chodníkový program“. Za dobu jeho fungování proběhla obnova chodníků ve více jak 60 ulicích nebo jejich částech. Účelem oprav nebyla zdaleka jen prostá výměna starého nevyhovujícího povrchu za nový. Cílem bylo též zvýšení bezpečnosti provozu především jeho pěších účastníků.

Analýza dopravy

Analýza podrobně mapuje stávající situaci s parkováním a odstavováním vozidel na jejím území. Součástí analýzy je pasportizace parkovacích kapacit na území, doplněná o demografická data, rozsáhlé dopravní průzkumy a další aspekty tématu řešení parkování. Dokumenty z oblasti dopravy zpracované MČ Praha 10 jsou ke stažení na stránkách městské části.

Silnou stránkou je podrobný a aktuální „Plán udržitelné mobility Prahy a okolí“ a jeho vyhodnocení na vliv na životní prostředí. **Slabou stránkou** je velmi malá rychlost v dokončování jakýkoliv dopravních staveb – ať se jedná o celopražské projekty jako např. dokončení vnitřního a vnějšího okruhu, ale také jakákoliv dopravní opatření, která vyžadují složitá územní či stavební řízení a schvalování. **Příležitostí** je spolupráce městské části s vedením hl. m. Prahy na realizaci dílčích akčních plánů odvozených od „Plánu udržitelné mobility“ a realizace opatření na území MČ Praha 10 na podporu udržitelné dopravy. **Příležitostí** je synchronizovat aktivity na podporu udržitelného rozvoje dopravy v MČ Praha 10 s cíli a aktivitami hl. m. Prahy a společně se zřízenými organizacemi (DPP Praha, ROPID aj.) hledat synergické efekty. Za **hrozbu** lze považovat nedostatečné uvolňování finančních prostředků na realizaci akčních plánů při zhoršení ekonomické situace.

Související informace

Referenční ID: 4.5.1 **Hodnocení:** 0 **Datum poslední aktualizace:** 29.8.2019 12:06 **Odborný garant:** Daniel Čech **Politický garant:** Filip Humplík **Štítky:** » Monitorování životního prostředí, » Plánování dopravy, » Udržitelnost životního prostředí, **Indikátory:** 4.5.A **Hodnocení Strategického plánu dopravy / udržitelné mobility podle vlivu na ŽP a zdraví,** **Koncepční a strategické dokumenty:** » Generel cyklistických cest – aktualizace, » Plán udržitelné mobility Prahy a okolí, **Analytické dokumenty:** » Analýza dopravy v klidu, aktualizace 2018, » Hodnocení SEA, Plán udržitelné mobility Prahy a okolí, » Zóny placeného stání na území MČ Praha 10 – veřejné setkání 13. 6. 2019, » Rozborová mapa parkovacích deficitů na úrovni

[základních sídelních jednotek](#), » [Rozborová mapa výskytů lokálních parkovacích deficitů na místních účelových komunikacích](#), » [Průměrné denní obsazenosti parkovacích kapacit na místních komunikacích – základní sídelní jednotky](#), » [Průměrné noční obsazenosti parkovacích kapacit na místních komunikacích – základní sídelní jednotky](#), **Webové stránky a portály:** » [Chodníkový program](#), **Zdroje:** » [MČ Praha 10](#), [Čech Daniel](#), Aktuální informace naleznete [zde](#)

Vyhodnocování vlivu dopravní zátěže na ŽP

Městská část Praha 10 nevyhodnocuje zatížení životního prostředí dopravou.

Tato problematika je řešena na úrovni hl. města Prahy. Liniové dopravní stavby jsou největším zdrojem znečištění i hluku na území městské části a tato problematika je hlavním městem dlouhodobě vyhodnocována.

Kvalita ovzduší

Emise sledovaných škodlivin z dopravy zahrnují emise měřené na křižovatkách, dále se jedná o zdroje liniové, speciální a tunely. Pod speciální zdroje se řadí čerpací stanice, parkoviště a garáže.

Aktuální [imisní mapu Prahy](#) lze interaktivně procházet. Praha na svém portálu sleduje:

- všeobecný roční index kvality ovzduší,
- modelová pole koncentrací suspendovaných částic:
 - PM10 průměrné roční koncentrace,
 - PM10 maximální 24-hodinové koncentrace,
 - PM10 36. nejvyšší hodnoty 24-hodinových koncentrací,
 - PM2,5 průměrné roční koncentrace,
- modelová pole koncentrací oxidu siřičitého:
 - SO2 průměrné roční koncentrace,
 - SO2 maximální hodinové koncentrace,
 - SO2 4. nejvyšší hodnoty 24-hodinových koncentrací,
 - SO2 25. nejvyšší hodnoty hodinových koncentrací,
- modelová pole koncentrací oxidu dusičitého:
 - NO2 průměrné roční koncentrace,
 - NO2 maximální hodinové koncentrace,
 - NO2 19. nejvyšší hodnoty hodinových koncentrací,
- modelové pole koncentrací oxidů dusíku:
 - NOx průměrné roční koncentrace,
- modelové pole koncentrací oxidu uhelnatého:
 - CO průměrné roční koncentrace,
 - CO maximální 8-hodinové koncentrace,
- modelové pole koncentrací benzenu:
 - Benzen průměrné roční koncentrace,
- modelové pole koncentrací bezo [a] pyrenu:
 - B [a] P průměrné roční koncentrace,
- modelové pole koncentrací troposférického ozónu:
 - O3 průměrné roční koncentrace,
 - O3 26. nejvyšší hodnoty 8-hodinových koncentrací,
 - O3 maximální 8-hodinové koncentrace.

Aktuální mapu [Emisí z dopravy](#) lze též interaktivně procházet na webových stránkách Institutu plánování a rozvoje hl. m. Prahy. Mapa sleduje:

- emise oxidů dusíku z dopravy:
 - Křižovatky NOx,
 - Speciální zdroje NOx,
 - Liniové zdroje NOx,
- Emise oxidu uhelnatého z dopravy:
 - Křižovatky CO,

- Speciální zdroje CO,
- Liniové zdroje CO,
- Emise PM10 z dopravy:
 - Křižovatky PM10,
 - Speciální zdroje PM10,
 - Liniové zdroje PM10.

Hluk

Praha je v působení hluku na obyvatele nejhůře postiženou oblastí České republiky. Podíl obyvatelstva zasaženého nadměrným hlukem se pohybuje těsně pod 50 % (studie SZÚ, 1994). Aktuální mapu Prahy lze nalézt na stránkách [Institutu plánování a rozvoje hl. m. Prahy](#) a lze listovat v kategoriích:

- ochranné hlukové zóny letiště Ruzyně,
- tiché oblasti dle „Akčního plánu snižování hluku pro aglomeraci Praha“,
- protihluková ochrana:
 - stěny a bariéry,
 - valy,
- hluková mapa – akustický vliv dopravní sítě – stav 2016:
 - den,
 - noc,
- Strategická hluková mapa 2017:
 - den,
 - noc.

Praha aktuálně dokončuje 3. kolo tvorby akčního plánu na snížení hluku. „[Akční plán snižování hluku aglomerace Praha 2019](#)“ je vytvořen na základě aktuální „Strategické hlukové mapy aglomerace Praha“ zaměřené na komplexní působení hluku ze silniční, tramvajové, železniční a letecké dopravy, včetně průmyslových zdrojů hluku. Vznik strategických hlukových map zajišťovalo Ministerstvo zdravotnictví ČR.

Silnou stránkou je dlouhodobé měření vlivu dopravy na stav životního prostředí hl. městem Prahy. **Slabou stránkou** je rychlost, s jakou se na úrovni Prahy problematika dopravy a životního prostředí řeší. Slabou stránkou je nedostavění vnějšího a vnitřního okruhu a přetíženost komunikací v bezprostřední blízkosti obyvatel u komunikací, které nejsou pro tak vysokou zátěž stavěné. Nedostatkem je nenastavený celopražský systém parkování, kdy postupné zavádění zón placeného stání vytlačuje parkování do míst bez zpoplatněného parkování. **Příležitostí** je urychleně dostavět dopravní stavby Prahy a tím i snížení provozu v řadě komunikací. Příležitostí je i elektromobilita. Příležitostí je realizace konkrétních a schválených opatření v nově vytvořeném dokumentu Plán udržitelné mobility Prahy a okolí. Příležitostí pro řadu lokalit je i zavedení zón placeného stání, přičemž pro jiné oblasti může znamenat hrozbu. **Hrozbou** je neustále rostoucí počet automobilové dopravy v Praze.

Související informace

Referenční ID: 4.5.2 **Hodnocení:** 0 **Datum poslední aktualizace:** 28.8.2019 18:16 **Odborný garant:** [Daniel Čech](#) **Politický garant:** [Filip Humplík](#) **Štítky:** » [Monitorování životního prostředí](#), » [Plánování dopravy](#), » [Udržitelnost životního prostředí](#), **Koncepční a strategické dokumenty:** » [Akční plán snižování hluku aglomerace Praha 2019](#), **Analytické dokumenty:** » [IPR Praha, Imisní mapy](#), » [IPR Praha, Emisní mapy](#), » [IPR Praha, Hlukové mapy](#), **Webové stránky a portály:** » [Projekt Envis, 2008–2014](#), » [Portál životního prostředí](#), **Zdroje:** » [MČ Praha 10, Čech Daniel](#), **Podněty občanů:** 7, Aktuální informace naleznete [zde](#)

Dopravní strategie/akční plán

MČ Praha 10 nemá doposud vypracován strategický plán rozvoje. Priority jsou definovány ve dvou úrovních:

- priority jednotlivých odborů,
- priority Rady MČ Praha 10 vycházející z programového prohlášení politické koalice volebního období 2018–2022.

Cíle odborů jsou stanovovány jednou ročně. V rámci metodiky a realizace systému kvality ISO 9001 jsou cíle kontrolovány a vyhodnocovány ve „Zprávě z přezkoumání systému managementu kvality Úřadu MČ Praha 10“ za konkrétní rok. Pro rok 2019 byly stanoveny v oblasti dopravy následující cíle:

- projednání „Analýzy dopravy v klidu na celém území městské části Praha 10“ a celkově problematiky možnosti zavádění zón placeného stání,
- vytipování vhodných lokalit na rozšíření parkovacích kapacit a příprava realizace vlastního vybudování parkovacích možností (parkoviště, parkovací domy, podzemní garáže aj.),
- aktivní informování občanů o dopravních opatřeních přes informační kanály městské části, komunikace přes portál „Chodci sobě“,
- ve spolupráci s Technickou správou komunikací budeme usilovat o rychlejší a systémové opravy silničních a chodníkových povrchů,
- v případě potřeby pořídit dopravní studie a následně stanovit místní úpravu provozu za účelem zvýšení bezpečnosti provozu,
- postupně regulovat možnosti nelegálního parkování (v křižovatkách, před přechody, na chodnících) pomocí systematických a fyzických opatření (změny dopravního režimu, fyzické oddělování prostoru pro pěší na stávajících komunikacích i v rámci jejich rekonstrukcí).

Dopravní priority Rady MČ Praha 10 jsou rozpracovány na celé volební období. Byly vytvořeny předběžné projektové listy a aktuálně je plánován časový harmonogram jednotlivých projektů s ohledem na dostupnost zdrojů (lidské zdroje, finanční prostředky). Jedná se o tyto projekty:

- parking SINOBO (fotbalový stadion Slavia),
- okamžité elektronické nahlašování autovraků v ulicích,
- systémové a rychlé opravy silničních a chodníkových povrchů,
- využití prvků smart cities v dopravě,
- transparentní rozvoj car / bike sharingu,
- transparentní rozvoj elektromobility,
- zóny placeného stání,
- navýšení parkovacích kapacit.

Aktuálně zpracováváný strategický plán rozvoje městské části ve své návrhové části definuje cíle i v oblasti dopravy. Realizační část bude obsahovat hrubý výhled aktivit na celé období, tedy do roku 2030.

Silnou stránkou je schopnost a znalost jednotlivých pracovníků odboru pracovat s konkrétními cíli odborů, schopnost plánovat i částečná znalost a orientace v projektovém řízení. Silnou stránkou je i posílení struktury úřadu o oddělení strategického řízení a participace. **Příležitostí** je vytvoření strategického plánu s konkrétními cíli v oblasti dopravy, synchronizaci doposud stanovených cílů s těmi aktuálně tvořícími. Velkou příležitostí je využít schopnosti úřadu v orientaci s cíli, plánováním a vyhodnocováním úkolů a projektů. Příležitostí je rovněž využít aktivit hl. m. Prahy, která vypracovala velmi podrobný strategický dokument s řadou rozpracovaných opatření a naskýtá se možnost prosadit realizaci těchto opatření v rámci městské části Praha 10. Velkou příležitostí je synergie a synergické efekty ve sladění možností a aktivit společností Technická správa komunikací, Institut plánování a rozvoje hl. m. Prahy a Dopravní podnik ve prospěch městské části.

Referenční ID: 4.5.3 **Hodnocení:** 0 **Datum poslední aktualizace:** 27.8.2019 15:04 **Odborný garant:** [Daniel Čech](#) **Politický garant:** [Filip Humplík](#) **Štítky:** » [Plánování dopravy](#), » [Strategie, plány a politiky](#), **Indikátory:** 4.5.B Opatření ke snížení zátěže z dopravy ve vazbě na strategické dokumenty městské části, **Zdroje:** » [MČ Praha 10, Čech Daniel](#), Aktuální informace naleznete [zde](#)

SWOT analýza

SWOT analýza za oblast dopravy

Silné stránky

1. silná podpora strategických dokumentů na úrovni hl. m. Prahy
2. dlouhodobé měření vlivu dopravy na stav životního prostředí hl. m. Prahy
3. úroveň integrovaného dopravního plánování v rámci hl. m. Prahy
4. posílení struktury úřadu MČ Praha 10 o Oddělení strategického řízení a participace
5. podpora aktivit k prevenci dopravních nehod (většina zaměřena na děti a mládež)
6. podpora multimodality – zlepšování přestupních vazeb a vznikem nových přestupních možností
7. interaktivní mapa míst na webu městské části o probíhajících dopravních opatřeních
8. zapojení občanů do identifikace problémových míst
9. zpracování studie možností navýšení parkovacích kapacit na území MČ Praha 10
10. optimalizace městské hromadné dopravy
11. dobré vymezení vztahu dopravy a veřejného prostoru
12. rostoucí počet přepravených osob v Pražské integrované dopravě
13. vysoký podíl kolejové dopravy na dopravních výkonech
14. zdařilé naplňování koncepce bezbariérové přístupnosti veřejné dopravy
15. technologický vývoj v oblasti mobility (vozový park, služby, aplikace ...)
16. pilotní provoz cykloboxů, spolupráce s organizacemi zabývajícími se sdílením kol
17. existence pěti nabíjecích stanic na území městské části, třech čerpacích stanic na CNG
18. koncepční dokumenty zabývající se alternativními druhy individuální dopravy či dopravou v klidu

Slabé stránky

1. nezáměr a nízká míra respektování koncepčních dokumentů
2. neexistence oficiálního pasportu problémových míst na dopravní infrastruktuře pro systematické odstraňování dopravních problémů
3. Plán udržitelné mobility hl. m. Prahy nemá dostatečnou vazbu na městskou část
4. dopravně-bezpečnostní osvětové kampaně zacílené na dospělé
5. nedokončená integrace veřejné dopravy
6. nezohledňování provozních nákladů při realizaci investičních akcí a jejich soustavný růst
7. příliš pomalé tempo snižování dopravní nehodovosti
8. kapacitní problémy na některých úsecích tramvajových tratí
9. nesouvislost cyklistických opatření
10. vnitřní dluh na údržbě stávající infrastruktury hl. m. Prahy
11. nedokončená síť Pražského a Městského okruhu (postupuje se navíc opačně)
12. přetížení komunikační sítě v určitých oblastech
13. negativní dopad automobilové dopravy (zejména emise skleníkových plynů) na kvalitu ovzduší, veřejné zdraví a životní prostředí obecně
14. nevyužívání elektromobilů pro potřeby městské části
15. chybějící dobíjecí místa pro elektrovozidla
16. zásadní deficit parkovacích kapacit na území městské části
17. parkující auta na chodnících (omezená možnost pohybu pro chodce, handicap, kočárky)
18. nedostatečný počet zásobovacích stání
19. nedostatečná kapacita P+R na Praze 10

20. zrušení P+R ve Ždánické ulici
21. špatný stav některých chodníků
22. autovraky v ulicích (Vršovice, Strašnice, Záběhlce)

Příležitosti

1. úspěšná příprava zón placeného stání – vypracování Studie zón placeného stání
2. vypracování Studie – Parkovací domy
3. komplexní navýšení parkovacích kapacit na území MČ Praha 10
4. podpora realizace dobíjecích stanic, a to i na pozemcích MČ Praha 10
5. vytvoření drážní promenády
6. ve spolupráci s Technickou správou komunikací usilovat o rychlejší a systémové opravy silničních a chodníkových povrchů
7. plánované zřízení nového P+R
8. rozvoj elektromobility osobní i veřejné dopravy (př. nekolejová doprava – elektrobusy, bateriové trolejbusy)
9. příležitost získání až 20 dobíjecích stanic PRE; výběr lokalit ve spolupráci s občany
10. realizace železničních stanic Praha-Zahradní Město a Praha-Eden, kde vznikne i kvalitní přestupní vazba na autobusy, resp. tramvaje
11. sladění možností a aktivit hl. m. Praha, Technické správy komunikací, IPR Praha a Dopravního podniku ve prospěch městské části
12. vyšší podpora dopravně-bezpečnostní prevence
13. systémové zpracování a rozčlenění tématu bezpečnosti a nastavení pravidel pro pravidelné aktivity prevence a jejich prezentaci
14. využití podnětů občanů k vytvoření aktualizovaného pasportu dopravní infrastruktury s vyznačením problémových míst a návrhem na odstranění nedostatků
15. přijetí dopravního odborníka na samosprávnou pozici v rámci Úřadu MČ Praha 10
16. zvýšení bezbariérovosti městské části a její pěší prostupnosti
17. snížení přetížení exponovaných úseků dopravní sítě
18. dokončení vnitřního i vnějšího okruhu
19. zefektivňování Pražské integrované dopravy, zvyšování komfortu a služeb veřejné dopravy
20. navýšení kapacity parkoviště Depo Hostivař (hl. město Praha)
21. vybudování parkoviště Jasmínová
22. využití prvků smart cities
23. zakotvení zvýhodnění ekologicky šetrných vozidel
24. zakotvení kritéria ekologické šetrnosti u pořizovaných vozidel městskou částí do Strategického plánu
25. příležitost spolupráce s Innogy – sídlí na Praze 10 – nabídka zápůjčky elektrovozu
26. transparentní rozvoj car/bike sharingu
27. vybudování cyklistických stezek
28. podpora akce „Do práce na kole“ a zbudování vhodné kolárny na Úřadu MČ Praha 10
29. optimalizace způsobu využívání cykloboxů
30. rostoucí obliba moderní železniční dopravy
31. vznik a zkvalitňování přestupní vazby na železniční dopravu – z nedávné minulosti rekonstrukce železniční stanice Praha-Hostivař
32. navyšování výkonu MHD ve všech trakcích veřejné dopravy vč. železniční dopravy
33. realizované kroky ke zvýšení kapacity klíčových tramvajových tratí
34. rozvoj stanice metra Skalka – nástavba nad stanicí
35. realizace bezpečnostních prvků – radarové značky
36. umožnění elektronického nahlašování autovraků v ulicích

Hrozby

1. nedostatek finančních prostředků
2. rostoucí počet automobilové dopravy v Praze
3. nekoordinovanost územního rozvoje
4. morální zastaralost právních i technických norem a jejich rigidní výklad
5. Úřad MČ Praha 10 nepůjde v oblasti udržitelné mobility příkladem

6. jednostranné zvýhodnění environmentální šetrnosti a prodražení nákladů městské části na pořízování vozidel
7. zavedení zón placeného stání pro některé lokality
8. nedostatek nabíjecích stanic v případě výrazného zvýšení podílu elektrovozidel

ZDRAVÍ

Integrace zdravotních hledisek do plánování a rozhodování

Systematické plánování dopravních služeb

V podmínkách MČ Praha 10 k systematickému plánování nedochází. Gestorem této problematiky je především hlavní město Praha, které tuto oblast řeší na celopražské úrovni.

Městská část Praha 10 se dané problematice věnuje v oblasti samosprávy.

V „Programovém prohlášení Rady MČ Praha 10 na volební období 2018–2022“ je stanoven závazek: „*Budeme podporovat praktické lékaře a specialisty, aby poskytovali služby v co největší šíři a kvalitě ve všech částech Prahy 10.*“

Dalším orgánem MČ Praha 10, který danou problematiku řeší, je Výbor sociální a zdravotní, který se zabývá všemi tématy, která souvisí s oblastí sociální a zdravotní. Řeší sociální problematiku seniorů, rodin s dětmi a osob se zdravotním postižením. Dále se zabývá hospicovou a paliativní péčí, prevencí a řešením bezdomovectví, prevencí sociálně patologických jevů a problematikou adiktologickou (zejm. prevencí zneužívání návykových látek a závislostí u dětí a mladistvých). Výbor se podílí na řešení koncepce dostupného bydlení. Zabývá se problematikou provozování pohotovostí (LPS a dětská zubní pohotovost). Spolupracuje na vzniku denního stacionáře pro seniory a nízkoprahového centra pro děti a mládež. Výbor spolupracuje v rámci procesu reformy psychiatrické péče s Magistrátem hl. m. Prahy a dalšími subjekty, kterých se toto týká. Podílí se na mezioborové spolupráci v rodinné politice, jejímž cílem je vytvořit co nejlepší prostředí pro rodinu na Praze 10. Výbor bude zprostředkovávat spolupráci a komunikaci při rekonstrukci polikliniky Malešice.

Městská část Praha 10 se oblastí zdraví zabývá mj. ve svém strategickém dokumentu „Střednědobý plán rozvoje a udržitelnosti sociálních a návazných služeb na území městské části Praha 10 na období 2017–2020“. Tento dokument je pravidelně aktualizován a konzultován v rámci procesu komunitního plánování sociálních a zdravotních služeb, se zástupci vedení MČ Praha 10 a občany, tento dokument je průběžně vyhodnocován.

Silnou stránkou je, že městská část se oblastí zdraví zabývá ve strategickém dokumentu Střednědobý plán rozvoje a udržitelnosti sociálních a návazných služeb na území městské části Praha 10. **Příležitostí** je na základě shromážděných informací zpřesnit plánování aktivit, aby optimálně reagovaly na potřeby obyvatel městské části.

Související informace

Referenční ID: 5.1.1 **Hodnocení:** 0 **Datum poslední aktualizace:** 29.8.2019 16:08 **Odborný garant:** [Pavel Petřík](#) **Politický garant:** [Filip Humplík](#) **Štítky:** » [Podpora zdraví](#), » [Zdravotní politiky a strategie](#), **Indikátory:** 5.1.C **Kompetence městské části (personální odbornost) pro podporu zdraví obyvatel, Koncepční a strategické dokumenty:** » [Střednědobý plán rozvoje a udržitelnosti sociálních a návazných služeb na území MČ Praha 10 na období 2017-2020](#), » [Programové prohlášení Rady MČ Praha 10 na volební období 2018 – 2022](#), **Zdroje:** » [MČ Praha 10, Petřík Pavel](#), » [MČ Praha 10, Výbor sociální a zdravotní](#), Aktuální informace naleznete [zde](#)

Zdraví ve strategiích MČ

Městská část Praha 10 nemá zpracován program Zdraví 21 a nevyhodnocuje cíle agendy Zdraví 21 pravidelně. V podmínkách MČ Praha 10 k systematickému plánování nedochází. Gestorem této problematiky je především hlavní město Praha, které tuto oblast řeší v celopražských podmínkách.

Městská část Praha 10 se dané problematice věnuje v oblasti samosprávy.

Oblast zdraví a zdravotních služeb je řešena v ostatních koncepčních materiálech.

Například v „Programovém prohlášení Rady městské části Praha 10 na volební období 2018–2022“ stanoven závazek „*Budeme podporovat praktické lékaře a specialisty, aby poskytovali služby v co největší šíři a kvalitě ve všech částech Prahy 10.*“

Městská část Praha 10 se oblastí zdraví zabývá mj. ve svém strategickém dokumentu „Střednědobý plán rozvoje a udržitelnosti sociálních a návazných služeb na území městské části Praha 10 na období 2017–2020“. Tento dokument je pravidelně aktualizován a konzultován v rámci procesu komunitního plánování sociálních a zdravotních služeb, se zástupci vedení MČ Praha 10 a občany, tento dokument je průběžně vyhodnocován.

Slabé stránky. Městská část nemá zpracován program Zdraví 21 a nevyhodnocuje cíle agendy Zdraví 21 pravidelně. **Příležitosti.** zaměřit se na témata Zdraví 21 v rámci pravidelné aktualizace strategie pro sociální a zdravotní služby.

Související informace

Referenční ID: 5.1.2 **Hodnocení:** 0 **Datum poslední aktualizace:** 27.8.2019 23:14 **Odborný garant:** [Pavel Petřík](#) **Politický garant:** [Michal Kočí](#) **Štítky:** » [Podpora zdraví](#), » [Zdravotní politiky a strategie](#), **Indikátory:** 5.1.B Zdraví a dopady na zdraví ve strategiích městské části a jako kritérium při hodnocení projektů, **Koncepční a strategické dokumenty:** » [Střednědobý plán rozvoje a udržitelnosti sociálních a návazných služeb na území MČ Praha 10 na období 2017-2020](#), » [Programové prohlášení Rady MČ Praha 10 na volební období 2018 – 2022](#), **Zdroje:** » [MČ Praha 10](#), [Petřík Pavel](#), Aktuální informace naleznete [zde](#)

Zdravotní plán MČ

V podmínkách MČ Praha 10 k systematickému plánování nedochází. Městská část Praha 10 pro danou problematiku nemá zpracován plán. Gestorem této problematiky je především hlavní město Praha, které tuto oblast řeší na celopražské úrovni.

Slabé stránky. MČ nemá zpracován zdravotní plán, ale vyvíjí aktivity, které jsou zaměřeny na podporu zdraví a zdravého životního stylu (**silné stránky**). **Příležitosti** je tedy vytvoření zdravotního plánu a definování priorit a cílů, které by napomohli preventivní, osvětovou a podpůrnou činností městské části systematizovat a rozvinout.

Související informace

Referenční ID: 5.1.3 **Hodnocení:** 0 **Datum poslední aktualizace:** 27.8.2019 23:18 **Odborný garant:** [Pavel Petřík](#) **Politický garant:** [Michal Kočí](#) **Štítky:** » [Zdravotní politiky a strategie](#), » [Zdravotní plán](#), **Indikátory:** 5.1.A Plánování zdravotních a souvisejících služeb v souvislosti s problémy v městské části, 5.1.B Zdraví a dopady na zdraví ve strategiích městské části a jako kritérium při hodnocení projektů, **Zdroje:** » [MČ Praha 10](#), [Petřík Pavel](#), » [MČ Praha 10](#), [Jeglík Jan](#), Aktuální informace naleznete [zde](#)

Dotační podpora Zdraví 21/Zdraví 2020

MČ Praha 10 nemá konkrétní dotační program na podporu zdraví, ale zdraví podporuje skrz jiné dotační programy nebo realizací každoročních kampaní, které jsou koordinovány a financovány z rozpočtu městské části.

Městská část Praha 10 každý rok vyhlašuje grantové řízení. V rámci dotačního programu jsou vyhlášeny také oblasti, zaměřené přímo na zdraví:

- zdravotně sociální program,
- sociální programy pro seniory a osoby se zdravotním znevýhodněním,
- adiktologické služby.

„Dotační řízení 2018“

Zastupitelstvo MČ Praha 10 schválilo návrh na rozdělení 36,3 milionů korun dotačním řízením na rok 2018. Tyto finanční prostředky byly rozděleny na projekty z oblasti kultury, sportu, mládeže a volného času, sociálních a návazných, zdravotních a adiktologických služeb, školství i ochrany životního prostředí a environmentální výchovy.

Projekty hodnotily odborné pracovní skupiny. Podány byly projekty za necelých 80 milionů Kč. Městská část Praha 10 v roce 2018 podpořila 330 nových projektů a 25 pokračujících víceletých projektů z roku 2017, dohromady za 36,3 milionů Kč.

V oblasti sociálních a návazných, zdravotních a adiktologických služeb bylo podáno 127 žádostí, hodnoceno 123 žádostí, podpořeno 117 projektů v celkové výši 8 793 000 Kč.

„Dotační řízení 2019“

Zastupitelstvo MČ Praha 10 v roce 2019 schválilo rozdělení dotace ve výši téměř 32 milionů korun.

Městská část Praha 10 podporuje subjekty působící v oblasti kultury; sportu, mládeže a volného času; sociálních a návazných, zdravotních a adiktologických služeb; školství; ochrany životního prostředí a environmentální výchovy. Na jejich činnost jim v letošním roce přispěje částkou 31 132 2000 Kč. Rozhodla o tom Rada městské části Praha 10 a Zastupitelstvo městské části Praha 10 na svém zasedání dne 25. března 2019.

I v letošním roce poputují finanční prostředky na nové projekty, a to částka 27 593 000 Kč, ale i na závazky plynoucí z pokračujících dvou a víceletých projektů z roku 2017 a 2018 ve výši 3 538 2000 Kč.

Úřad městské části obdržel celkem 442 žádostí, ale dle kritérií pro zařazení žádostí do hodnotícího řízení splnilo všechny náležitosti celkem 427 žádostí.

„Oblast sociálních a návazných, zdravotních a adiktologických služeb“

Celkově bylo podáno 120 žádostí, hodnoceno bylo 114 žádostí s celkovou požadovanou částkou 16 739 217 Kč. Poskytnutí finančních prostředků z rozpočtu MČ Praha 10 u 111 žádostí s celkovou navrženou částkou 9 098 000 Kč.

„Dotační program městské části Praha 10 pro oblast paliativní péče“

Účelem dotačního programu je:

- podpora občanů s trvalým pobytem na území MČ Praha 10, kterým je poskytována paliativní péče ve formě lůžkového nebo mobilního hospice,
- podpora poskytovatelů zdravotních služeb, kteří poskytují hospicovou lůžkovou nebo mobilní paliativní péči občanům MČ Praha 10.

Smyslem tohoto dotačního programu, který byl schválen usnesením Rady MČ Praha 10 č. 771 ze dne 5. 10. 2017 je poskytnutí finančních prostředků provozovatelům hospiců, kteří na základě žádosti mohou čerpat dotaci pro občany s trvalým pobytem na území městské části Prahy 10. Tímto dojde ke snížení nákladů pacienta, který využívá výše uvedených služeb. Na základě žádosti poskytovatele je na jednoho občana poskytnuta dotace ve výši 200 Kč na jeden ošetrovací den, v případě, že ze strany poskytovatele, dojde ke snížení platby za služby uživateli paliativní péče, nejvýše však v částce 200 Kč. Výše dotace tak závisí na výši poskytnuté slevy pacientovi max. 400 Kč. Doba této podpory činí max. 60 kalendářních dnů. Celkově bylo k 30. 6. 2019 vyplaceno 1 121 2966 Kč a bylo podpořeno 184 pacientů z městské části Praha 10.

Městská část Praha 10 také poskytuje individuální podporu provozovatelům zdravotní péče

Zastupitelstvo MČ Praha 10 schválilo dne 25. 7. 2018 poskytnutí finančních prostředků z rozpočtu městské části Praha 10 ve výši 950 000 Kč Fakultní nemocnici Královské Vinohrady, státní příspěvkové organizaci, IČO:

00064173 se sídlem Šrobárova 1150/50, 100 34 Praha 10, na úhradu nákladů spojených s pracovní pozicí paliativního lékaře na základě žádosti o poskytnutí individuální dotace.

Rada MČ Praha 10 schválila dne 12. 9. 2018 poskytnutí finančních prostředků z rozpočtu městské části Praha 10 ve výši 30.000 Kč Fakultní nemocnici Královské Vinohrady, státní příspěvkové organizaci, IČO: 00064173 se sídlem Šrobárova 1150/50, 100 34 Praha 10, na úhradu nákladů spojených se zajištěním supervize pro paliativní tým 1. interní kliniky FNKV na základě žádosti o poskytnutí individuální dotace.

Silné stránky. MČ Praha 10 nemá dotační program přímo zaměřený na podporu aktivit Zdraví 21, ale skrze pravidelné dotační programy podporuje různorodé sociálně-zdravotní projekty (**silné stránky**). **Příležitosti** je snahu dotační podpory více systematizovat s ohledem na dlouhodobý plán Zdraví 21 a připravovaný strategický plán MČ Praha 10.

Související informace

Referenční ID: 5.1.4 **Hodnocení:** 0 **Datum poslední aktualizace:** 29.8.2019 13:20 **Odborný garant:** [Pavel Petřík](#) **Politický garant:** [Michal Kočí](#) **Štítky:** » [Podpora zdraví](#), » [Dotační programy](#), **Indikátory:** 5.1.A Plánování zdravotních a souvisejících služeb v souvislosti s problémy v městské části, 5.1.B Zdraví a dopady na zdraví ve strategiích městské části a jako kritérium při hodnocení projektů, **Webové stránky a portály:** » [Dotační řízení, Praha 10](#), **Zdroje:** » [MČ Praha 10](#), [Petřík Pavel](#), Aktuální informace naleznete [zde](#)

Plnění cílů Zdraví 21/Zdraví 2020

Městská část Praha 10 nemá zpracován program Zdraví 21 a nevyhodnocuje cíle pravidelně. V podmínkách MČ Praha 10 k systematickému plánování nedochází. Gestorem této problematiky je především hlavní město Praha, které tuto oblast řeší v celopražských podmínkách.

Městská část Praha 10 se dané problematice věnuje v oblasti samosprávy.

Lze však kontaktovat, že již nyní částečně naplňuje MČ Praha 10 svými aktivitami cíle, které byly stanoveny v rámci akčních plánů pro implementaci národní strategie Zdraví 2020, a to následující:

AP 1 Podpora pohybové aktivity

V rámci svých samosprávných aktivit MČ Praha 10 realizuje:

- [Kurzy Nordic Walking](#)
Pro širokou veřejnost jsou určeny kurzy Nordic Walking. Výhodou kolektivních lekcí je podpůrná a motivační síla skupiny. Přítomnost certifikovaných trenérů zaručuje výuku a procvičování správné techniky chůze s hůlkami, správné nastavení a zacházení s hůlkami. V roce 2018 bylo realizováno zatím 10 lekcí Nordic Walkingu (k 26. 6. 2018).
- [Plavání pro seniory](#)
MČ Praha 10 nabízí seniorům starším 60 let bezplatné plavání v plaveckém bazénu sportovního areálu Slavia. Možnost návštěvy plaveckého bazénu ve sportovním areálu Slavia je občanům starším šedesáti let věku umožněna prostřednictvím jednorázové plavenky. Losování o bezplatné plavání v plaveckém bazénu sportovního areálu Slavia bude probíhat jednou za tři měsíce a plavenky budou vydávány vždy na následující tři měsíce dopředu, takže zájemci nebudou muset chodit na losování každý měsíc, ale jen třikrát do roka. V rámci každého losování bude seniorům z městské části Praha 10 rozdáno 1 000 kusů plavenek. Držitel plavenky je oprávněn navštívit plavecký stadion Slavia v hodinách určených pro veřejnost v čase, který mu bude vyhovovat. Jedna plavenka opravňuje držitele k návštěvě plaveckého bazénu na 90 minut.
- **Rekondiční cvičení pro seniory a senior box**
Skupinové rekondiční cvičení pomáhá zlepšit fyzickou kondici a načerpat novou energii. Cvičení pro seniory probíhá pod dohledem zkušeného lektora, který názorně předvádí a napomáhá správnému provádění jednotlivých cviků. Do lekcí jsou zařazeny i různé balanční pomůcky potřebné pro provádění rehabilitačních cviků. Ke cvičení jsou využívány velké gymnastické míče pro rehabilitaci

páteře. Dále jsou do programu zařazeny spinální cviky, oscilační pohyby a další metody. V hodině se používají overbally (malé míče), posilovací gumičky, protahovací pásy.

Cvičí se při klidné hudbě, neběhá se a neskáče. Cvičení probíhá ve Sportcentru10, ve Vršovických třikrát týdně.

- **Jóga v Malešickém parku**
Jóga v Malešickém parku probíhá od května do září od 17.30 hodin pro začátečníky a od 18.30 pro pokročilé pod širým nebem, což dodá jógovému cvičení jiný nádech než cvičení ve studiích. V zimních měsících se lekce jógy pořádají v SPŠ Na Třebešíně.
- **„Aktivní desítka“**
V rámci projektu „Aktivní desítka“ probíhají na území Prahy 10 každý měsíc sportovní turnaje určené nejenom pro závodníky, ale také pro rodiny s dětmi. Na každé akci je domluven doprovodný program.
- **Letní pobyty seniorů**

AP 3 Duševní zdraví

Za důležitou oblast prevence považuje městská část také prevenci sociálního vyloučení. Součástí tohoto tématu je problematika bezdomovectví. Smyslem aktivit v této oblasti je základní pomoc osobám ohroženým sociálním vyloučením z důvodu ztráty bydlení, a tím i ochrana veřejnosti před sociálně patologickými jevy, které jsou s bezdomovectvím spojeny. Součástí prevence je jak spolupráce s Městskou policií, tak s organizacemi, které působí v oblasti snižování rizik spojených s bezdomovectvím a poskytují sociální pomoc lidem bez přístřeší. MČ Praha 10 v současné době podporuje terénní sociální práci s osobami bez přístřeší, která je na území městské části pravidelně zajišťována terénními pracovníky organizace NADĚJE. Vedle sociálního poradenství je osobám bez přístřeší nabízena základní materiální pomoc a pomoc se zdravotním ošetřením. Prostřednictvím dotačního řízení MČ Praha 10 podporuje i další vybrané organizace, které poskytují cílové skupině služby v terénu.

AP 4 Omezení zdravotně rizikového chování

Městská část Praha 10 se dlouhodobě zaměřuje na prevenci nežádoucích sociálních jevů, a to především aktivitami v oblastech prevence rizikového chování dětí a mládeže, prevence důsledků sociálního vyloučení, prevence kriminality a protidrogové prevence. S cílem vytvořit podmínky pro systematickou a účinnou prevenci rizikového chování dětí a mládeže nechala Městská část Praha 10 v letech 2011 a 2012 zpracovat analýzu trávení volného času neorganizovaných dětí a mládeže na území Prahy 10. Analýza byla provedena přímo v ulicích Prahy 10. Na základě výsledků analýzy byl připraven terénní program pro tuto cílovou skupinu.

Za důležitou oblast prevence považuje městská část také *prevenci sociálního vyloučení*. Součástí tohoto tématu je problematika bezdomovectví. Smyslem aktivit v této oblasti je základní pomoc osobám ohroženým sociálním vyloučením z důvodu ztráty bydlení, a tím i ochrana veřejnosti před sociálně patologickými jevy, které jsou s bezdomovectvím spojeny. Součástí prevence je jak spolupráce s Městskou policií, tak s organizacemi, které působí v oblasti snižování rizik spojených s bezdomovectvím a poskytují sociální pomoc lidem bez přístřeší. MČ Praha 10 v současné době podporuje terénní sociální práci s osobami bez přístřeší, která je na území městské části pravidelně zajišťována terénními pracovníky organizace NADĚJE. Vedle sociálního poradenství je osobám bez přístřeší nabízena základní materiální pomoc a pomoc se zdravotním ošetřením. Prostřednictvím dotačního řízení MČ Praha 10 podporuje i další vybrané organizace, které poskytují cílové skupině služby v terénu.

V rámci *protidrogové prevence* zajistila MČ Praha 10 *terénní program pro uživatele návykových látek*. Tento program mírní škody (především zdravotní), které závislost na návykových látkách způsobuje. Smyslem programu je poskytovat sociální poradenství, motivovat uživatele k pozitivním změnám v životním stylu a předcházet zdravotním komplikacím uživatelů návykových látek. Prostřednictvím dotačního řízení MČ Praha 10 podporuje i další služby určené dětem a dospělým ohroženým závislostmi (adiktologická ambulance, Centrum pro rodinu, aj.).

AP 5 Snižování zdravotních rizik ze životního a pracovního prostředí

Životní prostředí je pro městskou část klíčovým pojmem. Průběžně se věnuje projektům:

- „Významné stromy Prahy 10“,
- dotace na přeměnu vytápění,

- sběrný komunálního odpadu,
- sběr elektroodpadu,
- sběr kovových obalů,
- mobilní svoz nebezpečných odpadů,
- nádoby na použitý textil,
- bioodpady a kompostéry,
- údržba zeleně – sekání trávy.

Proběhla revitalizace velkých parků:

- Malinová – Chrpová,
- U Vršovického nádraží,
- Malešický park.

Dále byly realizovány významné projekty na podporu méně energeticky náročných budov atd.

AP 8 Zvýšení kvality, dostupnosti a efektivity následné, dlouhodobé a domácí péče

Městská část Praha 10 prostřednictvím své příspěvkové organizace Centrum sociální a ošetrovatelské pomoci v Praze 10, p. o. CSOP v rámci rozsahu nabízených služeb a počtu jeho klientů je jedním z největších poskytovatelů sociálních služeb na území hlavního města Prahy. Organizace nabízí široké spektrum služeb pro více cílových skupin – rodiny s dětmi (středisko služeb pro děti a rodiče), středisko osobní hygieny (využíváno i osobami bez přístřeší) atd. Hlavní cílovou skupinou, na kterou je organizace zaměřena, jsou senioři, kterým poskytuje zejména tyto uvedené služby: 3 domovy pro seniory; 2 domovy se zvláštním režimem; odlehčovací služby; dům s byty zvláštního určení (140 bytových jednotek); pečovatelská služba; domácí zdravotní péče; půjčovna kompenzačních pomůcek; 5 klubů seniorů a jiné volnočasové aktivity pro seniory (výlety, rekreace, plavání); 2 střediska osobní hygieny. Činnost organizace a nabídka jejích služeb je pozitivně vnímána veřejností a je plně v souladu se „Střednědobým plánem rozvoje a udržitelnosti sociálních a návazných služeb na území městské části Praha 10 na období 2017–2020“.

Dále městská část Praha 10 zajišťuje následnou dlouhodobou péči, a to prostřednictvím své příspěvkové organizace Léčebna dlouhodobě nemocných Vršovice, p. o. LDN Vršovice poskytuje pacientům následnou dlouhodobou péči, když v objektu je k dispozici celkem 89 lůžek. Organizace stabilně vykazuje obsazenost lůžek v rozmezí 93–98 %. O hospitalizaci v LDN Vršovice je mezi pacienty zájem, i přesto, že jsou v zde vybírány poplatky za nadstandardní ubytovací služby. LDN Vršovice, resp. ředitel, se snaží o posílení dobrého jména organizace, a to jak mezi odbornou, tak i laickou veřejností. Pro zlepšení celkové pohody všech klientů i jejich návštěv byly na pozemcích ve vnitrobloku upraveny dvě zahrady, kde jsou opakovaně pořádány kulturní akce a jiné terapeutické aktivity. Zahrady jsou průběžně udržovány.

Dotační program MČ Praha 10 pro oblast paliativní péče

Viz kapitola Dotační podpora Zdraví 21/Zdraví 2020.

Oblast sociálních a návazných, zdravotních a adiktologických služeb

Viz kapitola Dotační podpora Zdraví 21/Zdraví 2020.

AP 9 Zajištění kvality a bezpečí poskytovaných zdravotních služeb

Městská část Praha 10 investuje do zvyšování kvality nabízených zdravotních služeb. Například:

- rekonstrukce Polikliniky Malešice – od ledna 2019 probíhá rekonstrukce objektu polikliniky, jejímž cílem je nabídnout lékařům a pacientům odpovídající moderní zázemí a větší komfort. Rekonstrukce je rozdělena na dvě etapy. V roce 2019 proběhne renovace první poloviny kliniky, v roce 2020 pak druhé.
- provoz LDN Vršovice – objekt byl v roce 2008 zcela moderně zrenovován, čímž bylo vybudováno pracoviště, které má k dispozici moderní vybavení, v objektu je k dispozici celkem 89 lůžek.

AP 12 Rozvoj zdravotní gramotnosti

- [Zážitkové kurzy První pomoci s Prahou 10](#)
Jedná se o celodenní kurz a účastník se formou zážitku učí jak postupovat při poskytování první pomoci,
- [Den IZS](#)
Den, při kterém se mohl každý populárně naučnou formou naučit jak se zachovat v náročných životních situacích. V rámci této preventivní osvětové akce proběhlo představení práce a techniky záchranných složek: Policie ČR; Městská policie hl. m. Prahy; Hasičský záchranný sbor hl. m. Prahy; Hasičský záchranný sbor Dopravního podniku hl. m. Prahy; Zdravotnická záchranná služba hl. m. Prahy; BESIP; ZdrSem – kurzy 1. pomoci zážitkem.

MČ nevyhodnocuje cíle Zdraví 21 (**slabá stránka**), řadu cílů však pravidelně plní skrze služby, které sama poskytuje nebo jejichž poskytování finančně podporuje (**silná stránka**). **Příležitostí** je zohlednění cílů Zdraví 21 v cílech připravovaného strategického plánu Prahy 10.

Související informace

Referenční ID: 5.1.5 **Hodnocení:** 0 **Datum poslední aktualizace:** 27.8.2019 23:55 **Odborný garant:** [Pavel Petřík](#) **Politický garant:** [Michal Kočí](#) **Štítky:** » [Podpora zdraví](#), » [Zdravotní politiky a strategie](#), **Indikátory:** 5.1.A Plánování zdravotních a souvisejících služeb v souvislosti s problémy v městské části, 5.1.B Zdraví a dopady na zdraví ve strategiích městské části a jako kritérium při hodnocení projektů, 5.1.C Kompetence městské části (personální odbornost) pro podporu zdraví obyvatel, **Konceptní a strategické dokumenty:** » [Střednědobý plán rozvoje a udržitelnosti sociálních a návazných služeb na území MČ Praha 10 na období 2017-2020](#), **Analytické dokumenty:** » [Vyhodnocení plnění priorit Střednědobého plánu rozvoje a udržitelnosti sociálních a návazných služeb na území městské části Praha 10 na období 2017-2020 za období 2017-2018](#), **Zdroje:** » [MČ Praha 10](#), [Petřík Pavel](#), Aktuální informace naleznete [zde](#)

Vyhodnocování cílů Zdraví 21/Zdraví 2020

Městská část Praha 10 nemá zpracován program Zdraví 21 a nevyhodnocuje cíle pravidelně. V podmínkách MČ Praha 10 k systematickému plánování nedochází. Gestorem této problematiky je především hlavní město Praha, které tuto oblast řeší na celopražské úrovni.

Městská část Praha 10 se dané problematice věnuje v oblasti samosprávy.

Rada městské části Praha 10 se danou problematikou zabývá ve svém Programovém prohlášení na volební období 2018–2022. Problematikou zdraví se také zabývá Výbor sociální a zdravotní zabývající se všemi tématy, které souvisí s oblastí sociální a zdravotní. Řeší sociální problematiku seniorů, rodin s dětmi, osob se zdravotním postižením. Dále se zabývá hospicovou a paliativní péčí, prevencí a řešením bezdomovectví, prevencí sociálně patologických jevů a problematikou adiktologie (zejména prevencí zneužívání návykových látek a závislostí u dětí a mladistvých). Výbor se podílí na řešení koncepce dostupného bydlení. Spolupracuje na vzniku denního stacionáře pro seniory a nízkopražského centra pro děti a mládež. Výbor spolupracuje v rámci procesu reformy psychiatrické péče s Magistrátem hl. m. Prahy a dalšími subjekty, kterých se toto týká. Podílí se na mezioborové spolupráci v rodinné politice, jejímž cílem je vytvořit co nejlepší prostředí pro rodinu na Praze 10. Výbor bude zprostředkovávat spolupráci a komunikaci při rekonstrukci polikliniky Malešice.

Dále stěžejní podporou je podpora spolupráce s Léčebnou dlouhodobě nemocných Vršovice, p. o., jejímž je MČ Praha 10 zřizovatelem, také dochází ke spolupráci s praktickými lékaři, kteří mají ordinaci na území MČ Praha 10, tyto jsou pravidelně informováni o nabízených sociálních službách a novinkách na Praze 10.

Městská část Praha 10 se oblastí zdraví zabývá mj. ve svém strategickém dokumentu „Střednědobý plán rozvoje a udržitelnosti sociálních a návazných služeb na území městské části Praha 10 na období 2017–2020“. Tento dokument je pravidelně aktualizován a konzultován v rámci procesu komunitního plánování sociálních a zdravotních služeb, se zástupci vedení MČ Praha 10 a občany, tento dokument je průběžně vyhodnocován.

Dále se oblastí zdraví částečně zabývá dokument, který byl dne 4. 10. 2018 schválen Radou městské části „Opatření MČ Praha 10 k naplňování priorit v oblasti sociálních a návazných služeb na období 2019–2020“, kde jednou z oblastí je podpora služeb podporující setrvání občanů v domácím prostředí a podpora služeb pro dospělé osoby sociálně vyloučené a sociálním vyloučením ohrožené.

Silná stránka. MČ nevyhodnocuje cíle Zdraví 21 (**slabá stránka**), řadu cílů však pravidelně plní skrze služby, které sama poskytuje, nebo jejichž poskytování finančně podporuje. **Příležitosti.** Zdraví 21 představuje dlouhodobý program ke zlepšování zdravotního stavu obyvatelstva ČR, na který je možné se zaměřit v rámci osvěty i pravidelné aktualizace strategie pro sociální a zdravotní služby.

Související informace

Referenční ID: 5.1.6* **Hodnocení:** 0 **Datum poslední aktualizace:** 28.8.2019 23:56 **Odborný garant:** Pavel Petřík **Politický garant:** Michal Kočí **Štítky:** » Podpora zdraví, » Zdravotní politiky a strategie, **Koncepční a strategické dokumenty:** » Střednědobý plán rozvoje a udržitelnosti sociálních a návazných služeb na území MČ Praha 10 na období 2017-2020, » Opatření MČ Praha 10 k naplňování priorit v oblasti sociálních a návazných služeb na období 2019-2020, » Akční plán městské části Praha 10 na období 2019-2020 – prováděcí dokument ke Střednědobému plánu rozvoje a udržitelnosti sociálních a návazných služeb na území městské části Praha 10 na období 2017-2020, » Programové prohlášení Rady MČ Praha 10 na volební období 2018 – 2022, **Zdroje:** » MČ Praha 10, Petřík Pavel, Aktuální informace naleznete [zde](#)

Podpora zdraví a prevence nemocí

Spolupráce s NNO v oblasti zdraví

Spolupráce MČ Praha 10 v oblasti dané problematiky je na dobré úrovni. Městská část Praha 10 spolupracuje s poskytovateli zdravotní péče a několika úrovních:

- MČ Praha 10 podporuje organizace v rámci grantového řízení, zejména v oblasti Oblast sociálních a návazných, zdravotních a adiktologických služeb. Například v roce 2019 bylo podáno 120 žádostí, hodnoceno 114 žádostí s celkovou požadovanou částkou 16 739 2177 Kč a poskytnuty finanční prostředky z rozpočtu MČ Praha 10 u 111 žádostí s celkovou navrženou částkou 9 098 000 Kč
- Je navázána velmi dobrá spolupráce Fakultní nemocnicí Královské Vinohrady, státní příspěvková organizace, které MČ Praha 10 poskytla významnou finanční podporu, tzv. individuální dotace na rozvoj paliativního týmu v nemocnici I. interní kliniky:
 - 2017 – náklady spojené s pracovní pozicí paliativní zdravotní sestra Schváleno na základě usnesení ZMČ č. 17/20/2017 ze dne 11. 9. 2017 (500 000 Kč),
 - 2018 – náklady spojené s pracovní pozicí paliativní lékař. Schváleno na základě usnesení Zastupitelstva MČ Praha 10 č. 22/4/2018 ze dne 25. 7. 2018 (950 000 Kč)
 - 2018 – náklady spojené s činností supervizora. Schváleno na základě usnesení Rady MČ Praha 10 č. 724 ze dne 12. 9. 2018 (30 000 Kč)
- V rámci dotačního programu Paliativní péče je navázána úzká spolupráce s poskytovateli mobilní a lůžkové hospicové péče zajišťující služby pro občany městské části Praha 10, a to zejména s Cesta domů, z. ú.; Hospic Štrasburk; Most k domovu, z. ú.; „Soft palm“, spolek; Tři, o. p. s. atd.
- Městská část Praha 10 realizovala ve spolupráci s Centrem paliativní péče, z. ú., konferenci „Spolupráce v paliativní péči“ a to na základě objednávky č. OSO/0827/2018. Konference proběhla dne 19. 9. 2018 a zúčastnilo se jí 118 z 51 organizací – z 16 lékařů, 23 zdravotních sester, 24 sociálních pracovníků, 9 ředitelů organizací a dále koordinátoři služeb, nemocniční kaplan, psychologové, zástupce Ministerstva zdravotnictví a několik studentů. Konference byla realizována jako součást komplexního rozvoje paliativní péče v Praze 10. Jejím cílem bylo:

- umožnit poskytovatelům relevantních zdravotních a sociálních služeb vzájemné seznámení a porozumění možnostem spolupráce,
- představit strategii rozvoje paliativní péče v Praze 10,
- zlepšit možnost dostupnosti paliativní péče pro občany Prahy 10, díky propojení služeb, a navázání kontaktů a prohloubení spolupráce s organizacemi.

Celá konference se setkala s pozitivním ohlasem naprosté většiny účastníků. Vnímáme, že konference přispěla k navázání neformálních vztahů mezi účastníky a vedla ke sdílení jejich zkušeností v paliativní péči, což bylo z jedním z hlavních cílů.

- MČ Praha 10 dále úzce spolupracuje svými příspěvkovými organizacemi, v oblasti poskytování zdravotních služeb, a to Léčebna dlouhodobě nemocných Vršovice, p. o. a Centrum sociální a ošetrovatelské pomoci v Praze 10, p. o. spolupráce zejména spočívá ve financování provozu těchto organizací, metodickou podporou a prezentováním jejich služeb. Léčebna dlouhodobě nemocných (LDN) je významným poskytovatelem dlouhodobé následné péče, disponuje kapacitou 74 lůžek (42 nadstandardních a 32 standardních). LDN se podílí na osvětové činnosti a propaguje své služby v rámci akcí MČ Praha 10, např. Veletrh sociálních a návazných služeb. V objektu se nachází velká multifunkční místnost, tak na rozloze 95 m² nabízí možnosti konání přednášek či školení. CSOP je významným poskytovatelem sociálních a návazných služeb na území MČ Praha 10, v rámci tohoto širokého spektra služeb, zajišťuje mj. službu domácí zdravotní péče. CSOP má za tímto účelem uzavřené smlouvy s několika zdravotními pojišťovnami.
- MČ Praha 10 spolupracuje s poskytovateli ambulantní a praktické péče. Praktickým lékařům je pravidelně do jejich ordinací distribuován Katalog sociálních a návazných služeb poskytovaných občanům městské části, lékaři jsou pravidelně zváni na osvětové akce pořádané městskou částí Praha 10. Každoročně taktéž plošně oslovujeme lékaře s informacemi o činnosti odboru sociálního a výzvou ke spolupráci v zájmu jejich pacientů. Rada městské části Praha 10 ve svém Programovém prohlášení na volební období 2018–2022 závazek „Budeme podporovat praktické lékaře a specialisty, aby poskytovali služby v co největší šíři a kvalitě ve všech částech Prahy 10.“
- MČ Praha 10 dále úzce spolupracuje s ambulantními specialisty a praktickými lékaři v rámci objektu Polikliniky Malešice, jehož je MČ Praha 10 vlastníkem. V současné době dochází k významné rekonstrukci objektu, jejímž výsledkem bude moderní lékařské pracoviště.
- MČ Praha 10 spolupracuje provozovatelem zdravotnických služeb, Vršovická zdravotní, a. s. která zajišťuje specializované ambulantní pracoviště (chirurgie, ortopedie, kardiologie, interna, rehabilitační zařízení) a lůžkové oddělení následné rehabilitační péče.
- Spolupráce s Českým červeným křížem – MČ Praha 10 pravidelně dvakrát ročně pořádá ve spolupráci s touto organizací slavnostní odpoledne věnované bezpříspěvkovým dárcům krve. V průběhu akce jsou předávány medaile za bezplatné odběry a upomínkové předměty. Slavnostního předávání ocenění bezpříspěvkovým dárcům krve se vždy účastní zástupci vedení MČ Praha 10 a zástupci ČČK.

Silné stránky. Městská část spolupracuje a finančně podporuje řadu subjektů zabývajících se podporou zdraví. Další **příležitostí** rozvoje je prohlubovat současnou spolupráci s výše uvedenými subjekty a navazovat nové kontakty s dalšími subjekty poskytujícími tyto služby.

Související informace

Referenční ID: 5.2.1 **Hodnocení:** 1 **Datum poslední aktualizace:** 28.8.2019 18:53 **Odborný garant:** [Pavel Petřík](#) **Politický garant:** [Michal Kočí](#) **Štítky:** » [Podpora zdraví](#), » [Spolupráce](#), **Indikátory:** 5.2.E Podpora NNO a dalších organizací zabývajících se zdravím, 5.2.F Spolupráce s podnikatelskou sférou v oblasti zdraví, **Koncepční a strategické dokumenty:** » [Programové prohlášení Rady MČ Praha 10 na volební období 2018 – 2022](#), **Zdroje:** » [MČ Praha 10](#), [Petřík Pavel](#), Aktuální informace naleznete [zde](#)

Preventivní akce na podporu zdraví

Městská část Praha 10 se dané problematice věnuje v rámci svých samosprávných projektů a dále podporuje osvětové akce prostřednictvím svého dotačního programu.

Mezi významné akce zaměřené na podporu zdravého životního stylu patří:

- [Nordic walking](#),
- [kurzy trénování paměti pro seniory](#),
- stejně jako v roce 2017 byly i v jarním období 2018 lekce obohaceny o pohybové aktivity směřující k posílení kondice seniorů, každá lekce trvala dvě hodiny, jednu hodinu pohybové aktivity a jednu hodinu trénování paměti. Kurzy jsou seniory velmi oblíbeny, a proto byly realizovány i na podzim 2018,
- počítačové kurzy pro seniory,
- [plavání pro seniory](#),
- rekondiční cvičení pro seniory a senior box,
- jóga v Malešickém parku,
- „Aktivní desítka“ – v rámci projektu Aktivní desítka probíhají na území Prahy 10 každý měsíc sportovní turnaje určené nejenom pro závodníky, ale také pro rodiny s dětmi. Na každé akci je domluven doprovodný program,
- [letní pobyty seniorů](#),
- [zážitkové kurzy první pomoci s Prahou 10](#),
- [Den IZS](#),
- podpora bezpříspěvkových dárců krve: MČ ve spolupráci s Českým červeným křížem pravidelně dvakrát ročně pořádá ve spolupráci s touto organizací slavnostní odpoledne věnované bezpříspěvkovým dárcům krve. V průběhu akce jsou předávány medaile za bezplatné odběry a upomínkové předměty. Slavnostního předávání ocenění bezpříspěvkovým dárcům krve se vždy účastní zástupci vedení MČ Praha 10 a zástupci ČČK.

Další Preventivní osvětové akce se taktéž konají v rámci mateřských škol, základních škol a domovů pro seniory provozované zřízenou organizací Centrum sociální a ošetrovatelské pomoci v Praze 10, p. o.

Silné stránky. MČ Praha 10 realizuje každoročně různé akce na podporu zdraví a zdravého životního stylu, o které je uspokojivý zájem ze strany cílových skupin. **Příležitosti.** Uvedené aktivity a akce by vždy měly korespondovat s aktuální potřebou občanů MČ Praha 10. Lze využít místní agendu 21 ke konání preventivních akcí.

Související informace

Referenční ID: 5.2.2 **Hodnocení:** 1 **Datum poslední aktualizace:** 29.8.2019 13:21 **Odborný garant:** [Pavel Petřík](#) **Politický garant:** [Michal Kočí](#) **Štítky:** » [Podpora zdraví](#), » [Zdravý život](#), » [Dotační programy](#), **Indikátory:** 5.2.C Činnosti věnované aktivnímu stárnutí, 5.2.A Preventivní akce zaměřené na podporu zdraví a zdravého životního stylu, **Zdroje:** » [MČ Praha 10](#), [Petrík Pavel](#), Aktuální informace naleznete [zde](#)

Podpora aktivit podporujících nekouření

Na území MČ Praha 10 se od roku 2017 nachází pouze nekuřácké provozovny, jak vyplývá ze zákona č. 65/2017 Sb.

MČ Praha 10 tuto otázku komplexně neřeší, avšak realizuje Střednědobý plán rozvoje a udržitelnosti sociálních a návazných služeb na území městské části Praha 10 na období 2017–2020. Mj. je zde terénní program pro děti a mládež, cílem kterého je předcházet sociálně rizikovému chování a s tím souvisejícím problémům jako je vandalství, užívání návykových látek, jejich prodej aj. Další aktivitou na území MČ Praha 10 byla při příležitosti [Světového dne bez tabáku](#), který každoročně vyhláší dne 31. 5. Světová zdravotnická organizace jako součást kampaně proti kouření, které dnes v ČR představuje jedno z nejvýznamnějších rizik, v areálu Fakultní nemocnice Královské Vinohrady (dále FNKV) osvětová akce pro širokou veřejnost.

Ve školách zřizovaných MČ Praha 10 se konají besedy o negativním vlivu kouření na zdraví se zaměřením na děti a mládež.

Silnou stránkou je realizace besed na dané téma. Jako **slabá stránka** je vnímán nekomplexní přístup k tématu. **Hrozbu** představuje nárůst počtu dětí užívajících tabák a další návykové látky. **Příležitost** tkví v zintenzivnění osvěty ve školních zařízeních o škodlivosti kouření.

Související informace

Referenční ID: 5.2.3 **Hodnocení:** 0 **Datum poslední aktualizace:** 29.8.2019 16:07 **Odborný garant:** Pavel Petřík **Politický garant:** Michal Kočí **Štítky:** » Kouření, » Podpora zdraví, » Zákaz kouření, **Indikátory:** 5.2.D **Aktivity na podporu nekuřáckého prostředí, Webové stránky a portály:** » Komunitní plánování sociálních služeb MČ Praha 10 (webový portál), **Zdroje:** » MČ Praha 10, Petřík Pavel, Aktuální informace naleznete [zde](#)

Počet hřišť a podpora pohybu dětí

V rámci MČ Praha 10 se nachází 77 **dětských hřišť**, 15 sportovišť pro míčové hry, 22 fitness ploch, 1 cyklopark, 1 volnočasový areál (Gutovka).

Veřejně přístupná dětská hřiště v Praze 10 mají zajištěnou základní správu a údržbu smluvní firmou. Součástí správy hřišť je také pravidelná kontrola technického stavu herního vybavení. Tato kontrola je nastavena tak, aby odpovídala bezpečnostním požadavkům norem, které se danou problematikou zabývají. Jednou týdně se provádí základní vizuální obhlídka, jejímž účelem je zjistit závažnější viditelná poškození, která vznikají běžným provozem nebo záměrným poškozením. Tato obhlídka je ještě doplněna nárazovou kontrolou pracovníků úřadu a zaměstnanců firmy, kteří zajišťují pravidelný úklid hřiště. Samozřejmě je správné, pokud na závady upozorní i samotní uživatelé hřiště, tzn. většinou rodiče malých návštěvníků. Další kontrola je nazývána jako provozní. A probíhá jednou za čtvrt roku. Tato kontrola je již podrobnější a zaměřuje se na prověření funkčnosti a stability herních prvků, především s ohledem na jejich opotřebení. Roční, hlavní, kontrolu již provádí osoba s požadovanou atestací a měla by prověřit celkovou úroveň bezpečnosti herního zařízení. Jejím výsledkem pak může být i doporučení na výměnu herních prvků.

V posledních letech se MČ Praha 10 zaměřuje na obnovu sportovišť pro míčové hry (např. na Vrátkovské, Tuchorazské, Gollově), dále výstavbu workoutových hřišť (např. v Olšinách, Bezručových sadech, Heroldových sadech).

Úpravy herních ploch, zařízení a dětských hřišť se řídí normovými požadavky dle ČSN EN 1176 „Zařízení dětských hřišť“, ČSN EN 1177 „Povrch dětského hřiště tlumící náraz – Stanovení kritické výšky pádu“ a ČSN EN 15312 „Víceúčelová sportovní zařízení s volným přístupem“, z metodiky Státního zdravotního ústavu ČR „Zásady provozu volných hracích ploch“ CHŽP 35-112/07-110 které podrobně rozvádějí příslušné právní předpisy vztahující se k dané problematice.

Silnou stránkou je rovnoměrné rozmístění ploch po celém území MČ Praha 10, naopak **slabou stránkou** nedostatek finančních prostředků na pravidelnou údržbu a rekonstrukce dosluhujících ploch. Jako **hrozbu** je možné vnímat vandalismus, nedodržování návštěvních řádů. Za **příležitost** lze považovat možnou obnovu zbývajících doposud málo využívaných ploch. Nové vývojové trendy např. parkourové hřiště. To vyžaduje investovat více finančních prostředků do údržby a rekonstrukce, optimalizovat počet ploch. **Příležitostí** je také zapojení veřejnosti do rozhodování, co má vzniknout v jejich okolí.

Související informace

Referenční ID: 5.2.4 **Hodnocení:** 1 **Datum poslední aktualizace:** 27.8.2019 22:36 **Odborný garant:** Petr Uher **Politický garant:** Jana Komrsková **Štítky:** » Aktivity pro děti, » Hřiště, » Sport a volný čas, » Sport, pohybové aktivity a místní rekreace, » Sportovní hřiště, **Indikátory:** 5.2.B Dětská hřiště a zařízení pro

fyzickou aktivitu dospělých, **Zdroje:** » [MČ Praha 10, Uher Petr](#), » [MČ Praha 10, Uher Petr](#), **Podněty občanů:** [49](#), Aktuální informace naleznete [zde](#)

Sportoviště pro dospělé a podpora pohybu obyvatel

Na území MČ Praha 10 se nachází 15 sportovišť pro míčové hry, 22 fitness ploch (senior fitness, statické prvky).

Veřejně přístupná [dětská hřiště](#) v Praze 10 mají zajištěnou základní správu a údržbu smluvní firmou. Součástí správy hřišť je také pravidelná kontrola technického stavu herního vybavení.

V posledních letech se MČ Praha 10 zaměřila na obnovu sportovišť pro míčové hry, např. na Vrátkovské, Tuchorazské, Gollově, dále výstavbu workoutových hřišť např. v Olšinách, Bezručových sadech, Heroldových sadech, senior prvků např. v Křenické, Jabloňové, Malešickém parku.

Problematiku hřišť právně ukotvuje norma ČSN EN 15312 „Víceúčelová sportovní zařízení s volným přístupem“ a metodika Státního zdravotního ústavu ČR „Zásady provozu volných hracích ploch“ CHŽP 35-112/07-110, které podrobně rozvádějí příslušné právní předpisy vztahující se k dané problematice.

Silné stránky představují rovnoměrné rozmístění ploch po celém území MČ Praha 10. **Slabé stránky** jsou nedostatek finančních prostředků na pravidelnou údržbu a rekonstrukce dosluhujících ploch. **Hrozby** působí vandalismus, nedodržování návštěvních řádů, při provozu obtěžování hlukem. **Příležitosti** jsou obnova zbývajících doposud málo využívaných ploch. Nové vývojové trendy např. parkourové hřiště, disk golf. V budoucnu by MČ Praha 10 měla optimalizovat počet ploch, investovat více finančních prostředků do údržby a rekonstrukcí a zapojit veřejnost do rozhodování, co má vzniknout v jejich okolí.

Související informace

Referenční ID: 5.2.5 **Hodnocení:** 1 **Datum poslední aktualizace:** 27.8.2019 22:34 **Odborný garant:** Petr Uher **Politický garant:** Jana Komrsková **Štítky:** » [Hřiště](#), » [Sport, pohybové aktivity a místní rekreace](#), » [Zdraví seniorů](#), **Webové stránky a portály:** » [Veřejné prostory Prahy 10](#), **Zdroje:** » [MČ Praha 10, Uher Petr](#), » [MČ Praha 10, Uher Petr](#), **Podněty občanů:** [16](#), Aktuální informace naleznete [zde](#)

Podpora aktivního stárnutí

Městská část Praha 10 se věnuje problematice demografického vývoje soustavně. A reaguje na vzrůstající počet seniorů s trvalým bydlištěm na území MČ Praha 10. MČ se do počtu seniorů řadí mezi obce s největším počtem obyvatel seniorského věku.

Mezi významné aktivity a činnosti patří:

- zabezpečení provozu **Centra sociální a ošetřovatelské pomoci v Praze 10**, které je příspěvkovou organizací MČ Praha 10. Centrum sociální a ošetřovatelské pomoci v rámci rozsahu nabízených služeb a počtu jeho klientů je jedním z největších poskytovatelů sociálních služeb na území hlavního města Prahy. Organizace nabízí široké spektrum služeb pro více cílových skupin – rodiny s dětmi (středisko služeb pro děti a rodiče), středisko osobní hygieny (využíváno i osobami bez přístřeší) atd. Hlavní cílovou skupinou, na kterou je organizace zaměřena, jsou senioři, kterým poskytuje zejména tyto uvedené služby: 3 domovy pro seniory; 2 domovy se zvláštním režimem; odlehčovací služby; dům s byty zvláštního určení (140 bytových jednotek); pečovatelská služba; domácí zdravotní péče; půjčovna kompenzačních pomůcek; 5 klubů seniorů a jiné volnočasové aktivity pro seniory (výlety, rekreace, plavání); 2 střediska osobní hygieny.
- MČ Praha 10 na své náklady vybudovala v letech 2012–2013 dvě nové budovy, ve kterých poskytuje **pobytové sociální služby**, a to:

- objekt U Vršovického nádraží (domov pro seniory s kapacitou 46 lůžek a odlehčovací služba 5 lůžek),
- objekt Vršovický zámeček (domov pro seniory 22 lůžek, domov se zvláštním režimem 41, odlehčovací služba 4).
- Městská část se snaží reagovat na poptávku sociálních a návazných služeb tím, že podporuje poskytovatele sociálních služeb působících na Praze 10, **formou dotačního řízení**. Městská část Praha 10 také podporuje subjekty působící v oblasti kultury; sportu, mládeže a volného času; sociálních a návazných, zdravotních a adiktologických služeb; školství; ochrany životního prostředí a environmentální výchovy. Podrobněji viz kapitola Dotační podpora Zdraví 21/Zdraví 2020. Městská část Praha 10 aktivně spolupracuje s organizacemi, které se zaměřují na aktivní stárnutí seniorů a jejich potřeby.
- V rámci procesu komunitního plánování sociálních služeb je zřízena mj. pracovní skupina Senioři, která detailně sleduje potřeby této cílové skupiny. Jejími členy jsou zástupci občanů, představitelé radnice a zástupci poskytovatelů sociálních služeb. Dále byla zpracována:
 - „Analýza potřeb občanů ve vazbě k procesu komunitního plánování sociálních a návazných služeb na území MČ Praha 10 – fáze I“,
 - „Opatření MČ Praha 10 k naplňování priorit v oblasti sociálních a návazných služeb na období 2019-2020“,
 - „Vyhodnocení plnění priorit Střednědobého plánu rozvoje a udržitelnosti sociálních a návazných služeb na území městské části Praha 10 na období 2017–2020 za období 2017–2018“,
 - „Akční plán městské části Praha 10 na období 2019–2020“ – prováděcí dokument ke „Střednědobému plánu rozvoje a udržitelnosti sociálních a návazných služeb na území městské části Praha 10 na období 2017–2020“.

Dále městská část Praha 10 realizuje aktivity na podporu aktivního stárnutí a zdravého životního stylu:

- Nordic walking,
- kurzy trénování paměti pro seniory,
- stejně jako v roce 2017 byly i v jarním období 2018 lekce obohaceny o pohybové aktivity směřující k posílení kondice seniorů, každá lekce trvala dvě hodiny, jednu hodinu pohybové aktivity a jednu hodinu trénování paměti. Kurzy jsou seniory velmi oblíbeny, a proto byly realizovány i na podzim 2018,
- počítačové kurzy pro seniory,
- plavání pro seniory,
- rekondiční cvičení pro seniory a senior box,
- jóga v Malešickém parku.

Letní pobyty seniorů v Krkonoších jsou určeny pro seniory z Prahy 10. Městská část Prahy 10 pořádá pobyt pro seniory Prahy 10 v Horském hotelu na Černé Hoře, Jánské Lázně; Strava: Plná penze, odpolední káva a zákusek; s programem: Procházky, celodenní výlety, tematické přednášky a další aktivity; za zvýhodněnou cenu.

Kupříkladu v roce 2017 byly realizovány následující akce MČ Praha 10:

- zahradní slavnost v Domova pro seniory Zvonková – účast: cca 100 seniorů,
- pět koncertů v domovech seniorů u příležitosti Mezinárodního dne seniorů – účast: cca 400 seniorů,
- pět vánočních koncertů v domovech seniorů – účast: cca 400 seniorů,
- květiny pro seniory v domovech pro seniory – 1. jarní den – účast: cca 1.000 seniorů,
- PC kurzy pro seniory (jaro + podzim = 11 kurzů) – účast: cca 100 seniorů,
- pobyty seniorů – účast: celkem 150 seniorů,
- kurz „Trénování paměti pro seniory“ (jaro + podzim = 7 kurzů) – účast: cca 100 seniorů,
- finanční gramotnost pro seniory (jaro + podzim = 4 kurzy) – účast: cca 45 seniorů,
- Nordic walking: počet účastníků za 25 lekcí byl 500 seniorů (maximální kapacita 40 lidí na lekci, z toho polovina seniorů),
- plavanky: počet účastníků zapojených do losování plavek činil 1 100 seniorů (v každém losování cca tři plavanky na seniora),

- rekondiční cvičení pro seniory: na sportovní aktivitě se účastnilo 1 245 seniorů (maximální kapacita 15 seniorů na lekci),
- „Senior – box“: na této sportovní aktivitě se účastnilo 630 seniorů (maximální kapacita 15 seniorů na lekci),
- vánoční balíčky pro seniory v domovech pro seniory: 1 000 ks.

Dále MČ Praha 10 pořádá Zážitkové kurzy první pomoci a Den Integrovaného záchranného systému (IZS).

Jednou z priorit MČ Praha 10 je pomoc seniorům setrvat co nejdéle v jejich domácím prostředí. Jedná se o například:

- **Příspěvek na tísňovou péči:**
Občané MČ Praha 10 mohou od roku 2014 žádat o finanční dar, jímž městská část podporuje uživatele sociální služby tísňová péče. Hlavním cílem projektu je podpořit osamělé seniory a osoby se zdravotním postižením, jež mají trvalé bydliště na území MČ Praha 10 a využívají tísňovou péči, a to prostřednictvím registrovaného poskytovatele sociální služby.
Hlavním cílem projektu Úřadu MČ Praha 10 je podpořit osoby znevýhodněné v důsledku vysokého věku, zdravotního postižení, osamělosti a užívající službu tísňové péče od registrovaného poskytovatele sociální služby ve smyslu zákona č. 108/2006 Sb., o sociálních službách.
Na tento projekt je v rozpočtu MČ Prahy 10 na rok 2019 alokováno 200 tis. Kč.

MČ Praha 10 poskytuje finanční dar:

- osobám, které v roce 2019 pořídily zařízení tísňové péče,
- osobám, které v roce 2019 užívají službu a hradí její provoz.

Poskytování finančních darů se řídí zásadami, které Rada MČ Praha 10 schválila usnesením č. 473 ze dne 26. 5. 2015.

MČ Praha 10 zajišťuje občanům se sníženou schopností mobility a orientace **bezplatnou službu dopravy**. Služba je určena zejména držitelům průkazů TP, ZTP nebo ZTP/P s trvalým bydlištěm na území MČ Praha 10.

- **Pojízdný úřad** je určen pro osoby nad 75 let. Na základě objednávky této služby, přijedou zaměstnanci úřadu ke klientovi domů popř. do zdravotnického zařízení, kde s nimi úřední záležitosti vyřídí. Tato služba funguje dlouhodobě a je naším cílem její udržitelnost.
- **Zajištění provozu pečovatelské služby**, která je realizována prostřednictvím Centra sociální a ošetrovatelské pomoci v Praze 10, p. o. V roce 2018 bylo v péči 1481 klientů.
Pečovatelská služba je terénní (vykonávaná v domácnosti klienta) nebo ambulantní (vykonávána v zařízeních Centra sociální a ošetrovatelské pomoci v Praze 10, p. o.) služba poskytovaná podle zákona o sociálních službách občanům. Pomáhá seniorům, osobám se zdravotním postižením nebo rodinám s dětmi, které potřebují z důvodu nepříznivé sociální situace pravidelnou pomoc jiné fyzické osoby. Cílem pomoci pečovatelské služby je zejména možnost setrvání v domácím prostředí, pomoc k vytvoření psychické a fyzické pohody a umožnit žít život mezi blízkými a přáteli.

Významným poskytovatelem klubových aktivit i jednorázových akcí je Centrum sociální a ošetrovatelské pomoci v Praze 10, p. o., které realizuje v rámci pěti klubů pro seniory jednorázové i klubové aktivity, a to zejména pro seniory. Kluby jsou otevřeny celoročně s výjimkou letních měsíců července a srpna, kdy většina seniorů opouští město. Kluby mohou navštěvovat bezplatně všichni senioři z Prahy 10. Kluby:

- Klub Sámova 7, Vršovice, Praha 10,
- Klub Zvonková 6, Záběhllice, Praha 10,
- Klub Karpatská 19, Vršovice, Praha 10,
- Klub Počernická 64, Malešice, Praha 10,
- Klub Na Louži 19, Vršovice, Praha 10.

Silné stránky. Z výše uvedeného vyplývá, že MČ Praha 10 dlouhodobě, systematicky a významnou částkou podporuje poskytovatele služeb, které svou činností navazují na registrované sociální služby. MČ Praha 10 si uvědomuje, že není efektivní, aby poskytovala všechny potřebné služby svým občanům sama, ale je mnohem žádoucí společně s poskytovateli vytvářet síť služeb tak, aby byla flexibilní k potřebám občanů Prahy 10, kteří se ocitli v nepříznivé sociální situaci. MČ Praha 10 i nadále

upřednostňuje zajištění návazných služeb formou podpory poskytovatelů výše uvedených služeb v rámci dotačního řízení MČ Praha 10 a zvýhodněného nájemného. **Příležitosti.** MČ Praha 10 plánuje udržet stávající podobu podpory komunitních a rodinných center, a to včetně klubových aktivit a jednorázových akcí pro seniory a osoby se zdravotním postižením. Uvedené aktivity a akce by vždy měly korespondovat s aktuální potřebou občanů MČ Praha 10. MČ Praha 10 plánuje i v následujícím období hledat možnosti zajištění bydlení pro osoby v nepříznivé sociální situaci a podporovat stávající formy získání a udržení bydlení. V případě potřeby plánuje zahájit i aktivity spojené s koncepcí sociálního bydlení a rozvíjet spolupráci s neziskovými organizacemi v této oblasti. Současně je vhodné udržet stávající počet 140 bytů v Domě spokojeného žití, 102 lůžek registrované sociální služby domov pro seniory a 68 lůžek registrované sociální služby domov se zvláštním režimem.

Související informace

Referenční ID: 5.2.6 **Hodnocení:** 1 **Datum poslední aktualizace:** 29.8.2019 13:21 **Odborný garant:** Pavel Petřík **Politický garant:** Michal Kočí **Štítky:** » Demografický vývoj, » Stárnutí obyvatel, **Koncepční a strategické dokumenty:** » Opatření MČ Praha 10 k naplňování priorit v oblasti sociálních a návazných služeb na období 2019-2020, » Akční plán městské části Praha 10 na rok 2015 – prováděcí dokument ke Střednědobému plánu rozvoje a udržitelnosti sociálních a návazných služeb na území městské části Praha 10 na období 2014-2016, **Analytické dokumenty:** » Analýza potřeb občanů ve vazbě k procesu komunálního plánování sociálních a návazných služeb na území MČ Praha 10, » Vyhodnocení plnění priorit Střednědobého plánu rozvoje a udržitelnosti sociálních a návazných služeb na území městské části Praha 10 na období 2014-2016 za rok 2015, » Vyhodnocení plnění priorit Střednědobého plánu rozvoje a udržitelnosti sociálních a návazných služeb na území městské části Praha 10 na období 2017-2020 za období 2017-2018, **Zdroje:** » MČ Praha 10, Petřík Pavel, Aktuální informace naleznete [zde](#)

Výchova ke zdraví ve školách

V rámci rozpočtu mají školy finanční prostředky na rozvoj dětí, které využívají na plavání, bruslení, preventivní aktivity (primární prevence, selektivní prevence apod.), sportovní aktivity, školy v přírodě pro ZŠ apod. Z vyúčtování je zřejmé, kolik prostředků na tyto aktivity bylo použito. Kladnou stránkou je pravomoc ředitele školy rozhodnout, na co prostředky prioritně využije, může jednat operativně.

Dále školy využívají aktivit externích organizací, které nabízejí screening řeči, zraku apod., setkání se záchranáři, hasiči, policií; zájmové aktivity dětí realizované ve školách podporující zdravý životní styl.

Silné stránky. Školy mají možnost účastnit se různých dle vlastního uvážení a v reakci na aktuální situaci. **Příležitostí** do budoucna je v rámci místní Agendy 21 realizovat osvětové a preventivní akce ve školských zařízeních.

Související informace

Referenční ID: 5.2.7 **Hodnocení:** 0 **Datum poslední aktualizace:** 29.8.2019 16:06 **Odborný garant:** Pavel Petřík **Politický garant:** David Kašpar **Štítky:** » Aktivity pro děti a mládež, » Zdravý životní styl, » Vzdělávání a osvěta, **Indikátory:** 5.2.A Preventivní akce zaměřené na podporu zdraví a zdravého životního stylu, **Koncepční a strategické dokumenty:** » Koncepce primární prevence rizikového chování dětí a mládeže v MČ P10, **Zdroje:** » MČ Praha 10, Petřík Pavel, Aktuální informace naleznete [zde](#)

Diskuse a průzkumy v oblasti podpory zdraví

Dotazníková akce, která by byla zaměřena přímo na zlepšení zdraví, v poslední době neproběhla. Potřeby ve vztahu ke zdraví jsou zjišťovány spíše okrajově, např. v procesu komunitního plánování sociálních a návazných služeb.

Slabou stránkou je, že diskusní a dotazníková šetření na téma zdraví nejsou městskou částí pořádána. Vhodnou **příležitostí** by mohla být realizace právě takového dotazníkového šetření či setkání s veřejností.

Související informace

Referenční ID: 5.2.8 **Hodnocení:** 0 **Datum poslední aktualizace:** 27.8.2019 20:30 **Odborný garant:** Pavel Petřík **Politický garant:** Michal Kočí **Štítky:** » Podpora zdraví, » Průzkumy, **Indikátory:** 5.1.A Plánování zdravotních a souvisejících služeb v souvislosti s problémy v městské části, **Koncepční a strategické dokumenty:** » Střednědobý plán rozvoje a udržitelnosti sociálních a návazných služeb na území MČ Praha 10 na období 2017-2020, **Zdroje:** » MČ Praha 10, Petřík Pavel, Aktuální informace naleznete [zde](#)

Informování občanů o možnostech zapojení

Městská část Praha 10 má pro sociální a zdravotní oblast zřízen samostatný webový portál „Desítka pomáhá“. Na tomto portálu je na většině stran dostupný modul „Ptejte se“. Zde mohou občané klást otázky k sociální a zdravotní oblasti. Tento portál je hojně využíván, ročně je položeno cca 100 dotazů ze sociální a zdravotní oblasti. Výzva k zapojení do činnosti pracovních skupin v rámci plánování sociálních a návazných služeb je stále opakovaně zveřejňována na zmíněném portálu a zároveň v informačních tiskovinách Odboru sociálního. MČ využívá také aplikaci Mobilní rozhlas a informačních SMS.

Silnou stránkou je silné zaměření městské části na rozvoj vlastního informačního portálu. **Příležitostí** je využít pro odpovědi na nejčastěji se opakující otázky také tištěné periodikum MČ Praha 10. Očekává se větší informovanost občanů (větší dopad) a zároveň zvýšení zájmu o tuto oblast.

Související informace

Referenční ID: 5.2.9 **Hodnocení:** 1 **Datum poslední aktualizace:** 27.8.2019 19:24 **Odborný garant:** Pavel Petřík **Politický garant:** Michal Kočí **Štítky:** » Komunikace mezi veřejnou správou, občany a dalšími subjekty (participace), **Indikátory:** 5.1.A Plánování zdravotních a souvisejících služeb v souvislosti s problémy v městské části, **Webové stránky a portály:** » Sociální a zdravotní portál MČ Praha 10, **Zdroje:** » MČ Praha 10, Petřík Pavel, Aktuální informace naleznete [zde](#)

Zdraví obyvatel

Střední délka života

MČ Praha 10 zadala zpracování demografického průzkumu již v roce 2012. Prognóza týkající se střední délky života obyvatel městské části byla zpracována ve studii „Perspektivy vývoje obyvatelstva městské části Praha 10 na období 2012–2035“.

Demografický vývoj reprezentovaný změnami početní velikosti a věkové struktury obyvatelstva je určován porodností, úmrtností a v případě menších a migračně otevřených územních celků, k nimž správní území MČ Praha 10 jednoznačně patří, i migrací.

Data ze studie lze navíc ověřit a porovnat s aktuálními údaji ČSÚ. Je třeba počítat s proměnnými ve specifikaci populace v MČ Praha 10 oproti údajům za hl. m. Prahu.

Aktuální údaje pro pražské muže a ženy z roku 2018, poskytnuté ČSÚ vykazují lehký pokles dožití oproti předpokladu, pro ženy je to 82,4 a pro muže 77,5 roku dožití při narození vycházející ze studie pro Prahu 10. Tento údaj se odvíjí od celkového počtu a stáří populace v Praze 10.

Střední délka života při narození, nebo také naděje dožití při narození se váže k celkovému posouzení úrovně

úmrtnosti při užití údajů ze studie v roce 2012.

Střední délka života neboli naděje dožití udává průměrný počet let, který prožije osoba při zachování úmrtnostních poměrů daného období.

Při odhadu perspektivního vývoje sledované populace se přihlíží k očekávanému vývoji v početně větších populačních celcích. Struktura a charakter obyvatelstva MČ Praha 10 jsou částečně poplatné významné obytné funkci tohoto administrativního celku. Věková struktura obyvatel odráží historii bytové výstavby a osídlování území MČ Praha 10 nejméně v průběhu posledního století. Staršímu bytovému fondu odpovídá věková struktura starší než je věková struktura obyvatel Prahy jako celku.

Silnou stránkou je neustále se zvyšující naděje dožití u mužů i žen. Tento trend lze potvrdit i na základě porovnání s aktuálními údaji z ČSÚ. **Příležitost** tkví zejména v podpoře zdravého životního stylu, tedy i v rámci osvětových a preventivních akcí pořádaných např. místní Agendou 21.

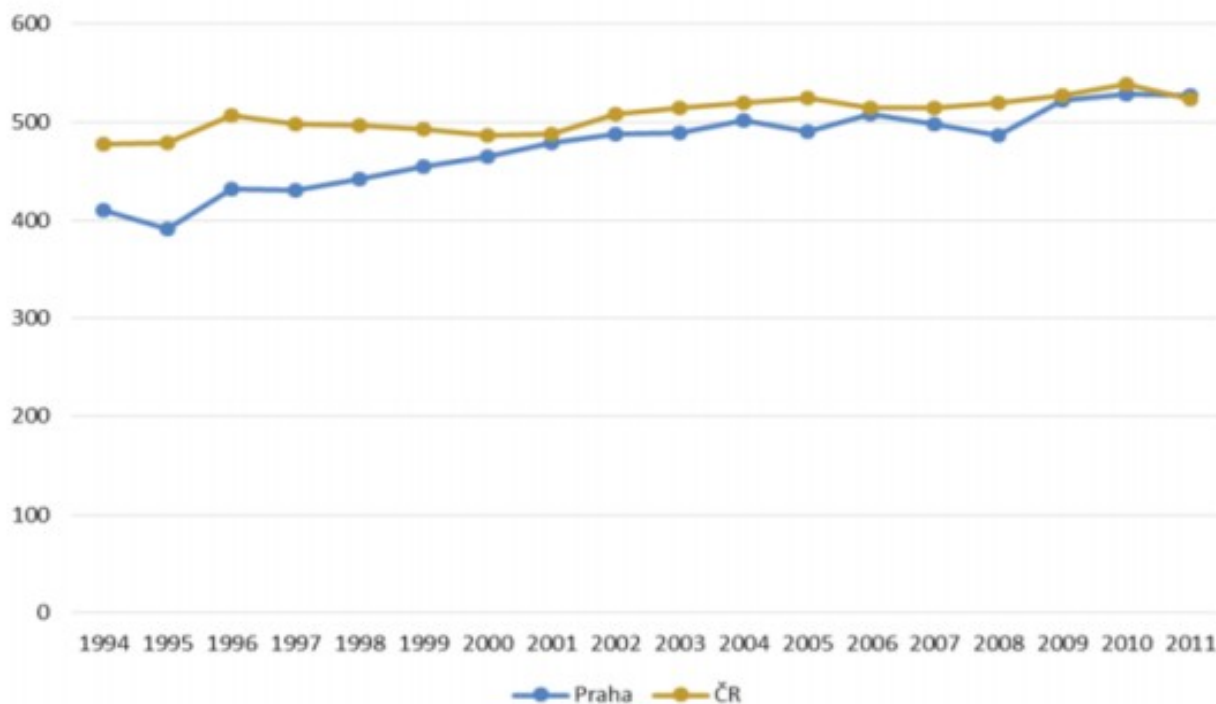
Související informace

Referenční ID: 5.3.1 **Hodnocení:** 0 **Datum poslední aktualizace:** 28.8.2019 17:56 **Odborný garant:** Pavel Petřík **Politický garant:** Michal Kočí **Štítky:** » Demografický vývoj, » Stárnutí obyvatel, **Indikátory:** 5.3.A Střední délka života při narození, **Analytické dokumenty:** » Perspektivy vývoje obyvatelstva městské části Praha 10 na období 2012–2035, » Naděje dožití ve Středočeském kraji 2017, ČSÚ, » Úmrtnostní tabulky za ČR, regiony soudržnosti a kraje 2016–2017, **Zdroje:** » MČ Praha 10, Petřík Pavel, Aktuální informace naleznete [zde](#)

Incidence zhoubných novotvarů

MČ Praha 10 se touto problematikou přímo nezabývá – jedná se o působnost hlavního města Prahy. MČ Praha 10 má k dispozici tyto dostupné údaje:

Obr. 6 Vývoj incidence novotvarů bez diagnózy C44 (jiný zhoubný novotvar kůže) u mužů v ČR a v Praze v letech 1994–2011 (zdroj: ÚZIS ČR)



Incidence, je v epidemiologii počet nově nemocných za časový úsek a stanovuje pravděpodobnost onemocnění s určitou diagnózou, respektive zdravotní kondici v danou chvíli. Diagnóza C44 označuje

melanom a jiné zhoubné novotvary kůže. Budeme vycházet ze zadané otázky a tuto diagnózu při zpracování údajů vynecháme.

Je třeba ještě připomenout, že Český statistický úřad podle § 19 odst. 2 zákona č. 89/1995 Sb., o státní statistické službě, oznamuje s účinností od 1. ledna 2018 aktualizaci TNM klasifikace zhoubných novotvarů. Pro svá specifika je dg. C44 vyřazována z analýz, aby nezkrášlovala informace o onkologických onemocněních jako celku.

Vysvětlení zkratky TNM a její klasifikace

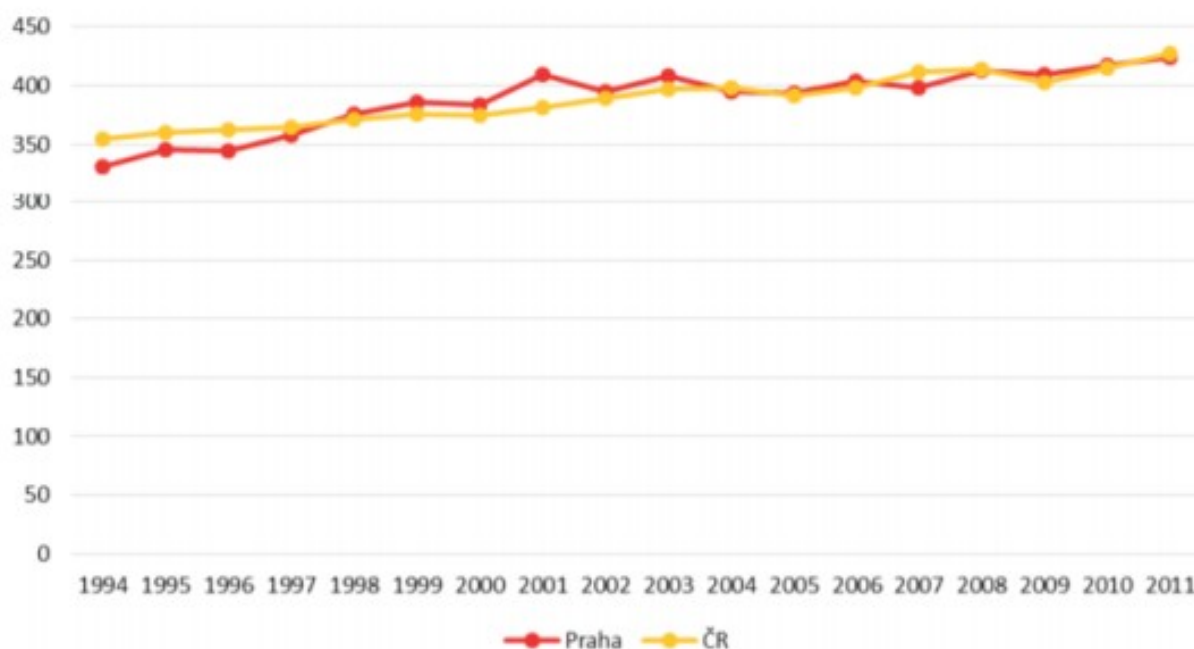
T-primární tumor: TX = nelze hodnotit, Tis = karcinom in situ, T0 = nádor není přítomen, T1 až T4 = popis rozsahu nádoru, jeho velikosti a/nebo vztahu k okolním strukturám.

N-regionální lymfatické uzliny: NX = nelze hodnotit, N0 = uzliny nejsou postiženy nádorem, N1 až N3 = popis postižení lymfatických uzlin a rozsah takového postižení.

M-vzdálené* metastázy: MX = nelze hodnotit, M0 vzdálené metastázy nepřítomny, M1 vzdálené metastázy přítomny, může být upřesněn orgán, do kterého nádor metastazoval, např. M1pul = přítomny metastázy v plicích.

Pro lepší představu o vývoji vybraných novotvarů přikládáme dva grafy a tabulku.

Obr. 7 Vývoj incidence novotvarů bez diagnózy C44 (jiný zhoubný novotvar kůže) u žen v ČR a v Praze v letech 1994–2011 (zdroj: ÚZIS ČR)



Tab. 8 Incidence novotvarů podle diagnóz v hlavní městě Praze v letech 2015 a 2016 (zdroj: ÚZIS ČR)

Diagnóza	Muži – celkový počet	Ženy – na 100 000 mužů	Celkem [%]	Celkový počet	Na 100 000 žen	[%]	Celkem
Zhoubné bez dg. C44 (dg. C00–C97) – 2016	3 450	558,9	62,6	3 384	516,3	59,9	6 834
Zhoubné bez dg. C44 (dg. C00–C97) – 2015	3 528	576,3	64,1	3 453	531	61	6 981
Zhoubné bez dg. C44 – 2014	3 673	–	–	3 545	–	–	7 218
Zhoubné bez dg. C44 – 2013	3 558	–	–	3 575	–	–	7 133

Po porovnání údajů z dostupných zdrojů mají zhoubné novotvary v Praze druhou nejčastější příčinu úmrtí. Celkově mají muži lehce větší procentuální zastoupení. Roli hraje také věk, který se vyprofiloval v incidenci onemocnění na 45.–49. rok života. Po dosažení tohoto věku se nárůst u obou pohlaví urychluje. Hlavní město Praha ve srovnání s celou ČR vykazuje nadprůměrné počty onemocnění u obou pohlaví.

Slabé stránky. MČ Praha 10 se touto problematikou přímo nezabývá. A v rámci hlavního města Prahy ve srovnání s celou ČR se vyskytují nadprůměrné počty onemocnění u obou pohlaví. **Příležitostí** do budoucna je více popularizovat doporučení zahrnutá v dokumentu Evropský kodex proti rakovině (European Code Against Cancer) skrze komunikační kanály MČ Praha 10, možností je také zapojit se, případně podpořit, některé osvětové kampaně spojené s touto problematikou.

Související informace

Referenční ID: 5.3.2 **Hodnocení:** 0 **Datum poslední aktualizace:** 29.8.2019 16:05 **Odborný garant:** [Pavel Petřík](#) **Politický garant:** [Michal Kočí](#) **Štítky:** » [Veřejné zdraví](#), » [Monitorování zdraví](#), **Indikátory:** 5.3.D Výskyt zhoubných novotvarů, **Zdroje:** » [MČ Praha 10](#), [Petřík Pavel](#), Aktuální informace naleznete [zde](#)

Výskyt sexuálně přenosných chorob

MČ Praha 10 tuto oblast přímo neovlivňuje, jelikož spadá do gesce hl. m. Prahy.

Z dostupných veřejných zdrojů víme, že došlo ke snížení evidovaných případů výskytu syfilis, kapavky a dalších sexuálních přenosných nemocí v roce 2017 o 13, celkem 92, oproti roku 2016, kdy bylo evidováno 105 případů, tak jak je zřejmé z přiložené tabulky.

Počet hlášených pohlavních onemocnění – absolutně

Tab. 9 Hlášené případy pohlavních nemocí – ženy (zdroj: Hygienická stanice hl. m. Prahy)

Rok	Syfilis	Kapavka	Lymfogranulova venereum	Celkem
2016	8	13	0	21
2017	4	12	0	16

Tab. 10 Hlášené případy pohlavních nemocí – muži (zdroj: Hygienická stanice hl. m. Prahy)

Rok	Syfilis	Kapavka	Lymfogranulova venereum	Celkem
2016	26	55	3	84
2017	31	44	1	76

Tab. 11 Hlášené případy pohlavních nemocí – celkem (zdroj: Hygienická stanice hl. m. Prahy)

Rok	Syfilis	Kapavka	Lymfogranulova venereum	Celkem
2016	34	68	3	105
2017	35	56	1	92

Z údajů poskytnutých Hygienickou stanicí hlavního města Prahy bylo zjištěno, že v Praze bylo v roce 2018 celkem 327 případů syfilis, z toho 280 u mužů (převážně MSM) a 37 u žen; kapavky bylo hlášeno 535

případů z toho 435 u mužů (MSM) a 100 u žen. Lymfogranuloma venereum (MSM) bylo hlášeno 16 případů u mužů, 8 z nich bylo HIV pozitivních.

Slabé stránky. Problematika nespadá do gesce městských částí. **Silné stránky.** Dle zjištění Hygienické stanice hl. m. Prahy došlo k mírnému poklesu výskytu pohlavně přenosných nemocí. **Příležitosti** do budoucna je podporovat dostupnou zdravotní péči a obyvatelům městské části (i v rámci školských zařízení) zprostředkovávat v rámci místní Agendy 21 preventivní a osvětové aktivity zaměřené na zdraví.

Související informace

Referenční ID: 5.3.3 **Hodnocení:** 0 **Datum poslední aktualizace:** 28.8.2019 17:55 **Odborný garant:** [Pavel Petřík](#) **Politický garant:** [Michal Kočí](#) **Štítky:** » [Podpora zdraví](#), » [Monitorování zdraví](#), **Indikátory:** 5.3.I Nově hlášená sexuálně přenosná onemocnění (syfilis, kapavka), **Zdroje:** » [MČ Praha 10](#), [Petřík Pavel](#), Aktuální informace naleznete [zde](#)

Výskyt alimentárních chorob

Tato problematika je sledována na úrovni krajů, tedy i pro hl. m. Prahu jako celek a celou republiku, ne na úrovni jednotlivých městských částí. V ČR patří salmonelóza i kampylobakteriíza mezi povinně hlášená onemocnění podle vyhlášky MZ ČR č. 473/2008 Sb.

Aktuální údaje výskytu pro hl. m. Prahu pro obě onemocnění. Je zřejmé, že uvedené údaje jsou na velmi nízké úrovni, ale očekává se navýšení hodnot v letním období.

Tab. 12 Aktuální údaje za duben 2019, Praha (zdroj: Hygienická stanice hl. m. Prahy)

Kód	Diagnóza	Praha
A04.5	Kampylobakteriíza	121
A02	Salmonelóza	46

Z údajů poskytnutých Hygienickou stanicí hlavního města Prahy bylo zjištěno, že nemocnost obyvatel u salmonel a campylobacterů je ovlivněna počtem zdrojů nálezů v drůbežích chovech. Po důrazných veterinárních opatření v chovech klesl počet salmonelóz – v roce 2011 bylo hlášeno 711 případů. Dovozem masa však patrně došlo k navýšení – v roce 2017 bylo hlášeno již 1 046 případů onemocnění a v roce 2018 celkem 821 případů. V letošní roce se Hygienické stanici hlavního města Prahy podařilo zachytit salmonelly přímo v drůbežím mase. Lze tedy předpokládat, že k snížení počtu hlášených onemocnění opět nedojde. Obdobná situace je u campylobacterů, kde nejvyšší počet hlášených onemocnění v Praze byl v roce 2016, kdy bylo hlášeno 2 124 případů onemocnění, v roce 2018 bylo hlášeno 1 921 případů onemocnění.

Slabé stránky. Problematika není sledována na úrovni městských částí. A dle zjištění Hygienické stanice hl. m. Prahy se nepředpokládá pokles alimentárních nemocí. **Příležitosti** do budoucna je podporovat dostupnou zdravotní péči a obyvatelům městské části (i v rámci školských zařízení) zprostředkovávat v rámci místní Agendy 21 preventivní a osvětové aktivity zaměřené na zdraví.

Související informace

Referenční ID: 5.3.4 **Hodnocení:** 0 **Datum poslední aktualizace:** 28.8.2019 17:54 **Odborný garant:** [Pavel Petřík](#) **Politický garant:** [Michal Kočí](#) **Štítky:** » [Podpora zdraví](#), » [Monitorování zdraví](#), **Indikátory:** 5.3.J Alimentární onemocnění (salmonelóza, kampylobakteriíza), **Zdroje:** » [MČ Praha 10](#), [Petřík Pavel](#), Aktuální informace naleznete [zde](#)

Výskyt virové hepatitidy

MČ Praha 10 tuto problematiku odděleně nesleduje. Z veřejně dostupných zdrojů v ČR lze konstatovat, že virová hepatitida A (VHA) v letech 2006–2015 se pohybovala průměrně ve stovkách případů ročně. Výjimku tvořily roky 2008 a 2009, kdy počet nemocnosti až na 1 650, resp. 1 106 v důsledku epidemie v Praze a Středočeském kraji. Celkově lze konstatovat, že VHA má vzestupnou tendenci. U VHB dochází k plynulému poklesu z 307 případů v roce 2006 až na 89 v roce 2015. VHC se v letech 2006 (887 případů) až 2015 (840 případů) projevuje mírným poklesem do roku 2010 (595 případů) a od tohoto roku opět nárůstem do roku 2015 (840 případů). Z veřejně dostupných zdrojů jsme zjistili počet hlášených infekčních nemocí na MČ Praha 10 v letech 2015 až 2017, viz tabulka.

Tab. 13 Počet hlášených infekčních nemocí (hepatitida) – absolutně (zdroj: ÚZIS ČR)

Rok	Akutní hepatitida A	Akutní hepatitida B	Ostatní virové hepatitidy	Celkem
2015	9	2	20	31
2016	4	3	31	38
2017	6	1	38	45

Z údajů poskytnutých Hygienickou stanicí hlavního města Prahy bylo zjištěno, že v roce 2018 byla virová hepatitida A hlášena u 16 osob oproti 56 v předchozím roce, zdroj nákazy pro většinu nemocných se nepodařilo objasnit, část onemocnění byla zavlečena ze zahraničí (Slovensko, Chorvatsko, Itálie, Egypt a další dovolenkové destinace). Ve školních zařízeních MČ Praha 10 probíhají osvětové a preventivní akce. U virové hepatitidy B se dlouhodobě daří udržovat nízkou nemocnost díky dobré proočkování obyvatel, celkem bylo hlášeno 14 onemocnění (18 v roce 2017). Vzhledem k dostupnosti léčby je virová hepatitida C hlášena pouze u 22 nemocných (2017 hlášeno 24 onemocnění). Hrozbu spatřujeme v komunitě bezdomovců a u uživatelů drog aplikovaných injekčně. Nemocnost virové hepatitidy E je vázána na zdroje nákazy, což je vepřové maso. Celkem bylo hlášeno 42 případů (rok 2017 celkem 50 případů).

Slabé stránky. MČ Praha 10 tuto problematiku odděleně nesleduje. Virová hepatitida typu A má vzestupnou tendenci. **Silné stránky.** Na druhou stranu výskyt virové hepatitidy typu B plynule klesá a mírný sestup zaznamenává i výskyt virové hepatitidy typu C. **Příležitosti** do budoucna v rámci místní Agendy 21 realizovat akce, které budou mít osvětový a preventivní charakter zaměřený na tuto problematiku. **Hrozbu** lze spatřovat v komunitě bezdomovců a u uživatelů drog aplikovaných injekčně.

Související informace

Referenční ID: 5.3.5 **Hodnocení:** 0 **Datum poslední aktualizace:** 28.8.2019 17:54 **Odborný garant:** [Pavel Petřík](#) **Politický garant:** [Michal Kočí](#) **Štítky:** » [Podpora zdraví](#), » [Monitorování zdraví](#), **Indikátory:** 5.3.K Nová onemocnění hepatitidou typu A, B, C, **Zdroje:** » [MČ Praha 10](#), [Petřík Pavel](#), Aktuální informace naleznete [zde](#)

Počet případů hospitalizace pro úrazy a otravy

MČ Praha 10 tuto problematiku odděleně nesleduje, jelikož to náleží krajským úřadům, resp. hl. m. Praha. Z dostupných veřejných zdrojů jsme porovnali stavy sledovaných hodnot. Z databáze ÚZIS ČR byly zjištěny následující údaje:

Tab. 14 Případy hospitalizace v nemocnicích akutní péče – Praha (zdroj: ÚZIS ČR)

Skupiny diagnóz	2015	2016	2017
Nitrolební poranění (S06)	2 005	2 065	1 797
Ostatní poranění hlavy (S00–S05, S07–S09)	993	1 027	952
Zlomenina lokte a předloktí (S52)	1 058	1 150	1 208
Zlomenina kosti stehenní (S72)	1 959	2 012	1 910
Zlomenina bérce, včetně kotníku (S82)	995	1 140	1 241
Ostatní poranění (S10–S51, S53–S71, S73–S81, S83–T14, T79)	4 672	5 058	4 942
Popáleniny a poleptání (T20–T32)	232	228	165
Otrava léky, léčivy, návykovými a biologickými látkami a toxické účinky látek převážně mimo (T36–T65)	543	501	530
Následky poranění, otravy a jiných následků vnějších příčin (T90–T98)	383	353	397
Celkem	12 840	13 534	13 142

Z výše uvedeného je zřejmé, že sledované ukazatele jsou v rovnováze, za rok 2016 došlo k mírnému poklesu sledovaných ukazatelů, avšak v roce 2017 došlo k jejich navýšení.

Více informací lze nalézt na portále ÚZIS ČR – [případy hospitalizace v nemocnicích akutní péče podle věku a skupin diagnóz ISHMT](#).

MČ Praha 10 tuto problematiku nesleduje (**slabá stránka**). Množství případů hospitalizace pro úrazy a otravy je s ohledem na vývoj spíše vyrovnané. **Příležitostí** do budoucna je podporovat dostupnou zdravotní péči a obyvatelům městské části zprostředkovávat preventivní a osvětové aktivity zaměřené na zdraví. A v rámci místní Agendy 21 realizovat osvětové a preventivní akce ve školských zařízeních a pro veřejnost.

Související informace

Referenční ID: 5.3.6 **Hodnocení:** 0 **Datum poslední aktualizace:** 28.8.2019 17:53 **Odborný garant:** [Pavel Petřík](#) **Politický garant:** [Michal Kočí](#) **Štítky:** » [Podpora zdraví](#), » [Monitorování zdraví](#), **Indikátory:** 5.3.E Hospitalizace pro poranění a otravy, **Analytické dokumenty:** » [Případy hospitalizace v nemocnicích akutní péče podle věku a skupin diagnóz ISHMT, ÚZIS](#), **Zdroje:** » [MČ Praha 10](#), [Petřík Pavel](#), Aktuální informace naleznete [zde](#)

Celková úmrtnost, kojenecká úmrtnost, úmrtnost v důsledku úrazů

Městská část tyto údaje nezpracovává a samostatně nesleduje. Na zpracování této problematiky se podílí ÚZIS ČR a ČSÚ. Oficiální statistika úmrtí pak vzniká na ČSÚ. Vývoj počtu zemřelých je v dlouhodobém hodnocení na nižších hodnotách v hl. m. Praze. Jedná se o souvislost s hodnotami naděje dožití v daném regionu. Pro Prahu 10 jsou zvoleny ilustrativní tabulky. Pokud porovnáme konečná čísla, lze konstatovat, že v časovém horizontu došlo za poslední desetiletí k minimálnímu celkovému poklesu obyvatel Prahy 10 z 111 685 v roce 2008 na 109 955 obyvatel v roce 2018. Zemřelých v roce 2008 bylo 1 468 a v roce 2018 jich bylo 1 375.

V posledních letech se celkově počet úmrtí drží na stejné úrovni (pokles mezi lety 2008–2018 93 úmrtí) i s ohledem na klesající počet obyvatel ve stejném období (méně o 1 730 občanů).

Tab. 15 Pohyb obyvatel v Městské části Praha 10 ((zdroj: ČSÚ)

Rok	2001	2002	2003	2004	2005	2006	2007	2008	2009	2010
Stav obyvatel k 31. 12.	107 713	106 962	107 038	107 317	107 989	108 609	110 516	111 685	111 048	110 971
Zemřelí celkem	1 614	1 642	1 708	1 570	1 530	1 583	1 432	1 468	1 505	1 497

Počet obyvatel v kraji hl. m. Praha podle 22 správních obvodů v 1. až 4. čtvrtletí 2018

Tab. 16 Stav na počátku období 1. ledna 2018 (zdroj: ČSÚ)

Celkem	Muži	Ženy
109 790	52 109	57 681

Tab. 17 Střední stav obyvatelstva (zdroj: ČSÚ)

Celkem	Muži	Ženy
109 800	52 192	57 608

Tab. 18 Stav na konci období 31. prosince 2018 (zdroj: ČSÚ)

Celkem	Muži	Ženy
109 955	52 271	57 684

Kojenecká úmrtnost

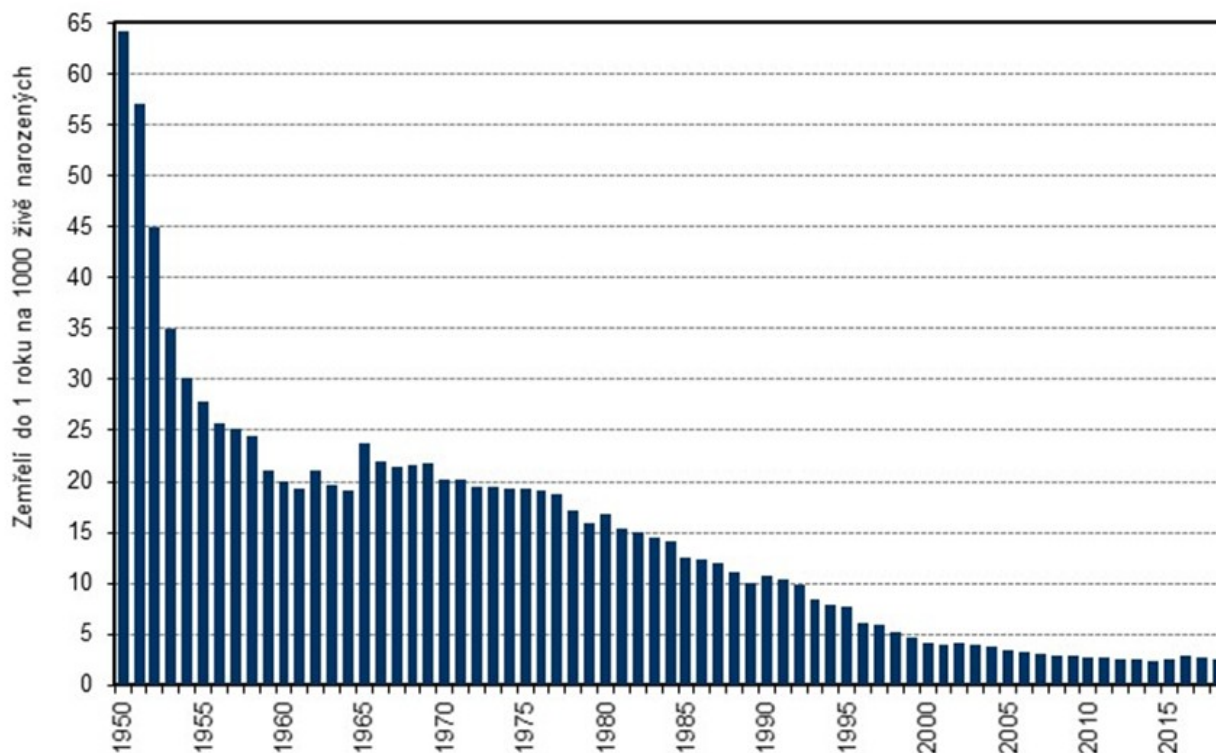
Údaje o počtu kojenecké úmrtnosti Úřad MČ Praha 10 nezpracovává. Toto je v gesci ÚZIS ČR a ČSÚ. Vývoj počtu úmrtnosti kojenců je částečně ovlivněn i vývojem počtu živě narozených dětí a celkovou schopností reprodukce obyvatel.

Tab. 19 Zemřelí v kraji hl. m. Praha podle 22 správních obvodů v 1. až 4. čtvrtletí v roce 2017 a 2018 (zdroj: ČSÚ)

Zemřelí ve věkové skupině	Celkem	Zemřelí (do 1 roku)	Zemřelí (do 28 dnů)	Kojenecká úmrtnost	Novorozenecká úmrtnost
Praha 10, 2018	1 477	4	2	3,1	1,6
Praha 10, 2017	1 431	2	2	1,5	1,5

Počet úmrtí kojenců se v obvodu Prahy 10 výrazně snížil. Na grafu níže můžeme vidět klesající trend v úmrtnosti kojenců celkem v ČR.

Obr. 8 Kojenecká úmrtnost v letech 1950–2017 (zdroj: ČSÚ)



MČ Praha 10 tuto problematiku nesleduje (**slabá stránka**). K minimálnímu poklesu celkové úmrtnosti došlo za poslední desetiletí (**silná stránka**). **Příležitostí** do budoucna je podporovat dostupnou zdravotní péči a obyvatelům městské části zprostředkovávat preventivní a osvětové aktivity zaměřené na zdraví.

Související informace

Referenční ID: 5.3.7 **Hodnocení:** 0 **Datum poslední aktualizace:** 29.8.2019 13:10 **Odborný garant:** [Pavel Petřík](#) **Politický garant:** [Michal Kočí](#) **Štítky:** » [Kojenci](#), » [Podpora zdraví](#), » [Monitorování zdraví](#), **Indikátory:** 5.3.B Trend standardizované úmrtnosti ze všech příčin a pro hlavní diagnózy, 5.3.G Kojenecká úmrtnost, **Analytické dokumenty:** » [Vývoj úmrtnosti v České republice – 2006–2016](#), » [Zdravotnická ročenka hl. m. Praha, ÚZIS](#), » [Vývoj obyvatelstva hl. m. Prahy – 2001 až 2010, ČSÚ](#), » [Statistický bulletin – hl. m. Praha – 1. až 4. čtvrtletí 2018, ČSÚ](#), **Zdroje:** » [MČ Praha 10](#), [Petřík Pavel](#), Aktuální informace naleznete [zde](#)

Vývoj předčasné úmrtnosti

MČ Praha 10 tuto problematiku nesleduje.

Termín předčasné úmrtí není lékařsky ani jinak definován. Obecně je však vnímán jako skon osoby v nízkém věku, tedy před nástupem stáří. V souvislosti s prodlužováním délky života (délky dožití od narození) se i v tomto případě mohou názory na přesné určení nástupu stáří lišit.

Ze zprávy Ministerstva zdravotnictví z roku 2014 vyplývá, že s prodlužující se průměrnou délkou života ve zdraví až na 70 let, se dnes předčasná úmrtnost vymezuje věkovou hranicí 75 let. Standardizovaná míra úmrtnosti ve věkové skupině 0–74 let od roku 1990 zaznamenala výrazný pokles a klesla v roce 2012 na 53 % hodnoty roku 1990 u mužů a 55 % u žen. Z dalších zjištění zaznamenáváme již dlouhodobě u mužů i žen v hl. m. Praze větší naději na dožití. V mezidobí to bylo u mužů 77,5 roků dožití a u žen 82,5 roků.

I v roce 2017 byla stanovena nejvyšší naděje dožití v hlavním městě Praze, kde se muži při narození mají naději dožít 78 roku a ženy 82,7 roku. Tento stav má dlouhodobě klesající tendenci i přes navyšování celkového počtu obyvatel v regionu.

MČ Praha 10 tuto problematiku nesleduje (**slabá stránka**). **Příležitostí** do budoucna je podporovat dostupnou zdravotní péči a obyvatelům městské části zprostředkovávat preventivní a osvětové aktivity zaměřené na zdraví.

Související informace

Referenční ID: 5.3.8 **Hodnocení:** 0 **Datum poslední aktualizace:** 27.8.2019 16:08 **Odborný garant:** Pavel Petřík **Politický garant:** Michal Kočí **Štítky:** » Podpora zdraví, » Demografický vývoj, » Monitorování zdraví, **Indikátory:** 5.3.C Předčasná úmrtnost (ve věku 0-64 let) ze všech příčin u mužů a u žen, **Analytické dokumenty:** » Zpráva o zdraví obyvatel České republiky 2014, MZ ČR, » Celková mortalita v krajích a okresech, ÚZIS ČR, » Zemřelí 2015, ÚZIS ČR, » Zemřelí 2016, ÚZIS ČR, » Zemřelí 2017, ÚZIS ČR, **Webové stránky a portály:** » Regionální zpravodajství NZIS, **Zdroje:** » MČ Praha 10, Petřík Pavel, Aktuální informace naleznete [zde](#)

Incidence případů diabetes

MČ Praha 10 tuto problematiku nesleduje, jelikož to náleží krajským úřadům, resp. hl. m. Praha. MČ Praha 10 pravidelně umožňuje setkávání Svazu diabetiků v Praze 10 v prostorách Úřadu MČ Praha 10. Z dostupných veřejných zdrojů jsme porovnali stavy diabetiků na MČ Praha 10 za roky 2015 až 2017, které uvádíme v následující tabulce a přiloženého grafického znázornění.

Tab. 20 Léčba diabetu mellitu podle typu onemocnění, muži (zdroj: ÚZIS ČR)

Rok	DM 1. typu (E10) 0–14 let	DM 1. typu (E10) 15–19 let	DM 1. typu (E10) 20 let a více	DM 2. typu (E11)	Sekundární diabetes (E13)	Celkem
2015	0	0	511	6 382	86	6 979
2016	0	0	508	6 354	86	6 948
2017	0	0	550	7 931	79	8 560

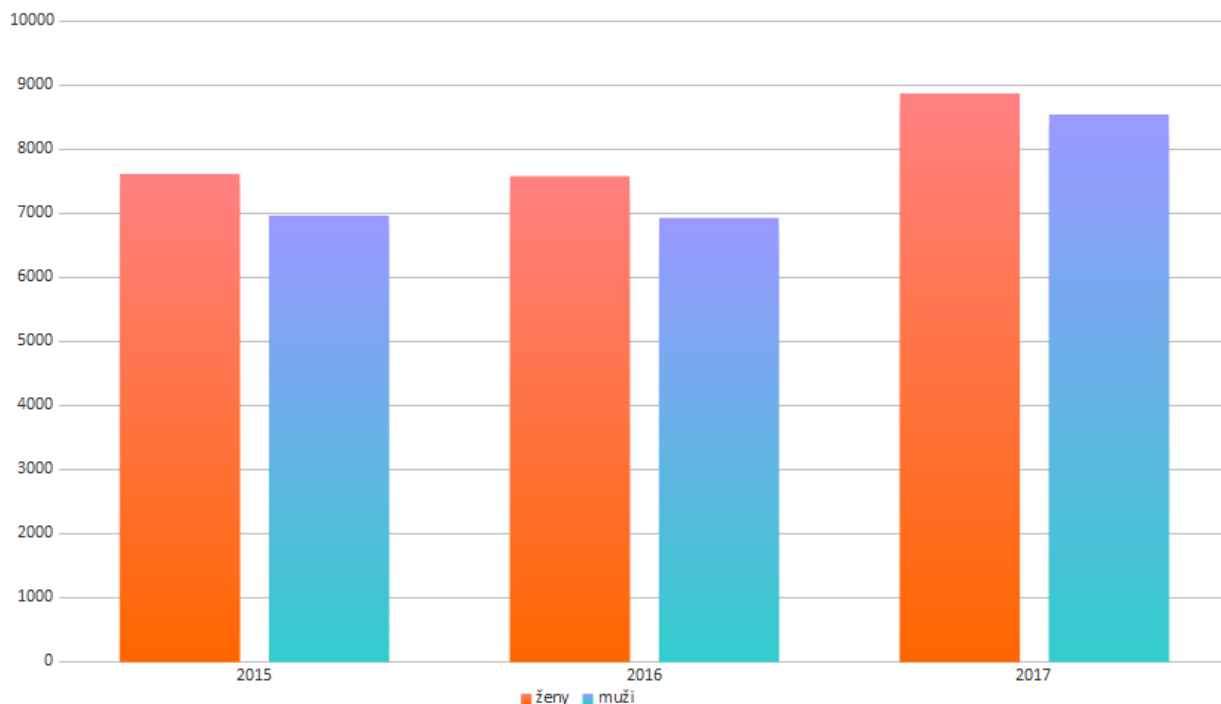
Tab. 21 Léčba diabetu mellitu podle typu onemocnění, ženy (zdroj: ÚZIS ČR)

Rok	DM 1. typu (E10) 0–14 let	DM 1. typu (E10) 15–19 let	DM 1. typu (E10) 20 let a více	DM 2. typu (E11)	Sekundární diabetes (E13)	Celkem
2015	0	0	445	7 130	54	7 629
2016	0	0	460	7 091	47	7 598
2017	0	1	497	8 342	49	8 889

Tab. 22 Léčba diabetu mellitu podle typu onemocnění, celkem (zdroj: ÚZIS ČR)

Rok	DM 1. typu (E10) 0–14 let	DM 1. typu (E10) 15–19 let	DM 1. typu (E10) 20 let a více	DM 2. typu (E11)	Sekundární diabetes (E13)	Celkem
2015	0	0	956	13 512	140	14 608
2016	0	0	968	13 445	133	14 546
2017	0	1	1 047	16 273	128	17 449

Obr. 9 Vývoj diabetu (zdroj: ÚZIS ČR)



Přestože MČ Praha 10 nesleduje problematiku vývoje diabetu na svém území (**slabá stránka**), pravidelně umožňuje setkávání Svazu diabetiků v Praze 10 v prostorách Úřadu MČ Praha 10 (**silná stránka**). **Příležitosti.** V budoucnu se aktivita MČ Praha 10 může zaměřit na větší podporu preventivní a osvětové aktivity zaměřené na zdraví.

Související informace

Referenční ID: 5.3.9 **Hodnocení:** 0 **Datum poslední aktualizace:** 27.8.2019 22:26 **Odborný garant:** Pavel Petřík **Politický garant:** Michal Kočí **Štítky:** » Diabetes, » Podpora zdraví, » Monitorování zdraví, **Indikátory:** 5.3.F Výskyt (prevalence) diabetu, **Webové stránky a portály:** » Regionální zpravodajství NZIS, **Zdroje:** » MČ Praha 10, Petřík Pavel, Aktuální informace naleznete [zde](#)

Incidence alergie a astma

MČ Praha 10 tuto problematiku nesleduje, jelikož to náleží krajským úřadům, resp. hl. m. Praha.

Z dostupných veřejných zdrojů je porovnán vývoj incidence pacientů pro alergie a astma v rámci území hl. m. Prahy, údaje za MČ Praha 10 nejsou k dispozici. Níže uvedená tabulka uvádí incidenci astmatu za roky 2015 až 2017 v rámci hl. m. Prahy.

Incidence astmatu

Tab. 23 Rok 2015 (zdroj: ÚZIS ČR)

Kraj	Muži – absolutně	Muži – na 10 000 obyvatel	Ženy – absolutně	Ženy – na 10 000 obyvatel	Celkem	Celkem na 10 000 obyvatel
Praha	3 109	50,8	4 802	73,8	7 911	62,7

Tab. 24 Rok 2016 (zdroj: ÚZIS ČR)

Kraj	Muži – absolutně	Muži – na 10 000 obyvatel	Ženy – absolutně	Ženy – na 10 000 obyvatel	Celkem	Celkem na 10 000 obyvatel
Praha	4 108	66,5	5 873	89,6	9 981	78,4

Tab. 25 Rok 2017 (zdroj: ÚZIS ČR)

Kraj	Muži – absolutně	Muži – na 10 000 obyvatel	Ženy – absolutně	Ženy – na 10 000 obyvatel	Celkem	Celkem na 10 000 obyvatel
Praha	4 039	64,6	4 798	72,5	8 837	68,7

MČ Praha 10 a hl. m. Praha nedisponují statistickými údaji v oblasti incidence pacientů pro alergie, tyto údaje se nepodařilo získat.

Slabé stránky. MČ Praha 10 tuto problematiku nesleduje a ani MČ Praha 10 či hl. m. Praha nedisponují statistickými údaji v oblasti incidence pacientů pro alergie. **Příležitosti.** Podporovat preventivní a osvětové aktivity zaměřené na zdraví a zdravý životní styl, a to včetně zapojení se do Světového dne alergie a astmatu.

Související informace

Referenční ID: 5.3.10 **Hodnocení:** 0 **Datum poslední aktualizace:** 27.8.2019 19:03 **Odborný garant:** Pavel Petřík **Politický garant:** Michal Kočí **Štítky:** » Podpora zdraví, » Monitorování zdraví, **Indikátory:** 5.3.L Léčení alergie a astmatu (prevalence), **Analytické dokumenty:** » Výskyt astmatu (J45–J46). ÚZIS ČR, **Zdroje:** » MČ Praha 10, Petřík Pavel, Aktuální informace naleznete zde

Počet uživatelů drog a jejich úmrtnost

Na MČ Praha 10 je realizován terénní program pro uživatele návykových látek, který provádí na otevřené a uzavřené scéně organizace Středisko prevence a léčby drogových závislostí – DROP-IN, o. p. s., který MČ Praha 10 podporuje formou víceletého dotačního programu. Dále prostřednictvím dotace podporuje projekty Tvoje šance Drop In o. p. s., Centrum metadonové substituce Drop In o. p. s., Centrum následné péče Drop In o. p. s., Doléčovací centrum Magdaléna, projekt Fixpoint – pracovní resocializace uživatelů návykových látek organizace Progressive o. p. s., Adiktologickou ambulanci Sananim a Poradnu Alma organizace Centrum Alma, z.ú.

V předchozích letech nedošlo v rámci městské části k výrazným změnám v situaci užívání návykových látek. V obecné populaci dochází ke zneužívání tabáku, alkoholu, marihuany, MDMA, halucinogenů. Mezi injekčními uživateli NL převládá užívání subutexu, pervitinu, v menší míře heroínu. V populaci dětí a mladistvých patří k nejčastěji zneužívaným drogám tabák. Alkohol, marihuana, MDMA. Změny na otevřené drogové scéně souvisí se stavebními úpravami některých objektů (zbourání squattů/vznik squattů v opuštěných objektech). MČ Praha 10 zajišťuje v rozsahu 2 hodin týdně terénní program na otevřené drogové scéně a na uzavřené drogové scéně v potřebném rozsahu.

Terénní pracovníci Střediska prevence a léčby drogových závislostí – DROP-IN, o. p. s., v roce 2018 měli na otevřené drogové scéně 451 kontaktů s problémovými uživateli nelegálních návykových látek, užívajících je převážně injekčně (jedná se o opakované kontakty). Primární drogou je subutex, pervitin a v menší míře heroin nevalné kvality. Co se týká trendů užívaných drog na uzavřené drogové scéně, primární drogou je zde metadon a pervitin. V průběhu letních měsíců se část uživatelů přesouvá na maková pole na okrajích Prahy. Na otevřené drogové scéně bylo vyměněno celkem 34016 ks použitého injekčního materiálu za 35 6399 ks čistého materiálu. Na uzavřené drogové scéně bylo vyměněno celkem 5 2088 ks použitého za 5 2300 ks

čistého injekčního materiálu. Na území MČ Praha 10 terénní pracovníci provedli sběr 1 3144 ks použitého injekčního materiálu. V roce 2018 došlo k úbytku nálezů použitého injekčního materiálu ve veřejném prostoru v porovnání s předchozím rokem. O úmrtí v důsledku užívání drog nemá MČ Praha 10 poznatky.

MČ Praha 10 má vhodně pokrytou síť služeb pro uživatele návykových látek i jejich blízké. Podpořené projekty zahrnují jak práci s uživateli návykových látek v terénu, tak ambulantní služby a doléčovací programy.

Situaci užívání drog na městské části lze považovat za stabilizovanou. I přes to, že nedochází ke zhoršování, tak jako neuspokojivou hodnotíme situaci v některých ubytovnách a v jejich okolí, kde dochází ke kumulaci sociálně rizikového chování, vč. užívání návykových látek.

MČ Praha 10 se v oblasti návykových látek zaměřuje zejména na spolupráci poskytovatelů sociálních a návazných služeb. Organizace, které v této oblasti působí, podporuje primárně formou dotačního řízení z rozpočtu MČ Praha 10. V roce 2017 podpořila tyto služby celkovou částkou 875 000 Kč a v roce 2018 celkovou částkou 1 363 000 Kč.

Silné stránky. Na MČ Praha 10 je realizován terénní program pro uživatele návykových látek. MČ Praha 10 má vhodně pokrytou síť služeb pro uživatele návykových látek i jejich blízké. Podpořené projekty zahrnují jak práci s uživateli návykových látek v terénu, tak ambulantní služby a doléčovací programy. **Příležitostí** pro městskou část je podporovat zajištění dostupné sítě služeb a preventivní aktivity (např. street akce, resocializační pobyty) a zvážit možnost instalace kontejnerů na sběr použitého injekčního materiálu ve vytipované lokalitě.

Související informace

Referenční ID: 5.3.11 **Hodnocení:** 0 **Datum poslední aktualizace:** 27.8.2019 18:56 **Odborný garant:** [Pavel Petřík](#) **Politický garant:** [Michal Kočí](#) **Štítky:** » [Podpora zdraví](#), » [Požívání a zneužívání drog](#), » [Úmrtí](#), » [Monitorování zdraví](#), **Indikátory:** 5.3.H Úmrtí zaviněná alkoholem nebo drogami, 5.3.N Uživatelé drog, **Koncepční a strategické dokumenty:** » [Střednědobý plán rozvoje a udržitelnosti sociálních a návazných služeb na území MČ Praha 10 na období 2017-2020](#), » [Akční plán městské části Praha 10 na období 2019-2020 – prováděcí dokument ke Střednědobému plánu rozvoje a udržitelnosti sociálních a návazných služeb na území městské části Praha 10 na období 2017-2020](#), **Webové stránky a portály:** » [Sociální a zdravotní portál MČ Praha 10](#), **Zdroje:** » [MČ Praha 10](#), [Petřík Pavel](#), Aktuální informace naleznete [zde](#)

Sledování zdravotních rizik

V podmínkách MČ Praha 10 k systematickému plánování nedochází. MČ Praha 10 nedisponuje vlastním systémem sledování vybraných zdravotních rizik nebo ukazatelů.

Slabé stránky. MČ Praha 10 nemá vlastní systém sledování zdravotních rizik. **Příležitostí** je s ohledem na evidenci vytvoření takového systému, na základě kterého by bylo možné koordinovat i případnou aktivitu (zejména místní Agendy 21) preventivního a osvětového charakteru.

Související informace

Referenční ID: 5.3.12 **Hodnocení:** -2 **Datum poslední aktualizace:** 29.8.2019 13:19 **Odborný garant:** [Pavel Petřík](#) **Politický garant:** [Michal Kočí](#) **Štítky:** » [Podpora zdraví](#), » [Monitorování zdraví](#), **Indikátory:** 5.3.M Hospitalizace pro nemoci oběhové soustavy, **Zdroje:** » [MČ Praha 10](#), [Petřík Pavel](#), Aktuální informace naleznete [zde](#)

SWOT analýza za oblast zdraví

Silné stránky

1. existence „Střednědobého plánu rozvoje a udržitelnosti sociálních a návazných služeb“
2. dobře fungující systém komunitního plánování sociálně-zdravotních služeb
3. fungující spolupráce s organizacemi poskytujícími zdravotnické a sociálně-zdravotní služby
4. množství rozmanitých pohybových aktivit na veřejně přístupných hřištích a sportovištích ve správě městské části
5. rozsah aktivit pro seniory
6. rostoucí naděje dožití mužů i žen (stoupající dožití, spíše než absolutní číslo v celopražském srovnání)
7. dlouhodobý terénní program pro uživatele návykových látek
8. podpora a propagace dárcovství krve
9. úspěšný provoz Léčebny dlouhodobě nemocných (LDN)
10. zahájení investiční akce rekonstrukce polikliniky Malešice
11. pořízení projektové dokumentace pro nízkoprahové zařízení pro děti a mládež k Botiči
12. zprovoznit tělocvičnu ZŠ Švehlova
13. široká nabídka sportovních aktivit a sportovních zařízení
14. velký počet sportovních spolků a klubů a jejich aktivity

Slabé stránky

1. nezpracování programu Zdraví 21, nepravidelné vyhodnocování cílů agendy Zdraví 21
2. nezpracování zdravotního plánu
3. chybějící systém sledování vybraných zdravotních rizik a chorob (sledováno na úrovni hl. m. Prahy)
4. značný počet kuřáků mezi mládeží
5. zhoršování zázemí pro pohybové aktivity na území městské části v důsledku nedostatků financí
6. technický stav některých sportovišť
7. nevyužívání sportovních zařízení v dopoledních hodinách
8. nevyužívání sportovních hřišť při základních školách pro veřejné sportování

Příležitosti

1. Zdraví 21 v rámci pravidelné aktualizace strategie pro zdravotní služby
2. realizace dotazníkového šetření zjišťující spokojenost a potřeby obyvatel v sociálně-zdravotní oblasti
3. rozvoj a podpora spolupráce městské části s organizacemi poskytujícími zdravotnické, sociální a návazné služby
4. vytvoření „Koncepce rodinné politiky“
5. zvýšení informovanosti o službách dostupných na území MČ Praha 10
6. každoroční pořádání akcí na podporu zdraví a zdravého životního stylu
7. zajištění efektivního a transparentního rozdělování dotací na sport a volnočasové aktivity
8. finanční podpora trenérů mládeže
9. rozvoj sportovních aktivit (cvičení maminek s dětmi, kvalitní síť cyklostezek, aj.)
10. otevření školních hřišť veřejnosti
11. rekonstrukce hřišť školních, dětských, sportovních, pro seniory i dopravních
12. zvýšená míra osvěty ve školách na téma škodlivosti a následků kouření, užívání drog, nezdravého životního stylu, pohlavních chorob aj.
13. osvětová kampaň o paliativní péči ve spolupráci s organizací Cesta domů
14. spolupráce s Fakultní nemocnicí Královské Vinohrady
15. další rozvoj podpory dárcovství krve
16. optimalizace služeb pro seniory
17. podpora rodinných center v MČ Praha 10
18. rozvoj odlehčovacích služeb (pro rodiny s hendikepem, seniory, rodiče samoživitele)
19. ve vybrané lokalitě zajištění základní sociálně-zdravotní péče pro lidi bez domova

20. rozšíření nabídky jídelen pro dospělé tak, aby uspokojila i osoby se speciálními dietními potřebami
21. WC kompas – zavedení aplikace s informacemi o veřejně přístupných toaletách na Praze 10
22. rekonstrukce polikliniky Malešice
23. rekonstrukce hřiště Gollova
24. výstavba Sportovní haly Přípotoční
25. vznik Komunitně-volnočasové zóny Vršovice u Gymnázia Přípotoční
26. výstavba haly a hřiště Solidarita
27. rekonstrukce plaveckého areálu Eden
28. rekonstrukce stadionu Ďolíček

Hrozby

1. nutnost omezit rozsah poskytovaných služeb z rozpočtových důvodů
2. rostoucí počet uživatelů návykových látek mezi dětmi a mládeží
3. nedostatek finančních prostředků na činnost sportovních zařízení a spolků
4. podceňování “ nevrcholového” sportu
5. snižování zájmu o trenérství
6. Neudržitelná, nekoncepční a nepředvídatelná politika centrální vlády

MÍSTNÍ EKONOMIKA A PODNIKÁNÍ

Podpora místní zaměstnanosti

Nástroje podpory zaměstnanosti

MČ Praha 10 v současnosti nedisponuje žádnými nástroji pro podporu zaměstnanosti nebo podporu vzniku nových podnikatelských subjektů. Co by se dalo považovat za podporu podnikání je možnost pronájmu nebytových prostor v majetku MČ Praha 10, nicméně ani současný systém pronájmů žádným způsobem nezvýhodňuje místní podnikatele nebo vznik nových podnikatelských subjektů.

MČ Praha 10 nabízí vlastní nebytové prostory k pronájmu (**silná stránka**), nicméně nikterak přitom nezvýhodňuje podnikatelské subjekty a jinou podporu zaměstnanosti a vzniku nových subjektů nenabízí (**slabá stránka**). **Příležitost** se nachází ve využití stoupajícího trendu podnikatelů MČ Praha 10, nastavení komunikace s nimi a ve vzájemné spolupráci navržení nástrojů pro podporu zaměstnanosti. **Hrozbou** může být zhoršení ekonomické situace nebo legislativní diskomfort, který nutí některé subjekty podnikání ukončit a bez navržené podpory zaměstnanosti či vzniku nových podnikatelských subjektů se aktuálně pozitivní stoupající trend rychle obrátí.

Související informace

Referenční ID: 6.1.1 **Hodnocení:** -2 **Datum poslední aktualizace:** 22.8.2019 22:12 **Odborný garant:** Martin Bahenský **Politický garant:** Martin Valovič **Štítky:** » Malé podniky, » Místní podnikatelské služby pro veřejnost, » Rozvoj – místní ekonomika a podnikání, » Společenská odpovědnost podniků, **Indikátory:** 6.1.A Podpora zaměstnanosti, podnikání a diverzifikace struktury místní ekonomiky, 6.1.B Počet podnikatelských subjektů, 6.1.D Příklad dobré praxe (z oblasti podpory zaměstnanosti a podnikání), **Zdroje:** » MČ Praha 10, Bahenský Martin, » MČ Praha 10, Valovič Martin, » MČ Praha 10, Komise pro podporu podnikání, » HMP, Pommer Roman, **Podněty občanů:** 14, Aktuální informace naleznete zde

Vývoj počtu podnikatelských subjektů

Vývoj počtu registrovaných podnikatelských subjektů i ekonomicky aktivních subjektů na MČ Praha 10 dlouhodobě vykazuje vzestupný charakter.

Počet podnikatelských subjektů se ve správním obvodu MČ Praha 10 zvyšuje průměrně o 1100 za rok.

Tab. 26 Soukromí podnikatelé podnikající dle živnostenského zákona na Praze 10 (zdroj: Statistika RŽP)

Rok	2014	2015	2016	2017	2018
Právnícké osoby	11 278	11 794	12 255	13 109	13 994
Fyzické osoby	26 637	26 950	27 362	27 965	28 467
Podnikatelé celkem	37 915	38 744	39 617	41 074	42 461

Počet vydaných živnostenských oprávnění roste, počet registrovaných zemědělských podnikatelů mírně roste.

Tab. 27 Počet zemědělských subjektů na Praze 10 (zdroj: Veřejná databáze ČSÚ)

	2014	2015	2016	2017	2018
	56	73	81	90	92

Programové prohlášení rady MČ Prahy 10 pro volební období 2018–2022 tuto problematiku neřeší. V současnosti probíhá tvorba Strategického plánu udržitelného rozvoje, kde bude otázka problematiky místní ekonomiky a podnikání obsažena.

Městská část nabízí podnikatelům k pronájmu volné nebytové prostory, které jsou zkolaudované pro využití např. na prodejnu, sklad, restauraci, nebo služby (kadeřnictví, manikúru, pedikúru a masáže) nebo ordinace. Pozemky svěřené do správy městské části pronajímá a konají se na nich oblíbené farmářské trhy, na kterých mohou nabízet zboží nejen místní podnikatelé.

Stoupající trend podnikatelů MČ Praha 10 je pozitivní (**silná stránka**), současný trend je důležité zachovat. **Hrozbou** může být zhoršení ekonomické situace nebo legislativní diskomfort, který nutí některé subjekty podnikání ukončit. **Příležitostí** se nachází v rozšíření míst pro konání farmářských trhů i na další lokality.

Související informace

Referenční ID: 6.1.2 **Hodnocení:** 1 **Datum poslední aktualizace:** 29.8.2019 12:25 **Odborný garant:** [Jana Fraňková](#) **Politický garant:** [Martin Valovič Štítky](#): » [Podpora podnikání](#), » [Rozvoj – místní ekonomika a podnikání](#), » [Zahájení podnikání](#), **Indikátory:** 6.1.B Počet podnikatelských subjektů, **Zdroje:** » [MČ Praha 10, Fraňková Jana](#), » [Český statistický úřad](#), » [MČ Praha 10, Fraňková Jana](#), » [MPO, Živnostenský rejstřík](#), Aktuální informace naleznete [zde](#)

Vývoj míry nezaměstnanosti

V hlavním městě Praze vzrůstá nabídka volných pracovních míst a klesá podíl nezaměstnaných osob. Městská část Praha 10 kopíruje trend v hlavním městě. Ve srovnatelně lidnatých městských částech je podíl nezaměstnaných osob velice podobný (např. městská část Praha 8 – 2,2 %, městská část Praha 6 – 1,8 %).

Tab. 28 Nezaměstnanost 2018, 2017 (zdroj: ČSÚ)

Lokalita	hl. m. Praha	Praha 10	hl. m. Praha	Praha 10
Rok	2018	2018	2017	2017
Uchazeči o zaměstnání v evidenci úřadu práce celkem	18 476	1 407	21 787	1 885
z toho:				
dosažitelní ve věku 15–64 let	16 461	1 248	19 827	1 655
uchazeči ženy	9 649	743	11 493	1 016
dosažitelní uchazeči ženy ve věku 15–64	8 580	653	10 470	887
Pracovní místa v evidenci úřadu práce	67 323	2 024	42 380	1 552
Podíl nezaměstnaných osob (v %)	1,9	1,8	2,34	2,39
Obyvatelstvo ve věku 15–64 let celkem k 31. 12. 2016	864 980	69 231	846 980	69 231

Tab. 29 Podíl nezaměstnaných osob (%) v Praze 10 (zdroj: ČSÚ)

2014	2015	2016	2017	2018
4,55	4,17	3,3	2,39	1,8

Tab. 30 Volná pracovní místa celkem v hl. m. Praze (zdroj: ČSÚ)

2014	2015	2016	2017	2018
9 426	15 016	21 054	42 380	67 323

Městská část Praha 10 pomocí projektů podpořila rodiče na mateřské nebo rodičovské dovolené a ty, kteří byli krátce po jejím ukončení registrováni na Úřadu práce, při jejich návratu do zaměstnání. Projekt s názvem „Práce a rodina – jde to“ byl realizován v období března 2013 – srpna 2014. Dalším z projektů byl projekt s názvem „Podpora nezaměstnaných osob 50+ při začleňování na trh práce v oblasti sociálních služeb“, který byl realizován od 1. 10. 2013 do 31. 3. 2015. Další 2 projekty byly realizovány již dříve.

Na MČ Praha 10 je nezaměstnanost nízká, došlo ke snížení proti předchozím rokům. V době, kdy byla míra nezaměstnanosti vyšší, realizovala městská část několik projektů, které byly zacíleny na znevýhodněné skupiny obyvatel při vstupu na trh práce, např. návrat do zaměstnání po mateřské/rodičovské dovolené „Práce a rodina – jde to!“ a „Podpora nezaměstnaných osob 50+“. V současnosti městská část řeší problematiku podporou subjektů a poskytuje dotace, např. na projekty: „Z domova zpět do společnosti“, „Do práce s hendikepem“, „Podporované zaměstnávání pro občany Prahy 10“.

Počet úspěšně podpořených osob v projektu „Práce a rodina – jde to!“: 127 a 73 úspěšných účastníků projektu „Podpora nezaměstnaných osob 50+“. Pro vybrané absolventy tohoto projektu byla připravena tréninková placená pracovní místa na tři měsíce, které absolvovalo 31 účastníků.

Silou stránku představuje dostatečné řešení problematiky. V době, kdy je nezaměstnanost na velmi nízké úrovni, nejsou další aktivity potřebné. **Hrozbou** do budoucna může být zhoršení ekonomické situace a zvýšení míry nezaměstnanosti.

Související informace

Referenční ID: 6.1.3 **Hodnocení:** 1 **Datum poslední aktualizace:** 29.8.2019 13:08 **Odborný garant:** [Jana Fraňková](#) **Politický garant:** [Martin Valovič Štítky](#) » [Dlouhodobá nezaměstnanost](#), » [Nezaměstnanost a hledání práce](#), » [Řešení nezaměstnanosti a chudoby](#), **Indikátory:** 6.1.C Podíl nezaměstnaných osob, **Koncepční a strategické dokumenty:** » [Cíle strategie Evropa 2020 v oblasti zaměstnanosti a jejich srovnání s národními cíli ČR](#), **Analytické dokumenty:** » [Souhrnné informace o ekonomické aktivitě obyvatel hl. m. Prahy](#), **Zdroje:** » [MČ Praha 10](#), [Fraňková Jana](#), » [Český statistický úřad](#), Aktuální informace naleznete [zde](#)

Výměna zkušeností z dobré podnikatelské praxe

Komunikace MČ s podnikatelskými subjekty

MČ Praha 10 v současnosti systematicky nekomunikuje s místními podnikateli a firmami, neboť v tuto chvíli ani nedisponuje přehledem o podnikatelské struktuře na Praze 10. Tím pádem nemá ani kontakty na jednotlivé místní podnikatele.

Během první poloviny roku 2019 došlo pouze k několika ojedinělým jednáním:

- v rámci tvorby „Strategického plánu MČ Praha 10“ bylo ve spolupráci s Hospodářskou komorou osloveno celkem 377 podnikajících subjektů – členů Hospodářské komory na území MČ Praha 10. Dále bylo osloveno dalších 89 podnikatelů z vlastních zdrojů (seznam nebytových prostor, vlastní rešerše),
- v rámci tvorby „Strategického plánu MČ Praha 10“ se uskutečnilo šest tzv. kulatých stolů se subjekty vykonávající svou podnikatelskou činnost na území Bohdalec-Slatiny, a to i za účasti místostarosty pro podporu podnikání Ing. arch. Martina Valoviče. Předmětem tohoto setkání však nebylo téma podpory podnikatelů a možnost vzájemné spolupráce, ale územní záměry v této oblasti při příležitosti dopracovávání urbanistické studie Bohdalec-Slatiny,
- osobní schůzky místostarosty MgA. Davida Kašpara s gescí „kultura a sousedské vztahy“ s provozovateli a majiteli restauračních zařízení, u nichž MČ Praha 10 zaznamenává zvýšené stížnosti na jejich provoz.

Přestože MČ Praha 10 systematicky s místními podnikateli nekomunikuje a nemá přehled o podnikatelské struktuře na vlastním území (**slabá stránka**), **silná stránka** spočívá ve snaze o navázání byť prozatím ojedinělé komunikace. **Příležitostí** je v první řadě zmapovat podnikatelskou strukturu na MČ Praha 10, navázat s podnikateli malými i velkými komunikací a zjistit jejich potřeby. Navázat s podnikateli dlouhodobou spolupráci s cílem hledat a nacházet oběma stranám prospěšná řešení případných problémů soužití. Začít pořádat pravidelná setkání se zástupci podnikatelské sféry např. formou podnikatelských snídaní.

Související informace

Referenční ID: 6.2.1 **Hodnocení:** -1 **Datum poslední aktualizace:** 29.8.2019 10:27 **Odborný garant:** [Martin Bahenský](#) **Politický garant:** [Martin Valovič](#) **Štítky:** » [Místní podnikatelské služby pro veřejnost](#), » [Partnerství veřejného a soukromého sektoru](#), » [Podpora podnikání](#), **Indikátory:** 6.2.A [Spolupráce s místními podniky](#), 6.2.B [Příklad dobré praxe \(spolupráce s místními podniky\)](#), **Koncepční a strategické dokumenty:** » [Program zlepšování kvality ovzduší aglomerace Praha](#), **Zdroje:** » [MČ Praha 10](#), [Bahenský Martin](#), » [MČ Praha 10, Valovič Martin](#), » [MČ Praha 10, Kašpar David](#), » [MČ Praha 10, Komise pro podporu podnikání](#), » [HMP, Pommer Roman](#), **Podněty občanů:** [29](#), Aktuální informace naleznete [zde](#)

Udržitelný místní cestovní ruch

Zatížení cestovním ruchem

Cestovní ruch na území MČ Praha 10 s ohledem na historicky významný stavební fond nenabízí ucelený soubor, který by uspokojil poptávku po objektech obecně širokou veřejností považovaných za atraktivní, a je proto výrazně menší zátěží pro obyvatele než v centru Prahy. Jde spíše o jednotlivé nemovité kulturní památky (např. Kostel Narození Panny Marie v Záběhlicích).

Pro užší skupinu zájemců je však možné zmínit pozoruhodné stavby, které dokládají městský vývoj ve 20. století. Jde zejména o řadu městských vil, které jsou dodnes v držení soukromých vlastníků, či drobnou sakrální architekturu, ztrácející se v osídlených plochách (např. modlitebna Bét-el ve Strašnicích).

Lze tedy říci, že nezbytné je hledat a chtít poznávat. V takovém případě si náročný divák a znalec vývoje stavitelství jako turista na území MČ Prahy 10 jistě přijde na své.

Cestovní ruch je svázán spíše s městskými částmi Praha 1, Praha 2, Praha 3, Praha 6, které disponují historickými památkami a zajímavostmi.

Na území MČ Praha 10 bylo realizováno několik [naučných stezek](#), které představují nejen historii, ale i zajímavosti MČ Praha 10. Stezky mají vzdělávací a interpretační funkci a zájemci se mohou dozvědět i informace, které pro ně budou novými a najít různá zákoutí, o kterých do té doby nevěděli.

Silnou stránkou je vytvoření několika naučných stezek po čtvrtích Prahy 10. Navíc Praha 10 nepředstavuje cíl masového turismu charakteristického pro historické centrum Prahy a nemá tedy negativní dopad na kvalitu života a zdraví obyvatel. **Příležitostí** je obnova památek v majetku městské části a podpora projektů směřujících k využívání nemovitých kulturních památek.

Související informace

Referenční ID: 6.3.1 **Hodnocení:** 1 **Datum poslední aktualizace:** 29.8.2019 15:25 **Odborný garant:** Zdeňka Janků **Politický garant:** Martin Valovič **Štítky:** » [Cestovní ruch](#), » [Cestovní ruch a cestování](#), » [Monitorování zdraví](#), **Indikátory:** 6.3.A Podpora místní turistiky, 6.3.D Příklad dobré praxe (podpory cestovního ruchu a místní ekonomiky), **Zdroje:** » [MČ Praha 10](#), [Janků Zdeňka](#), [Aktuální informace naleznete zde](#)

Vývoj počtu ubytovaných hostů

Počet hostů hromadných ubytovacích zařízení v posledních třech letech kolísá. V roce 2017 ve srovnání s rokem 2016 nastal mírný pokles, zejména v počtu nerezidentů. Rok 2018 byl již opět ve znamení mírného nárůstu, který však nedosáhl úrovně z roku 2016. Meziročně také poklesl průměrný počet přenocovaných nocí.

Městská část Praha 10 nepatří k nevyhledávanějším turistickým destinacím v Praze, hosté jí volí k přenocování zejména z důvodu snadné dostupnosti nočních zábavních podniků v centru Prahy. Jak napovídá průměrný počet přenocovaných nocí, jedná se tedy zejména o krátkodobou turistiku.

Tab. 31 Návštěvnost hromadných ubytovacích zařízení podle kategorie v MČ Praha 10 ((zdroj: ČSÚ)

Průměrný počet strávených nocí	Hosté celkem	Z toho rezidenti	Z toho nerezidenti	Počet nocí
2018	256 219	54 358	201 861	2,3
2017	231 763	42 795	188 968	2,4
2016	263 273	49 114	214 159	2,4

MČ Praha 10 aktuálně pouze vybírá poplatky z ubytovacích zařízení a za rekreační pobyty. Příjmy uvádí následující tabulka.

Tab. 32 Příjmy z poplatků z ubytovacích zařízení a za rekreační pobyty (zdroj: Úřad MČ Praha 10)

Rok	Počet	Příjem
2016	40	582 9555 Kč
2017	58	836 1855 Kč
2018	133	1 251 0100 Kč

50 % příjmu za lázeňský a rekreační pobyt se dle Statutu čtvrtletně odvádí na Magistrát hl. m. Prahy.

Dle výpisu z veřejných rejstříků bylo zjištěno, že na Praze 10 je v současné době evidováno více než 240 ubytovacích zařízení. Nicméně toto číslo nemá žádnou výpovědní hodnotu. Tento údaj vyjadřuje pouze, kolik podnikatelů ohlásilo provozování živnosti s oborem činnosti Ubytovací služby do živnostenského rejstříku. Následnými postupnými kontrolami je zjišťováno, že někteří podnikatelé nahlásili provozovnu k oboru činnosti Ubytovací služby omylem, tyto služby neprovozují apod.

Naopak někteří ubytovatelé buď vůbec nemají k provozování ubytovacích služeb živnostenská oprávnění, a tudíž ani řádně ohlášené provozovny. Jsou to zejména ubytovatelé prostřednictvím Airbnb. V návaznosti na rozvíření debaty okolo nabídky ubytovacích služeb prostřednictvím Airbnb v roce 2018 začalo probíhat

monitorování ubytovacích zařízení v Praze 10. Někteří provozovatelé se sami přihlásili k placení poplatku z ubytovacích zařízení a za rekreační pobyty, což se projevilo prudkým nárůstem výběru těchto poplatků. Někteří vlastníci bytů, zejména pak cizí státní příslušníci, však zřejmě tuto povinnost neznají. Nejen ubytování prostřednictvím Airbnb, ale i ubytování v klasických ubytovacích zařízení přináší pro městskou část řadu problémů. Zvyšují se počty stížností obyvatel Prahy 10 na rušení nočního klidu hosty těchto zařízení, zvyšují se náklady na úklid veřejných prostranství apod.

Silnou stránku představuje nárůst příjmu městské části z ubytovacích poplatků. **Slabou stránkou** a **hrozbou** v budoucnu zůstává rozpor mezi evidencí ubytovatelů a skutečností a rostoucí počet poskytovatelů ubytovacích služeb prostřednictvím Airbnb.

Související informace

Referenční ID: 6.3.2 **Hodnocení:** 0 **Datum poslední aktualizace:** 27.8.2019 15:09 **Odborný garant:** [Monika Květoňová](#) **Politický garant:** [Martin Valovič Štítky](#); » [Dočasné ubytování](#), » [Turistické ubytování](#), **Indikátory:** 6.3.B Počet ubytovaných hostů (rezidenti a nerezidenti), **Zdroje:** » [MČ Praha 10](#), [Květoňová Monika](#), » [Český statistický úřad](#), » [MČ Praha 10](#), [Květoňová Monika](#), Aktuální informace naleznete [zde](#)

Podpora místních výrobků a tradic

Městská část Praha 10 pořádá nebo podporuje řadu dnes již tradičních akcí určených jak obyvatelům města, tak i turistům a návštěvníkům. Jde o různé jarmarky, kulturní nebo sportovní akce. Mezi ty nejnámější patří:

- Velikonoční trhy v rámci farmářského trhu
 - velikonoční dílny – pletení pomlázek, barvení vajec, výroba dekorací, dětské tvořivé dílny, kulturní program s důrazem na velikonoční tematiku,
- Jarní slavnosti
 - akce ve veřejném prostoru,
 - jarmark, vztyčení májky, bohatý program pro všechny cílové skupiny obyvatel městské části i návštěvníků,
- Dětský den
 - akce spojená s různými hrami, soutěžemi pro děti různých věkových kategorií, včetně doprovodného kulturního programu a tvořivých dílen pro děti,
- Lokální akce menšího rozsahu – volnočasové a sousedské akce ve veřejném prostoru v okrajových lokalitách Prahy 10,
- Květinový bál pro seniory,
- Den pro Desítku
 - akce pro širokou veřejnost s bohatým kulturním programem zaměřená i na podporu místních živnostníků – možnost prezentace místních minipivovarů, řeznictví atd.,
- Podzim na Praze 10 – několikadenní akce, v rámci níž jsou realizovány následující aktivity:
 - Koncert pro všechny – vybraný interpret, který osloví širokou veřejnost,
 - Pohádková cesta – oblíbená akce pro rodiny s dětmi plná soutěží, her a zábavných úkolů, jimiž provázejí pohádkové bytosti ve svých pohádkových kostýmech,
 - Staročeské trhy v rámci farmářského trhu na Kubánském náměstí – program plný staropražské muziky s ukázkami řemesel a pouličních umělců,
 - Večer s operou ve Strašnickém divadle – přední operní sólisté vybraných scén – Národní divadlo, Státní opera aj.
- Karneval pro seniory – tradiční a oblíbená akce pro seniory v Kulturním domě Barikádníků,
- Vánoční trhy (zahájení a 4x v době adventu):
 - slavnostní rozsvícení vánočního stromu MČ Praha 10 a stromečků MŠ a ZŠ s kulturním programem,
 - Mikulášský program na Kubánském náměstí,
 - Vánoční tematický trh s ukázkami řemesel, zvyků a obyčejů,
 - Vánoční koncert ve Strašnickém divadle – Rybova česká mše vánoční,

- při všech akcích jsou připraveny vánoční dílny a Ježíškova pošta,
- Vánoční a tematické přehlídky školní a zájmové činnosti v době konání vánočních trhů na Kubánském náměstí – akce pro širokou veřejnost nejen z Prahy 10,
- Rybí polévka – tradiční akce s ochutnávkou polévky a cukroví s vánočním programem – akce určena pro širokou veřejnost,
- Výstavy k různým výročím – i ve venkovním prostoru, dostupná široké veřejnosti,
- Výstava konaná jako vyvrcholení projektu „Příběhy našich sousedů“ (na veřejném prostranství, volně přístupná veřejnosti)
 - cílem celého uvedeného projektu je přispět k výuce moderních dějin zajímavou formou, a zároveň napomoci ke zmapování historie naší městské části s využitím technik a znalostí žáků z předmětu mediální výchova. Projekt je založen na oslovování pamětníků a čerpání informací z veřejně dostupných zdrojů. Vše je zaznamenáváno např. pomocí audio techniky a následně prezentováno na portálu Paměť národa. Účelem je, aby žáci poznali nejen pamětníky a osobnosti naší městské části, ale získali i řadu zajímavých a možná i unikátních informací o historii Prahy 10. Projekt je ze strany MČ Praha 10 finančně podporován již mnoho let.

Další akce jsou pořádány různými spolky a neziskovými organizacemi, jejichž projekty jsou podporovány v rámci dotačního řízení MČ Praha 10 nebo soutěže „Zásobník projektů – partnerství pro Prahu 10“.

Na akcích, které městská část pořádá, oslovuje prioritně lokální dodavatele, kteří tak mají možnost prezentovat své produkty. Je-li to možné, městská část nakupuje některé zboží pro potřeby úřadu od místních podnikatelů.

Silnou stránkou je rozmanitá nabídka akcí pořádaných městskou částí i lokálními organizacemi. **Hrozba** tkví především v možném oslabení zájmu veřejnosti i samotné městské části.

Související informace

Referenční ID: 6.3.3 **Hodnocení:** 0 **Datum poslední aktualizace:** 29.8.2019 12:24 **Odborný garant:** Zdeňka Janků **Politický garant:** David Kašpar **Štítky:** » Místní tradice, patriotismus a folklor, » Turistické zajímavosti, » Události a výstavy, **Indikátory:** 6.3.C Podpora turistiky z hlediska specifik místních výrobků a pravidelnosti tradičních akcí v obci, **Zdroje:** » MČ Praha 10, Janků Zdeňka, » MČ Praha 10, Janků Zdeňka, **Podněty občanů:** 6, Aktuální informace naleznete [zde](#)

Vnímání cestovního ruchu obyvateli

Vliv cestovního ruchu na obyvatele či podnikatele MČ Praha 10 nebyl detailně zkoumán. V rámci zpracování analytické části strategického plánu byl však jeden z průzkumů zaměřen na porovnávání témat, kterým občané dávají přednost. Celkem bylo porovnáváno 70 témat. Cílem bylo seřadit jednotlivé položky podle pocitu občanů, kterou tématiku upřednostňují. Cestovní ruch se umístil na 66. místě (ze 70) s hodnocením 22 %.⁹

Slabé stránky. Vliv cestovního ruchu na obyvatele či podnikatele městské části nebyl detailně zkoumán. **Silné stránky.** Přesto se uskutečnil jeden průzkum zaměřený na preference témat občanů. Z aktuálních údajů nelze ani soudit, zda je zvýšení cestovního ruchu pro městskou část **příležitostí** nebo **hrozbou**.

9 Hodnocení návrhu se rovná pravděpodobnosti výhry proti náhodně zvolenému návrhu ze seznamu všech témat. Například hodnocení 100 předpokládá, že návrh vyhraje pokaždé a hodnocení 0 předpokládá, že návrh vždy prohraje.

Referenční ID: 6.3.4 **Hodnocení:** 0 **Datum poslední aktualizace:** 29.8.2019 15:24 **Odborný garant:** Zdeňka Janků **Politický garant:** Martin Valovič **Štítky:** » [Analýza dat](#), » [Cestovní ruch](#), **Indikátory:** 6.3.E Vnímání rozvoje turistiky místními obyvateli a podnikateli, **Zdroje:** » [MČ Praha 10](#), [Janků Zdeňka](#), Aktuální informace naleznete [zde](#)

SWOT analýza

SWOT analýza za oblast místní ekonomiky a podnikání

Silné stránky

1. stoupající počet podnikatelů na území městské části
2. široké spektrum podnikatelů (typ podnikání a velikost podniků)
3. stabilita podnikatelského prostředí
4. nízká úroveň nezaměstnanosti
5. naučné stezky po Praze 10
6. nárůst příjmu městské části z ubytovacích poplatků
7. rozmanitá nabídka akcí pořádaných městskou částí i lokálními organizacemi
8. dobrá dopravní obslužnost
9. neplacené parkování
10. Nabídka nebytových prostorů MČ Praha 10 k pronájmu

Slabé stránky

1. chybějící nástroje pro podporu zaměstnanosti nebo podporu vzniku nových podnikatelských subjektů
2. chybějí aktivní nástroje podpory pro místní podnikatele nebo vznik nových podnikatelských subjektů
3. chybějící systematická komunikace s místními podnikateli a firmami
4. snížení příjmů MČ Praha 10 z poplatků za ubytování v důsledku rozporu mezi evidencí ubytovatelů a skutečností
5. nedostatečně nastavený systém ve vztahu k rostoucímu počtu poskytovatelů ubytovacích služeb prostřednictvím Airbnb vedoucí ke snížení příjmu MČ Praha 10 z ubytovacích poplatků
6. chybějící přehled o podnikatelské struktuře na Praze 10
7. neexistující síť podnikatelů
8. nedostatečné sdílení dobré praxe
9. doposud opomíjená spolupráce s podnikateli ze strany MČ Praha 10
10. zdoluhavé úřední postupy (např. při pořizování předzahrádky)

Příležitosti

1. zmapování podnikatelské struktury MČ Praha 10
2. komunikace s podnikateli malými i velkými a zjištění jejich potřeby
3. otevřená diskuse s místními podnikateli o systému zón placeného stání na území MČ Praha 10
4. podpora vzniku coworkingových center (jako prostoru pro síťování a sdílení dobré praxe) – Kolbenova vila, rekonstruovaná radnice
5. navázání dlouhodobé a koncepční spolupráce s podnikateli s cílem hledat řešení případných problémů soužití
6. pravidelná setkání se zástupci podnikatelské sféry, např. formou podnikatelských snídaní
7. spolupráce městské části s Hospodářskou komorou
8. podpora mikro a malých podniků (např. pronájem prostor, zásobník projektů, propagace)
9. podpora podniků zaměřujících se na klientelu z MČ Praha 10
10. podpora začínajících podnikatelů formou vzdělávacích seminářů, tzv. podnikatelský inkubátor
11. vznik manuálu pro pronájem veřejných prostranství

12. zábor veřejného prostoru ve vztahu k tržnímu řádu – rozšíření míst pro konání farmářských trhů i na další lokality
13. podpora kaváren a restaurací (např. kavárna přátelská rodině)
14. řešit hlučné provozy převážně v nočních hodinách (např. hotely, herny)
15. podpora místních organizací v pořádání kulturních akcí (finanční, propagační)
16. smysluplný rozvoj obchodních center na sídlištích a jejich blízkého okolí: OC Cíl, Květ, Astra a Skalka
17. vznik Komunitně-volnočasové zóny Vršovice u Gymnázia Přípotoční
18. rozšíření služeb pro občany (zavést poštu, infocentrum na Skalce, knihobudky a pod.)

Hrozby

1. byrokratizace podnikání
2. negativní hospodářské změny
3. neochota spolupráce podnikatelských subjektů a městské části
4. neúměrné navýšení poplatků ze zavedení parkovacích zón (především pro mikro a malé podniky)
5. pokračující stavební uzávěra na Bohdalci-Slatiny

Vzdělávání pro udržitelný rozvoj na školách

Podpora vzdělávání pro udržitelný rozvoj ve školách

Městská část Praha 10 pravidelně se školami komunikuje a spolupracuje. Komunikaci zajišťuje prostřednictvím zaměstnanců z Odboru školství, Oddělení strategického plánování a komunikace, Odboru ekonomického a Odboru sociálního. Všechny základní a mateřské školy byly již podruhé zapojeny do tvorby „Místního akčního plánu vzdělávání“.

Praha 10 je zřizovatelem 13 základních škol a 23 mateřských škol s několika detašovanými pracovišti. V současnosti se dokončuje výstavba nové mateřské školy s kapacitou přes 100 dětí. Městská část podporuje přípravné ročníky na školách, integraci cizinců tím, že podporuje aktivity za účelem zlepšování vzájemných vztahů cizinců a majoritní společnosti, dále má na svém území mateřskou a základní školu zaměřenou na logopedii. Ve spolupráci s Odborem sociálním jsou zmapované a vyhodnocené ty objekty školských zařízení, které mohou nabídnout celkovou nebo částečnou bezbarierovost.

Městská část se podílí na vzdělávání k udržitelnému rozvoji, který je podpořen realizací projektů financovaných z dotací EU a spoluúčastí MČ Praha 10, byť podpora vlastního vzdělávání k udržitelnému rozvoji je nižší v porovnání s jinými dotačními programy. Koncept vzdělávání pro udržitelný rozvoj mohou v návaznosti na rámcové vzdělávací programy využít mateřské a základní školy. Tematicky mohou zůstat u osvědčených oblastí, které mohou doplnit o ekonomickou, sociální a environmentální perspektivu tam, kde se taková souvislost nabízí. Metodicky je důležité propojit výuku s reálným děním, což zdůrazňuje zejména metoda místně zakotveného a situačního učení, které jsou typické pro vzdělávání k udržitelnému rozvoji. Vzdělávání k udržitelnému rozvoji je často realizováno formou projektů, kde lze uplatnit i další metodické přístupy.

Jako nedostatek se jeví nedostatečná volná kapacita pro narůstající počet žadatelů o předškolní a školní vzdělávání a to, že městská část není zřizovatelem žádné dětské skupiny.

Silnou stránkou je dobře položený základ pro implementaci vzdělávání k udržitelnému rozvoji napříč všemi stupni vzdělávacího systému zřizovanými MČ Praha 10 a snaha o zapojení škol do strategického plánování městské části. **Slabou stránkou** je prozatím nepříliš systematická podpora vzdělávání k udržitelnému rozvoji s ohledem na jeho doposud nezpracování oblasti v rámci platné legislativy a kurikula, v čemž do budoucna přetrvává i **hrozba**. Slabá stránka spočívá i v nedostatečném kapacitám škol základních i mateřských a nezřizování dětských skupin městskou částí. **Příležitostí** je kompenzace nedostatečné kapacity a zejména pak šíření a podpora témat udržitelného rozvoje prostřednictvím zavedeného systému environmentálního vzdělávání, i podpora a zapojení nevládních neziskových organizací, které se již oblastí udržitelného rozvoje systematicky a zabývají. Příležitost tkví též v systematickém zapojení i nejmladších generací do záměrů městského (strategického i územního) plánování MČ Praha 10.

Související informace

Referenční ID: 7.1.1 **Hodnocení:** 0 **Datum poslední aktualizace:** 29.8.2019 13:17 **Odborný garant:** [Martina Mottlová](#) **Politický garant:** [David Kašpar](#) **Štítky:** » [Granty – podpora školství](#), » [Mateřské školy](#), » [Výchova a osvěta k udržitelné spotřebě](#), » [Výchova a osvěta k udržitelnému rozvoji](#), » [Základní školy](#), **Indikátory:** 7.1.A Podpora škol a školských zařízení prosazujících VUR nad rámec povinností daných školskými dokumenty, **Zdroje:** » [MČ Praha 10](#), [Mottlová Martina](#), **Podněty občanů:** 31, Aktuální informace naleznete [zde](#)

Vyhodnocování vzdělávání pro udržitelný rozvoj ve školách

MČ Praha 10 nemá zaveden systém hodnocení vzdělávání k udržitelnému rozvoji ve školách. Monitoring lze provést z výročních zpráv, vzdělávacích programů a akčního plánu jednotlivých škol. Informace o vyhodnocování vzdělávání k udržitelnému rozvoji je zachycena ve školních vzdělávacích programech, výročních zprávách, zprávách z České školní inspekce apod. Městská část jako zřizovatel přehledně nemonitoruje a nevyhodnocuje vzdělávání k udržitelnému rozvoji.

Výroční zprávy o činnosti základních škol jsou zpracovány dle platné legislativy, která ovšem neukládá monitorovat a vyhodnocovat vzdělávání k udržitelnému rozvoji. V letech 2017 a 2018 proběhlo dotazníkové šetření na jednotlivých školách, na jejichž základě má nyní každá škola zpracováno klima školy. Výsledky projektu poskytují zajímavé a podnětné informace, které pomáhají hlavně vedení v další práci při zkvalitňování klimatu ve třídách i v celé škole.

Výroční zprávy škol tvoří podklady pro výroční celkovou zprávu.

Slabou stránkou je, že městská část nemá zaveden systém monitoringu a hodnocení vzdělávání k udržitelnému rozvoji ve školách a platná legislativa tuto povinnost neukládá. **Příležitostí** tkví v průběžně zpracovávaných výročních zprávách, ve vzdělávacích programech a akčních plánech jednotlivých škol i České školní inspekce (**silná stránka**), odkud lze čerpat základní data k monitorování a následnému vyhodnocování v oblasti vzdělávání k udržitelnému rozvoji. **Hrozba** spočívá v nesystematickém přístupu ke vzdělávání k udržitelnému rozvoji a jeho nezpracování do platné legislativy a následné integraci do kurikula.

Související informace

Referenční ID: 7.1.2 **Hodnocení:** -1 **Datum poslední aktualizace:** 29.8.2019 09:21 **Odborný garant:** [Martina Mottlová](#) **Politický garant:** [David Kašpar Štítka](#) **Štítky:** » [Hodnocení zvláštních vzdělávacích potřeb](#), » [Mateřské školy](#), » [Předškolní vzdělávání](#), » [Udržitelný rozvoj](#), » [Výchova a osvěta k udržitelnému rozvoji](#), » [Vzdělávací politika](#), » [Základní školy](#), **Indikátory:** 7.1.B Vyhodnocování a monitoring VUR ve školách a školských zařízeních zřizovaných městskou částí, případně jiným zřizovatelem, **Zdroje:** » [MČ Praha 10](#), [Mottlová Martina](#), Aktuální informace naleznete [zde](#)

Využívání vzdělávacích databází v oblasti udržitelného rozvoje

Základní školy aktivně využívají produkty středisek ekologické výchovy SEV HMP Toulcův dvůr a SEV Lesů HMP popř. celorepublikového sdružení SSEV Pavučina – TEREZA, vzdělávací centrum; ZO ČSOP Koniklec; Ekocentrum Podhoubí a Ekoškola Rozárka. Školy také plně využívají ekologické výukové programy, jejichž smyslem je obohatit vzdělávání na všech stupních škol o ekologický a environmentální rozměr. V loňském roce se všechny školy a školky zapojily do akce „Lípy svobody“ kdy každá školní budova vysadila jednu lípu.

Programy a materiály poskytují:

- [Portál hl. m. Prahy – Ekologické výukové programy](#),
- [Informační, osvětové a vzdělávací materiály pro veřejnost, školy a další zájemce](#),
- [Ekovychova.cz](#) – servis pro školy – nabídka programů, soutěží vč. materiálů,
- [Nabídka pomůcek, periodik, publikací Ekokatalog](#).

Jako **silnou stránku** lze hodnotit, že pro všechny výše uvedené aktivit jsou využívány rozmanité materiální, propagační, výukové a didaktické pomůcky a databáze, o které je ze strany škol velký zájem. **Slabou stránkou** je, že většina materiálů je soustředěna na environmentální vzdělávání, které je pouze částí celé šíře témat spadajících do vzdělávání k udržitelnému rozvoji. **Příležitostí** je tedy materiály postupně rozšiřovat o další, prozatím nezpracovaná témata udržitelného rozvoje a jejich využívání v rámci zavedeného systému environmentálního vzdělávání. **Hrozba** tkví v často omezeném výkladu environmentálního vzdělávání a jeho redukci na ekologickou rovinu.

Referenční ID: 7.1.3 **Hodnocení:** 0 **Datum poslední aktualizace:** 26.8.2019 23:39 **Odborný garant:** [Martina Mottlová](#) **Politický garant:** [David Kašpar Štítky](#): » [Environmentální vzdělávání a osvěta \(informace, programy, akce a kampaně\)](#), » [Mateřské školy](#), » [Předškolní vzdělávání](#), » [Výchova a osvěta k udržitelné spotřebě](#), » [Základní školy](#), **Indikátory:** 7.1.D Didaktická databáze elektronických materiálů a dalších didaktických materiálů pro VUR (např. tištěných materiálů, výukových sad pro praktické činnosti) podporovaných městskou částí, případně statutárním městem, **Webové stránky a portály:** » [Portál životního prostředí](#), » [Ekokatalog](#), » [Ekovýchova](#), **Zdroje:** » [MČ Praha 10](#), [Mottlová Martina](#), Aktuální informace naleznete [zde](#)

Podpora udržitelného provozu ve školách

MČ Praha 10 je zřizovatelem 13 základních škol, 20 mateřských škol s 9 odloučenými pracovišti a 1 školní jídelny se 13 provozovnami v základních školách. Jsou zpracovány pasporty technického stavu objektů, energetické audity budov a průkazy energetické náročnosti budov jednotlivých škol, které se aktualizují. Školy mají budovy ve správě a jejich spotřeba energií je vyhodnocována v rámci rozborů hospodaření.

Postupně se realizují energeticky úsporná opatření spočívající v zateplování střech, fasád, výměně oken, v instalaci termoregulačních ventilů a hlavice, perlátorů, úsporných svítidel LED apod. Rekonstruují se sociální zařízení, školní kuchyně, obnovuje se gastrovybavení, nábytek, herní prvky. Téměř všechny školy mají vyměněná plastová okna, na jižní straně budov jsou nainstalovány okenní žaluzie.

Během roku 2019 bude na Odboru hospodářské správy zaměstnán energetický manažer, který bude sledovat stavy elektřiny a plynu ve školách a navrhopat opatření ke snížení spotřeby.

Na základních školách proběhly následující stavební úpravy:

- 10 základních škol má zateplenou střechu,
- 5 základních škol má zateplenou fasádu,
- v 9 ZŠ proběhla rekonstrukce školní kuchyně, spojená s výměnou gastrovybavení. V roce 2019 bude uskutečněna rekonstrukce školní kuchyně a jídelny ZŠ Hostýnská,
- všechny školy mají instalovány termoregulační ventily a hlavice,
- postupně ve všech školách probíhají rekonstrukce elektroinstalace, zdravotně technických instalací a sociálních zařízení,
- v roce 2020 se bude budovat větrání s rekuperací v budově ZŠ Olešská, společně se zateplením fasády.

V mateřských školách na Praze 10 proběhly následující stavební úpravy

- 16 budov mateřských škol má zateplenou střechu,
- 15 MŠ má zateplenou fasádu,
- ve 2 MŠ proběhla rekonstrukce školní kuchyně, včetně výměny gastrovybavení,
- v roce 2019 bude uskutečněna rekonstrukce školní kuchyně MŠ Kodaňská, spojená s výměnou gastrovybavení a sanací proti vlhkosti,
- v roce 2019 byla zateplena fasáda v MŠ Troilova,
- v roce 2019 bude opravena střecha MŠ Tucherazská,
- v roce 2018 byla zahájena výstavba nové MŠ nad Vodovodem reflektující cíle udržitelného rozvoje,
- v uplynulém období proběhla kompletní rekonstrukce objektu MŠ na Sychrově.

Ve všech ZŠ a MŠ se třídí odpad. ZŠ Břečtanová a ZŠ Nad Vodovodem jsou zapojeny do projektu [Ekoškola](#). ZŠ [Nad Vodovodem](#) získala v roce 2010 titul Ekoškola a titul již potřetí obhájili v letošním školním roce. ZŠ [Brigádníků](#) podporuje recyklování v rámci [Recyklohraní a Papír za papír](#). MŠ [Bajkalská](#) je součástí sítě [Zelená škola](#), která spočívá v recyklaci elektroodpadu, kterou zaštiťuje firma Rema.

MŠ [Benešovská](#) podporuje v rámci zapojení do projektu [Recyklohraní](#) třídění odpadu a v rámci projektu [Ekoškola](#) dbá na úsporu energií. V rámci udržitelného rozvoje se někteří pedagogové škol vzdělávali. Zaměření školního vzdělávacího programu je na zmírnění negativních projevů dosavadního vývoje lidské společnosti.

MŠ Troilova třídí kromě běžných surovin i elektroodpad. Pod záštitou Ministerstva životního prostředí se zapojila do projektu v oblasti ekologie a environmentálního vzdělávání. Škola zajišťuje i vzdělávání v rámci polytechnické výchovy.

MŠ Zvonková zprostředkovává dětem výukové programy Ekocentra Podhoubí, zapojuje se do Vánoční sbírky pro opuštěná zvířátka z útulků a do charitativní sbírky Fondu Sidus. Zřizované školy a školské zařízení respektují ekologické principy, v rámci své činnosti zpravidla realizují aktivity v oblasti EVVO a udržitelného rozvoje.

Silnou stránkou je systematická práce se zpracovaným pasportem základních a mateřských škol a plán řešení energetických úspor v budovách v majetku městské části. **Příležitostí** je využít tyto pasporty budov k naplánování systematické obnovy a rekonstrukce škol dle stanovených priorit. Příležitostí je zvýšit efektivitu čerpání fondů k běžným opravám a údržbě menšího rozsahu, obnově školních zahrad a hřišť skrze předchozí schválení Odboru majetkoprávního. Další příležitostí je z rozpočtu městské části vyčlenit finanční prostředky na podporu projektů škol k udržitelnému rozvoji a nastavit pravidla pro systematickou spolupráci vedení škol i žáků s energetickým manažerem při monitorování spotřeby vody a energií. Pro systematickou práci na podporu vzdělávání a zapojení škol do udržitelného rozvoje a vzdělávání vytvořit motivační systém. V rámci fungování základních a mateřských škol je důležité přenášet příklady dobré praxe a nejhodnější postupy zavádět a standardizovat ve všech školách.

Související informace

Referenční ID: 7.1.4 **Hodnocení:** 0 **Datum poslední aktualizace:** 29.8.2019 10:28 **Odborný garant:** [Hana Fojtíková](#) **Politický garant:** [Olga Koumarová](#) **Štítky:** » Energetické úspory, využívání obnovitelných zdrojů, » Inovativní aktivity škol, » Školní budovy a pozemky, » Úspora energie, » Třídění odpadu, **Indikátory:** 7.1.C Podpora energeticky a materiálově úsporného provozu škol, 7.1.E Podpora sítě učitelů a vychovatelů vzdělávajících v problematice UR, **Analytické dokumenty:** » [Pasportizace budov základních škol – ZŠ Eden](#), » [Pasportizace budov základních škol – ZŠ Gutova](#), » [Pasportizace budov základních škol – ZŠ Olešská](#), » [Pasportizace budov základních škol – ZŠ Švehlova](#), » [Pasportizace budov základních škol – ZŠ Břečťanova](#), » [Pasportizace budov základních škol – ZŠ Brigádníků](#), » [Pasportizace budov základních škol – ZŠ Hostýnská](#), » [Pasportizace budov základních škol – ZŠ Jakutská](#), » [Pasportizace budov základních škol – ZŠ Kodaňská](#), » [Pasportizace budov základních škol – ZŠ U Roháčových kasáren](#), » [Pasportizace budov základních škol – ZŠ U Vršovického nádraží](#), » [Pasportizace budov základních škol – ZŠ V Rybníčkách](#), **Webové stránky a portály:** » [Ekoškola](#), » [Recyklohraní](#), » [Papír za papír](#), **Zdroje:** » [MČ Praha 10](#), [Fojtíková Hana](#), Aktuální informace naleznete [zde](#)

Podpora sítě vzdělavatelů v udržitelném rozvoji

MČ podpořila síťování učitelů v rámci realizace projektu „Místní akční plán Praha 10“ (dále MAP), který probíhal 2017–2018. Po ukončení projektu nadále probíhají společná výjezdní zasedání učitelů všech základních a mateřských škol. Na výjezdních zasedáních jsou pořádány vzdělávací semináře a také probíhá předávání zkušeností a dobré praxe. Cílem realizace těchto výjezdních zasedání je rozvoj kompetencí pedagogických pracovníků, vytvoření podmínek pro spolupráci a také rozvoj školské infrastruktury.

Projekt MAP II

Základním cílem projektu je pokračování v rozvoji kvalitního inkluzivního vzdělávání dětí a žáků do 15 let na správním území městské části Praha 10 zahrnující včasnou péči, předškolní a základní vzdělávání, zájmové a neformální vzdělávání ve shodě se všemi místními klíčovými aktéry a vytvořit tak MAP II Praha 10. Projekt se věnuje naplňování konkrétních priorit a opatření aktuálního místního akčního plánu Prahy 10 zahrnující také území MČ Praha Dolní Počernice. Projekt je zaměřen na podporu a rozvoj spolupráce všech aktérů v oblasti vzdělávání, udržení společného setkávání, sdílení dobrých praxí, spolupráce škol všech stupňů. Dále pak na podporu meziodborové spolupráce, zajištění materiálních podmínek předškolního, základního školního, neformálního a zájmového vzdělávání a profesní rozvoj pedagogů a dalších pracovníků škol,

zvyšování kvality vzdělávání, rozvoj inkluzivního vzdělávání, propojení MAP a plánu sociálních služeb a prohloubení vazby na „Krajský akční plán hl. m. Prahy“.

Za **silnou stránku** lze považovat, že MČ Praha 10 finančně zajišťuje realizaci vzdělávacích aktivit pro pedagogické pracovníky. Městská část poskytuje zázemí a prostory pro realizaci aktivit a zajišťuje také propagaci. Městská část aktivně podporuje síťování učitelů a vychovatelů – v současnosti zejména ve formě podpory výjezdních zasedání s cílem předávat zkušenosti a dobrou praxi pro rozvoj kompetencí pedagogů, což volně navazuje na realizované projekty MAP I, MAP II a Rozvoj komunitního života. **Příležitost** tkví především v rozvíjení současného trendu. **Hrozbu** může představovat přehodnocení cílů celorepublikové strategie a nekoncepční přístup ke vzdělávání k udržitelnému rozvoji, případně jeho nezařazení do vzdělávací politiky a následně kurikula.

Související informace

Referenční ID: 7.1.5 **Hodnocení:** 0 **Datum poslední aktualizace:** 29.8.2019 13:17 **Odborný garant:** [Hana Fojtíková](#) **Politický garant:** [David Kašpar](#) **Štítky:** » [Mateřské školy](#), » [Podpora vzdělávání](#), » [Udržitelný rozvoj](#), » [Základní školy](#), **Zdroje:** » [MČ Praha 10](#), [Fojtíková Hana](#), » [MČ Praha 10](#), [Fojtíková Hana](#), Aktuální informace naleznete [zde](#)

Spokojenost obyvatel se vzdělávacími institucemi

Spokojenost se velmi různí dle lokality v rámci MČ Praha 10. Nejnižší spokojenost je v oblastech, kde chybí školky a školy, či kde jsou nedostatečné kapacity. Městská část tuto situaci aktuálně řeší výstavbou nových školek v daných lokalitách a využíváním všech volných míst na základních školách. Co se týká úrovně škol, je situace poměrně vyrovnaná. Na MČ Praha 10 nemáme žádnou školu nabízející alternativní vzdělávání a tak se někdy dostává městské části ze strany občanů náznaků nespokojenosti. Také speciální školství, speciální třídy pro děti s některými vzdělávacími potřebami městská část neviduje. Tuto skutečnost se ředitelé škol snaží řešit inkluzí.

Někdy je pro žáky a jejich rodiče umístění ve školském zařízení mimo jejich nejbližší okolí bydliště bráno jako nekomfortní. Avšak vzhledem k silným populačním ročníkům se městské části daří všechny žadatele mající trvalé bydliště v rámci Prahy 10 uspokojit.

Žádné didaktické pomůcky ani indikátory měření městská část školám neposkytuje. Avšak zprostředkovává kvalitní nabídku ředitelům škol.

Za **silnou stránku** lze považovat, dobrou a vyrovnanou úroveň škol zřizovaných MČ Praha 10, kterou potvrzuje i velmi dobré hodnocení škol obyvateli v dotazníku ECI realizovaného společností CI2, o. p. s. Za **slabou stránku** lze považovat nedostačující kapacitu škol v některých lokalitách, tedy nelze zaručit, že žáci budou moci docházet do škol v docházkové vzdálenosti (**hrozba**).

Související informace

Referenční ID: 7.1.6 **Hodnocení:** 0 **Datum poslední aktualizace:** 25.8.2019 11:35 **Odborný garant:** [Martina Mottlová](#) **Politický garant:** [David Kašpar](#) **Štítky:** » [Mateřské školy](#), » [Měření výkonu](#), » [Mimoškolní vzdělávání](#), » [Střední školy](#), » [Základní školy](#), » [Spokojenost občanů](#), **Indikátory:** 7.1.F Spokojenost obyvatel se vzdělávacími institucemi, **Zdroje:** » [MČ Praha 10](#), [Mottlová Martina](#), Aktuální informace naleznete [zde](#)

Podpora neformálního vzdělávání udržitelnému rozvoji

Působení NNO v oblasti vzdělávání pro udržitelný rozvoj

V hlavním městě Praze zajišťují střediska ekologické výchovy, ekocentra, neziskové organizace, ale také školy a školská zařízení na základě svých školních vzdělávacích plánů Enviromentální vzdělávání, výchovu, osvětu a environmentální poradenství (dále EVVO a EP). V Praze funguje několik profesionálních specializovaných organizací pro EVVO – členové celorepublikového sdružení SSEV Pavučina, Ekocentrum Podhoubí a Ekologické centrum, Středisko ekologické výchovy hl. m. Prahy Toulcův dvůr ekocentra ČSOP, Sdružení Mladých ochránců přírody a jeho Centrum pro děti a mládež, akreditovaná ekocentra ČSOP, a Sdružení Tereza a další.

Na MČ Praha 10 se pro problematiku EVVO nabízí Středisko ekologické výchovy Toulcův dvůr z Prahy 15 – Hostivaře Toulcův dvůr, se kterým školy úzce spolupracují. Dále MČ Praha 10 historicky spolupracuje s místními organizacemi: Střediskem ekologické výchovy Lesů hl. m. Prahy se sídlem v Záběhlicích a ČSOP „Natura, quo vadis?“ z Malešic.

Městská část vyhodnocuje pouze aktivity organizací a center, které zřizuje, případně podporuje formou dotační podpory a následně plánuje změny a inovace do budoucna. Činnost organizací, které nezřizuje, nijak nevyhodnocuje a hodnocení si provádějí samy organizace v rámci svého pole působení a požadovaného zlepšování.

Na území městské části se nenacházejí organizace zabývající se vzděláváním k udržitelnému rozvoji jako takovým (**slabá stránka**), ale nacházejí se zde alespoň organizace, které se zabývají environmentálním vzděláváním, výchovou a osvětou a environmentálním poradenstvím (**silná stránka**). Městská část však vyhodnocuje pouze aktivity jí zřizovaných či podporovaných organizací (**slabá stránka**). **Příležitostí** je rozšířit přehled aktivit a jejich vyhodnocování městskou částí na veškeré organizace spojené s oblastí udržitelného rozvoje, a pro samotné organizace využít zavedený systém EVVO a EP k prohloubení/rozšíření problematiky o další prozatím nevyužívaná témata udržitelného rozvoje. **Hrozbu** představuje především oslabení zájmu o oblast ze strany veřejnosti či politické reprezentace či nedostatek finančních prostředků, a s ohledem na to přehodnocení priorit.

Související informace

Referenční ID: 7.2.1 **Hodnocení:** 0 **Datum poslední aktualizace:** 29.8.2019 13:18 **Odborný garant:** [Martina Mottlová](#) **Politický garant:** [Jana Komrsková](#) **Štítky:** » [Environmentální vzdělávání a osvěta \(informace, programy, akce a kampaně\)](#), » [Výchova a osvěta k udržitelné spotřebě](#), » [Neziskové organizace](#), **Indikátory:** 7.2.A [Nevládní neziskové organizace v městské části, zabývající se VUR](#), **Zdroje:** » [MČ Praha 10](#), [Mottlová Martina](#), Aktuální informace naleznete [zde](#)

Grantová podpora vzdělávání pro udržitelný rozvoj

Prostředky nevládním neziskovým organizacím jsou poskytovány formou dotačního řízení v oblasti ochrany životního prostředí a environmentální výchovy.

Rok 2019

Podáno 9 žádostí, hodnoceno 9 žádostí s celkovou požadovanou částkou 496 2600 Kč. Poskytnutí finančních prostředků z rozpočtu MČ Praha 10 u 7 žádostí s celkovou navrženou částkou 400 000 Kč.

Rok 2018

Podáno 10 žádostí, hodnoceno 8 žádostí, podpořeno bude 8 projektů v celkové výši 367 7500 Kč.

Rok 2017

Podáno 8 žádostí, hodnoceno 8 žádostí, podpořeno bude 6 žádostí s celkovou navrženou částkou 309 4855 Kč.

Dotační prostředky vynaložené na tuto oblast meziročně rostou.

Silnou stránkou je důležitost tématu životního prostředí pro obyvatele městské části (viz průzkum prioritních témat). **Příležitostí** je plánované navýšení rozsahu podporovaných aktivit od roku 2020 v oblastech životního prostředí, environmentální výchovy, vzdělávání, osvěty a poradenství a udržitelného rozvoje. **Hrozbu** představuje především oslabení zájmu o oblast ze strany veřejnosti či politické reprezentace či nedostatek finančních prostředků, a s ohledem na to přehodnocení priorit.

Související informace

Referenční ID: 7.2.2 **Hodnocení:** 1 **Datum poslední aktualizace:** 25.8.2019 14:18 **Odborný garant:** [Hana Fojtíková](#) **Politický garant:** [Jana Komrsková](#) **Štítky:** » [Udržitelný rozvoj](#), » [Výchova a osvěta k udržitelné spotřebě](#), » [Výchova a osvěta k udržitelnému rozvoji](#), » [Dotační programy](#), **Indikátory:** 7.2.B Peněžní prostředky pro nevládní neziskové organizace, zabývající se VUR, **Zdroje:** » [MČ Praha 10](#), [Fojtíková Hana](#), Aktuální informace naleznete [zde](#)

Podpora vzniku NNO v oblasti EVVO

V hlavním městě Praze i na městské části Praha 10 je dostatek institucí zabývajících se problematikou vzdělávání k udržitelnému rozvoji. Jejich činnost je podporována z dotačních programů, byť slaběji v porovnání s jinými dotačními programy. Městská část podporuje jejich činnost také formou mediální podpory, propagace a zapůjčením prostor a vybavení.

Městská část podporuje v případě zájmu zvenčí vznik nových organizací, nicméně stěžejní je pro ni vychovat a udržet si stávající. Pravidelnou podporou ze strany městské části je tak předávána mnohem kvalitnější služba veřejnosti, která je udržitelná.

Slabé stránky. MČ Praha 10 aktivně nepodporuje vznik nových sdružení zabývajících se problematikou vzdělávání k udržitelnému rozvoji. **Slabé stránky.** Případnému novému zájmu však také nebrání, ale svou podporu vkládá spíše do existující sítě a zkvalitňování jejich služeb. **Příležitostí** je systematizace a zvýšení aktivní podpory a její rozšíření i na nově vznikající subjekty a spolupráci, jelikož jinak **hrozí** stagnace služeb, jejichž kvalita, rozmanitost i aktuálnost by s novými konkurenčními či spolupracujícími subjekty mohla dále růst.

Související informace

Referenční ID: 7.2.3 **Hodnocení:** 0 **Datum poslední aktualizace:** 29.8.2019 14:43 **Odborný garant:** [Martina Mottlová](#) **Politický garant:** [Jana Komrsková](#) **Štítky:** » [Udržitelný rozvoj](#), » [Výchova a osvěta k udržitelnému rozvoji](#), » [Neziskové organizace](#), **Zdroje:** » [MČ Praha 10](#), [Mottlová Martina](#), Aktuální informace naleznete [zde](#)

Podpora sítí ve vzdělávání pro udržitelný rozvoj

MČ Praha 10 spolupracuje s některými organizacemi, které se zabývají udržitelným rozvojem. Mj. SSEV Pavučina, Ekocentrum Podhoubí, Středisko ekologické výchovy hl. m. Prahy Toulcův dvůr, Sdružení Mladých ochránců přírody, akreditovaná ekocentra ČSOP (na Praze 10 ČSOP „Natura, quo vadis?“ a ČSOP Nyctalus), Sdružení Tereza a další.

Projekty zaměřené na tuto problematiku podporuje v rámci dotačního programu „Oblast ochrany životního prostředí a environmentální výchovy“. Výše podpory mezi lety 2017–19 rostla.

Také školy v rámci svých projektů spolupracují s uvedenými nevládními neziskovými organizacemi. Všechny základní a mateřské školy byly zapojeny do projektu MAP a nyní do projektu MAP II. Praha 10 je zřizovatelem 13 základních škol a 23 mateřských škol s několika detašovanými pracovišti. V současnosti se dokončuje výstavba nové mateřské školy s kapacitou přes 100 dětí. Městská část podporuje přípravné ročníky na školách, integraci cizinců tím, že podporuje aktivity za účelem zlepšování vzájemných vztahů cizinců a majoritní společnosti, dále má na svém území mateřskou a základní školu zaměřenou na logopedii. Ve spolupráci s Odborem sociálním jsou zmapované a vyhodnocené ty objekty školských zařízení, které mohou nabídnout celkovou nebo částečnou bezbarierovost. Městská část se podílí na vzdělávání k udržitelnému rozvoji, který je podpořen realizací projektů financovaných z dotací EU a spoluúčastí MČ Praha 10. Nicméně podpora vzdělávání k udržitelnému rozvoji je stále v porovnání s jinými dotačními programy minimální.

Nelze však říci, že se městská část systematicky zasazuje o vytváření sítí v této oblasti.

Městská část systematicky nepodporuje síťování institucí zabývajících se udržitelným rozvojem (**slabé stránky**), nicméně přispívá alespoň částečně oblasti možností čerpat finanční podporu a vlastní spoluprací s vybranými subjekty z nevládní neziskové oblasti (**silné stránky**). **Příležitost** tkví v aktivnějším zapojení a snaze síťovat instituce a organizace zaměřené na udržitelný rozvoj, ať již jejich mapováním, vytvářením databází a statistik či jejich významnějším propojováním na projektech a rozšířením spolupracujících základny. Trend čerpání dotačních titulů by měl být ještě více podpořen. **Hrozbou** zůstává případná ztráta zájmu ze strany veřejnosti či politické moci a s ní spojené důsledky například v oblasti poskytování finanční podpory a nabídky spolupráce.

Související informace

Referenční ID: 7.2.4 **Hodnocení:** 0 **Datum poslední aktualizace:** 29.8.2019 09:29 **Odborný garant:** [Kristýna Svobodová](#) **Politický garant:** [David Kašpar Štítky](#) » [Partnerství](#), » [Udržitelný rozvoj](#), » [Výchova a osvěta k udržitelnému rozvoji](#), » [Vzdělávací partnerství](#), **Indikátory:** 7.2.D Podpora síťování institucí zabývajících se VUR, **Zdroje:** » [MČ Praha 10](#), [Svobodová Kristýna](#), Aktuální informace naleznete [zde](#)

Vytvoření programu vzdělávání, výchovy a osvěty místních obyvatel k udržitelnému rozvoji

Systematická práce ve vzdělávání pro udržitelný rozvoj

MČ Praha 10 v současnosti nezajišťuje systematickou přípravu vzdělávání, výchovy a osvěty v oblasti udržitelného rozvoje. Vedoucí Odboru školství Mgr. Bc. Jana Vinterová je však systematizaci práce v přípravě vzdělávání, výchovy a osvěty v oblasti udržitelného rozvoje do budoucna nakloněna. V minulosti se například uskutečnilo jednorázové školení učitelů základních škol ve středisku ekologické výchovy Toulcův dvůr, z.s. na téma hospodaření s vodou.

Slabou stránku představuje nezajištění systematické práce v přípravě vzdělávání, výchovy a osvěty v oblasti udržitelného rozvoje. **Příležitostí** je systematizovat veškerou činnost v této oblasti, jež bude pokrývat všechny cílové skupiny populace MČ Praha 10.

Související informace

Referenční ID: 7.3.1 **Hodnocení:** -2 **Datum poslední aktualizace:** 24.8.2019 23:11 **Odborný garant:** [Martin Bahenský](#) **Politický garant:** [David Kašpar](#) **Štítky:** » [Mimoškolní vzdělávání](#), » [Podpora vzdělávání](#), » [Výchova a osvěta k udržitelné spotřebě](#), » [Výchova a osvěta k udržitelnému rozvoji](#), **Indikátory:** 7.3.A Strategické dokumenty obce pro VUR, **Zdroje:** » [MČ Praha 10, Bahenský Martin](#), » [MČ Praha 10, Bahenský Martin](#), » [MČ Praha 10, Kaštovský Roman](#), » [MČ Praha 10, Vinterová Jana](#), » [MČ Praha 10, Komrsková Jana](#), » [MČ Praha 10, Kašpar David](#), Aktuální informace naleznete [zde](#)

Odborná podpora při řešení problémů udržitelného rozvoje

MČ Praha 10 v určité míře nabízí odbornou podporu občanům při řešení jejich problémů spojených s naplňováním principů udržitelného rozvoje. V obnoveném měsíčníku Praha 10 jsou pravidelně uveřejňovány informace týkající se svozu velkoobjemového či nebezpečného odpadu, případně rady a tipy, jak odpadu předcházet či redukovat.

Například v letním čísle sama svozová společnost AVE prostřednictvím sloupku vzdělává obyvatele Prahy 10, aby minimalizovali objem vyhazovaného odpadu (zejména sešlapáváním plastovým obalů a rozkládáním papírových krabic) s cílem předcházet přeplněným popelnicím na tříděný odpad.

Dále jsou skrze [webové stránky Odboru životního prostředí, dopravy a rozvoje](#) poskytovány obyvatelům Prahy 10 komplexní informace o odpadovém hospodářství, kompostování, údržbě zeleně či úklidu vozovek a chodníků.

MČ Praha 10 je též podporována prostřednictvím grantu „Ekoporadna Praha 10“, kterou od roku 2010 jako součást konsorcia pražského environmentálního poradenství EkoporadnyPraha.cz zajišťuje bezplatně ZO ČSOP Natura, quo vadis? v Malešicích.

Určitá forma odborné podpory občanům je nabízena také prostřednictvím stánku v rámci spolupořádaného Dne Země nebo akce nazvané „Zahrada ve městě“ na Zahradním Městě.

Silnou stránku představuje, byť v omezené míře (**slabá stránka**), snaha městské části poskytnout potřebnou odbornou podporu občanům při řešení jejich problémů spojených s naplňováním principů udržitelného rozvoje, a to především informačním způsobem. **Příležitostí** je více systematizovat nabízenou odbornou podporu občanům při řešení jejich problémů spojených s naplňováním principů udržitelného rozvoje, co nejvíc aktivně vzdělávat občany o limitech kapacity svozových společností, skládek a spaloven a snažit se občany primárně přimět k předcházení vzniku odpadů.

Související informace

Referenční ID: 7.3.2 **Hodnocení:** 1 **Datum poslední aktualizace:** 24.8.2019 23:06 **Odborný garant:** [Martin Bahenský](#) **Politický garant:** [Jana Komrsková](#) **Štítky:** » [Poradenské služby](#), » [Poradenství v oblasti kompostování](#), » [Výchova a osvěta k udržitelné spotřebě](#), » [Výchova a osvěta k udržitelnému rozvoji](#), » [Třídění odpadu](#), **Indikátory:** 7.3.B Odborná podpora pro občany z hlediska naplňování principů UR, **Zdroje:** » [MČ Praha 10, Bahenský Martin](#), » [MČ Praha 10, Kaštovský Roman](#), » [MČ Praha 10, Maršálek Milan](#), » [MČ Praha 10, Komrsková Jana](#), » [AVE CZ, Ivácková Pavla](#), Aktuální informace naleznete [zde](#)

Osvětové akce v oblasti udržitelného rozvoje

MČ Praha 10 v určité míře iniciuje pořádání osvětových akcí v oblasti udržitelného rozvoje jak vlastním pořádáním, tak i podporou jiných subjektů. Témata pro tuto osvětu jsou volena shodou členů vedení, koordinátora místní Agendy 21 a příslušných zaměstnanců Úřadu MČ Praha 10.

Silné stránky. MČ Praha 10 podporuje i sama iniciuje pořádání osvětových aktivit v oblasti udržitelného rozvoje. **Příležitostí** je zachování současného trendu a jeho vzestupné tendence. **Hrozbu** představuje ztráta zájmu o oblast z pohledu veřejného mínění či politické reprezentace.

Související informace

Referenční ID: 7.3.3 **Hodnocení:** -1 **Datum poslední aktualizace:** 28.8.2019 17:53 **Odborný garant:** Martin Bahenský **Politický garant:** Jana Komrsková **Štítky:** » [Environmentální vzdělávání a osvěta \(informace, programy, akce a kampaně\)](#), » [Udržitelný rozvoj](#), » [Výchova a osvěta k udržitelné spotřebě](#), » [Výchova a osvěta k udržitelnému rozvoji](#), **Indikátory:** 7.3.C Osvětové akce UR v městské části, **Zdroje:** » [MČ Praha 10, Bahenský Martin, Aktuální informace naleznete zde](#)

Vyhodnocování dopadu akcí

Na MČ Praha 10 v současnosti není vyhodnocován dopad osvětových akcí v oblasti udržitelného rozvoje z hlediska působnosti na obyvatele.

Slabé stránky. MČ Praha 10 nevyhodnocuje dopad aktivit v oblasti udržitelného rozvoje z hlediska působnosti na obyvatele. Velkou **příležitostí** je vytvořit koncept vzdělávání k udržitelnému rozvoji zahrnující všechny cílové skupiny populace. Lze využít zavedený systém environmentální výchovy, vzdělávání, osvěty a poradenství, fungující informační kanály městské části a zapojit je do vzdělávacích akcí.

Související informace

Referenční ID: 7.3.4 **Hodnocení:** -2 **Datum poslední aktualizace:** 24.8.2019 23:11 **Odborný garant:** Martin Bahenský **Politický garant:** David Kašpar **Štítky:** » [Environmentální vzdělávání a osvěta \(informace, programy, akce a kampaně\)](#), » [Výchova a osvěta k udržitelnému rozvoji](#), **Indikátory:** 7.3.C Osvětové akce UR v městské části, **Zdroje:** » [MČ Praha 10, Bahenský Martin, Aktuální informace naleznete zde](#)

Pokrytí cílových skupin vzdělávacími akcemi

Na MČ Praha 10 v současnosti nejsou pokryty vzdělávacími akcemi zaměřenými na udržitelný rozvoj všechny cílové skupiny populace.

MČ Praha 10 vykazuje **slabou stránku** v pokrytí všech cílových skupin vzdělávacími akcemi. Velkou **příležitostí** je vytvořit koncept vzdělávání k udržitelnému rozvoji zahrnující všechny cílové skupiny populace. Mezi klíčové cílové skupiny patří – učitelé ZŠ a MŠ, školní a předškolní mládež, zaměstnanci úřadu, senioři, občané bydlící na území MČ Praha 10. Pro tyto cílové skupiny lze využít fungující informační kanály městské části a zapojit je do vzdělávacích akcí.

Související informace

Referenční ID: 7.3.5 **Hodnocení:** -2 **Datum poslední aktualizace:** 24.8.2019 22:52 **Odborný garant:** Martin Bahenský **Politický garant:** David Kašpar **Štítky:** » [Udržitelný rozvoj](#), » [Výchova a osvěta k udržitelné spotřebě](#), » [Výchova a osvěta k udržitelnému rozvoji](#), » [Vzdělávání a osvěta](#), **Indikátory:** 7.3.D Oslovení všech cílových skupin v rámci VUR, **Zdroje:** » [MČ Praha 10, Bahenský Martin, Aktuální informace naleznete zde](#)

Zaměření a využívání komunitních center

Ve Střednědobém plánu rozvoje a udržitelnosti sociálních a návazných služeb na období 2017–2020 je podpora center uvedena v prioritě 3 „Komunitní aktivity podporující osoby v nepříznivé sociální situaci a osoby touto situací ohrožené“, a to pod opatřeními „3.1 Podporovat rodinná a komunitní centra“ a „3.4 Podporovat klubové aktivity a jednorázové akce pro seniory“.

MČ Praha 10 významně podporuje rodinná a komunitní centra zejména v rámci dotačního řízení. V roce 2019 přispěla MČ Praha 10 na činnost mateřských/rodičovských center celkovou částkou 732 2000 Kč. Některé organizace využívají i možnost pronájmu prostor od městské části za zvýhodněné nájemné, a to ve výši 200 Kč/m²/rok.

Centrum sociální a ošetrovatelské pomoci v Praze 10

Centrum sociální a ošetrovatelské pomoci v Praze 10 se sídlem Sámova 7 je příspěvkovou organizací zřízenou městskou částí Praha 10 a poskytuje široké spektrum služeb v sociální a zdravotní oblasti včetně „Střediska služeb pro děti a rodiče – dětské skupiny“, které je určeno pro děti od jednoho roku do čtyř let. Kvalifikovaný personál se zaměřuje na péči o všestranný rozvoj dítěte s ohledem na jeho individuální schopnosti a potřeby.

Pět klubů seniorů

Kluby seniorů, které jsou určeny pro aktivní využití volného času seniorů Prahy 10. Kluby seniorů pořádají zájezdy jednodenní i pobytové, přednášky a besedy na různá témata, setkání s duchovními různých křesťanských konfesí, vycházky, zájmové kroužky (šachy, bridž, ruční práce); klubové koncerty klasické hudby, zahradní slavnosti, kurzy cvičení paměti, rekondiční cvičení, tvůrčí dílny, taneční odpoledne, atd.

Klub vzájemné a všestranné pomoci, o. p. s. SENIORBOX

Klub vzájemné a všestranné pomoci s adresou Kodaňská 11, 101 00 Praha 10. Činnost klubu představuje:

- čítárna vč. posezení při malém občerstvení,
- výuka práce na počítači,
- ovládání mobilu a další elektroniky,
- hudební večery s živou country hudbou,
- fitness, stolní tenis,
- právní poradenství (sociální, finanční aj.).

Krajská organizace hl. města Prahy Klub seniorů – Svaz důchodců na Praze 10

Sídlem Na Louži 19, Praha 10 – Vršovice. Věnuje se hlavně volnočasovým aktivitám seniorů. Pořádají přednášky, koncerty, hromadné odpolední vycházky s výklady, jednodenní autobusové poznávací výlety, dále týdenní rekreace pobytové, poznávací i spojené s lázeňskou léčbou.

YWCA v České republice

YWCA se orientuje na práci s aktivními seniory. Organizuje pro ně dvakrát měsíčně pravidelná setkávání u kávy v klubovně Husova sboru ve Vršovicích, na která zve zajímavé hosty z kulturního a veřejného života. Pořádá přednášky, společné oslavy svátků (např. Velikonoc, dne matek, Vánoc), organizuje výlety a zájezdy aj.

Point 50+, o. p. s.

Point 50+ sídlí na adrese Ostružinová 3/2936, 106 00 Praha 10. Facilitační centrum pro seniory poskytuje volnočasové aktivity podporující zdravý životní styl a pomoc v internetovém prostředí.

Svaz tělesně postižených v České republice z. s. – obvodní organizace Praha 10

Svaz sídlí na adrese Murmanská 13, 100 00 Praha 10. Svaz sdružuje své členy s cílem hájit specifické potřeby a zájmy tělesně postižených občanů bez ohledu na rozsah jejich postižení.

Centrum pro rodinné aktivity Bambulky

Centrum sídlí na adrese Mirošovická 4, 100 00 Praha 10. Bambulky jsou centrem rodinného typu, které poskytuje celou řadu služeb právě pro rodinu. Centrum je zaměřeno především pro rodiče a děti předškolního věku, které mají zájem poznávat nové věci, rozvíjet se a setkávat s ostatními rodiči.

Rodinné centrum K2

Rodinné centrum K2 provozuje Klub K2, o.p.s. a sídlí na adrese Ostružinová 9, Praha 10. Je místem, kde se setkávají děti, rodiče i celé rodiny z okolí. Navazují vztahy, sdílejí zkušenosti, užívají si společně strávený čas při různých aktivitách.

Dětské skupiny Školky K2

Školku K2 provozuje Klub K2, o.p.s. a sídlí na adrese Olešská 18, Praha 10. V dětských skupinách je podnětné, bezpečné a přátelské prostředí, v němž děti najdou inspiraci a chuť k poznávání a dalšímu rozvoji.

Protěž, z. ú. – Školička Grébovka (dětská skupina)

Dětská skupina se nachází na adrese Rybalkova 33, 101 00 Praha 10 a poskytuje všestranný rozvoj dovedností, respekt k individualitě dětí a vědomostí dětí, každodenní pobyt v přírodě, výchovně vzdělávací program.

Rodinné centrum Jablíčkov, z. s.

Jablíčkov se nachází na adrese Počernická 524/64, Praha 10 – Malešice. Nezisková organizace poskytuje logicky provázaný komplex služeb pro rodinu. Služeb mohou využít všechny generace od miminek po seniory. Nejvíce programů je pro rodiny s dětmi.

Celkový počet klientů těchto center v uplynulých letech vzrostl. Podrobnou statistiku využívání organizací, které nezřizuje, však městská část nevede.

Silnou stránkou je působení „komunitních center“ různého zaměření na území MČ Praha 10 v rámci jejich jednotlivých čtvrtí. **Příležitostí** je finanční podpora a rozvoj spolupráce s organizacemi nezřízanými městskou částí, včetně vedení jejich přehledu.

Související informace

Referenční ID: 7.4.1 **Hodnocení:** 1 **Datum poslední aktualizace:** 28.8.2019 18:13 **Odborný garant:** [Zdeňka Janků](#) **Politický garant:** [Michal Kočí](#) **Štítky:** » [Komunitní rozvoj](#), » [Komunitní centra](#), **Indikátory:** 7.4.A Komunitní centra v městské části, **Zdroje:** » [MČ Praha 10](#), [Janků Zdeňka](#), Aktuální informace naleznete [zde](#)

Zázemí pro neorganizované sportovní aktivity

Na území MČ Praha 10 je kromě [dětských hřišť](#) pro veřejnost k dispozici rovnoměrně rozmístěných 15 veřejných sportovišť pro míčové hry a 22 veřejných fitness ploch (senior fitness, statické prvky). Jejich provozní doba je zpravidla od 1. dubna do 30. září od 8.00 hod. do 20.00 hod., od 1. října do 31. března od 9.00 hod. do 18.00 hod.

Hrozbou je vzrůstající vandalismus, nedodržování návštěvních řádů, při provozu obtěžování hlukem. **Příležitostí** pak obnova zbývajících doposud málo využívaných ploch. Je nutné reflektovat nové trendy (např. parkourové hřiště, disk golf). Investovat více finančních prostředků do údržby a rekonstrukcí. Optimalizovat počet ploch. Zapojit veřejnost do rozhodování, co má vzniknout v jejich okolí.

Související informace

Referenční ID: 7.4.2 **Hodnocení:** 1 **Datum poslední aktualizace:** 24.8.2019 20:52 **Odborný garant:** Zdeňka Janků **Politický garant:** Jana Komrsková **Štítky:** » [Aktivity pro děti](#), » [Aktivity pro děti a mládež](#), » [Aktivity pro starší lidi](#), » [Hřiště](#), » [Sport, pohybové aktivity a místní rekreace](#), » [Sportovní a rekreační zařízení](#), **Indikátory:** 7.4.B Volně přístupná sportoviště v městské části, **Konceptní a strategické dokumenty:** » [Konceptce sportovní politiky](#), **Zdroje:** » [MČ Praha 10, Janků Zdeňka](#), » [MČ Praha 10, Uher Petr](#), Aktuální informace naleznete [zde](#)

Šetrnost volnočasových aktivit

Akce jsou pořádány tak, aby nenarušovaly a nepoškozovaly životní prostředí. Před pořádáním každé akce probíhá komunikace s dotčenými odbory MČ Praha 10 týkající se zabezpečení a zajištění daných akcí z hlediska technických požadavků a požadavků na dodržování předpisů. Jsou dodržovány normy k ochraně zeleně, hlukové normy a po akcích je vyžadováno zajištění pořádku a uvedení ploch do původního stavu. Na každé akci jsou instalovány odpadkové koše, toalety a je zajištěn úklid. Městská policie zajišťuje dodržování pořádku na akcích. Dětská hřiště a sportoviště jsou opatřena provozními řády, odpadkovými koši.

Silné stránky. Městská část zajišťuje bezpečnost, pořádek i ochranu prostředí a pohody místních obyvatel při pořádání všech volnočasových aktivit s ohledem na dané předpisy a normy. **Příležitost** tkví v zachování trendu, nicméně **hrozí** potenciální neúspěch akce vlivem neukázněnosti jejich návštěvníků.

Související informace

Referenční ID: 7.4.3 **Hodnocení:** 1 **Datum poslední aktualizace:** 24.8.2019 20:44 **Odborný garant:** Zdeňka Janků **Politický garant:** Jana Komrsková **Štítky:** » [Kultura, společenský život, volnočasové aktivity, dobrovolnictví](#), » [Sport a rekreace](#), » [Sport a volný čas](#), » [Sport, pohybové aktivity a místní rekreace](#), **Indikátory:** 7.4.C Volnočasové aktivity občanů, **Konceptní a strategické dokumenty:** » [Konceptce sportovní politiky](#), **Zdroje:** » [MČ Praha 10, Janků Zdeňka](#), **Podněty občanů:** 6, Aktuální informace naleznete [zde](#)

Podpora organizací realizujících volnočasové aktivity

MČ Praha 10 podporuje široké spektrum organizací zajišťujících volnočasové aktivity pro občany Prahy 10, a to jak v oblasti kultury, sportu a volnočasových aktivit, školství a životního prostředí a environmentální výchovy. Organizace poskytují zájmovou činnost pro různé cílové skupiny. Podpora je poskytována formou finanční podpory v rámci dotačního řízení, které je rozděleno do jednotlivých oblastí a programů:

- Oblast kultury:
 - Provoz kulturních zařízení – čtyřletá dotace,
 - Podpora a rozvoj profesionálních a neprofesionálních kulturních aktivit,
 - Celoroční kulturní a umělecká činnost,
 - Provoz kulturních zařízení – jednoletá dotace,
- Oblast sportu a volnočasových aktivit:
 - Program podpory organizované sportovní činnosti mládeže – dvouletá dotace,
 - Pořádání významných sportovních akcí pro děti a mládež,
 - Aktivní desítka,
 - Pravidelná činnost sportovních center a center volného času pro děti a mládež,
 - Soustředění, závody (mistrovské soutěže) dětí a mládeže konané na území i mimo území MČ Praha 10,
 - Táborová činnost a příměstské tábory konané na území i mimo území MČ Praha 10,
 - Podpora celoroční sportovní činnosti handicapovaným fyzickým osobám,
 - Podpora organizacím, které nabízejí sportovní činnosti handicapovaným sportovcům,
 - Program podpory organizované sportovní činnosti mládeže – jednoletá dotace,

- Oblast školství:
 - Podpora akreditovaného vzdělávání v oblasti primární prevence rizikového chování pro pedagogické pracovníky škol a školských zařízení,
 - Programy nespécifické primární prevence v mateřských, základních, speciálních a středních školách,
 - Programy v oblasti výchovně-vzdělávací činnosti a mimoškolní činnosti v mateřských a základních školách,
- Oblast životního prostředí a environmentální výchovy:
 - Podpora občanského povědomí v oblasti ochrany životního prostředí a recyklace odpadů,
 - Akce s ekovýchovným zaměřením (přednášky, besedy, kulaté stoly, semináře, dílny, soutěže) orientované na Prahu 10,
 - Akce zaměřené na využití volného času mládeže směrem k ochraně přírody a životního prostředí v Praze 10.

Silnou stránkou je, že městská část skrze dotační programy systematicky podporuje široké spektrum volnočasových aktivit na svém území. **Příležitostí** tkví v zachování trendu, nicméně **hrozí** potenciální útlum v poskytované podpoře z důvodu poklesu zájmu ze strany veřejnosti či přehodnocení priorit politickou reprezentací.¹⁰

Související informace

Referenční ID: 7.4.4* **Hodnocení:** 1 **Datum poslední aktualizace:** 28.8.2019 23:56 **Odborný garant:** Zdeňka Janků **Politický garant:** Jana Komrsková **Štítky:** » [Granty – dobrovolné organizace](#), » [Granty – komunitní zařízení](#), » [Granty – podpora dětí a mládeže](#), » [Granty – podpora charitativních organizací](#), » [Granty – podpora kultury](#), » [Granty – podpora sportovních klubů](#), **Koncepční a strategické dokumenty:** » [Konceptce sportovní politiky](#), **Zdroje:** » [MČ Praha 10](#), [Janků Zdeňka](#), [Aktuální informace naleznete zde](#)

SWOT analýza

SWOT analýza za oblast vzdělávání a výchovy

Silné stránky

1. nastartování koncepčního rozvoje školství
2. hustá síť základních a mateřských škol
3. fungující spolupráce na úrovni místního akčního plánování
4. financování provozních asistentů v mateřských školách
5. dofinancování asistentů pedagoga
6. nabídka pracovních dílen pro výchovné poradce, které organizuje pedagogicko- psychologická poradna
7. setkávání pedagogů přípravných tříd k výměně zkušeností a podpora v rámci Místního akčního plánu rozvoje vzdělávání v městské části Praha 10 (MAP)
8. existence koncepce primární prevence
9. využití didaktických materiálů při výuce o udržitelném rozvoji
10. pasport základních a mateřských škol včetně řešení energetických úspor v budovách v majetku obce
11. podpora síťování učitelů a vychovatelů
12. dobrá úroveň základních a mateřských škol zřizovaných městskou částí Praha 10

¹⁰ Na stránkách městské části jsou k dispozici přehledy za uplynulé ročníky dotačních programů, a to za rok [2018](#) a [2019](#).

13. spolupráce městské části Praha 10 a škol s organizacemi, které se zabývají problematikou udržitelného rozvoje
14. dostatek sportovišť pro neformální sportovní aktivity
15. podpora činnosti komunitních, rodinných či seniorských center/klubů
16. podpora spolkové/zájmové činnosti
17. realizace novostavby mateřské školy Nad Vodovodem
18. pořízení projektové dokumentace k rekonstrukci základní školy v ulici V Olšínách
19. uvedení do provozu tělocvičny v základní škole v ulici Švehlova
20. rozvinutá spolupráce se zahraničními partnerskými školami

Slabé stránky

1. vysoký počet dětí ve třídách mateřských škol
2. administrativní náročnost řízení škol, nedostatek administrativních pracovníků (nepedagogů) ve školách
3. přetíženost vedoucích pracovníků škol v důsledku rozsáhlé agendy, která s pedagogickým procesem souvisí jen nepřímo
4. školy nemají k dispozici překladatele z cizích jazyků pro podporu komunikace s rodinami dětí s odlišným mateřským jazykem a pro běžné školní situace
5. pouze jedna ze základních škol v městské části Praha 10 je plně bezbariérová
6. rozdílná kvalita realizace doporučení pedagogicko-psychologické poradny v různých školách
7. administrativní náročnost inkluzivních opatření, která neúměrně zatěžují většinu pedagogů v rámci pedagogických sborů škol
8. nedostatek odborně kvalifikovaných pedagogů (učitelů, asistentů a dalších) ve školách
9. nezaveden systém hodnocení vzdělávání pro udržitelný rozvoj ve školách
10. nedostatečná kapacita jeslí, mateřských a základních škol s ohledem na demografický vývoj
11. chybějící monitoring a vyhodnocení spolupráce nestátních vzdělávacích a kulturních organizací s městskou částí Praha 10
12. nedostatek inovativního přístupu ke vzdělávání
13. minimální podpora neformálního/občanského vzdělávání pro udržitelný rozvoj skrze dotační programy

Příležitosti

1. podpora spolupráce mezi školami na úrovni městské části Praha 10
2. podpora spolupráce s partnerskými školami v zahraničí (ale i v rámci České republiky) nad rámec sportovních a kulturních aktivit, využití projektů e-Twinningu a obecně programu Erasmus +
3. podpora městské části Praha 10 školám v oblasti právního i grantového poradenství
4. využití silných stránek jednotlivých škol k budování kapacit na území městské části
5. využívání kritérií „Kvalitní školy“ (zveřejňuje Česká školní inspekce) pro vlastní hodnocení školy i hodnocení školy zřizovatelem
6. realizace profesního rozvoje pedagogů v rámci projektů místního akčního plánování a prostřednictvím tzv. vzdělávání pro sborovny
7. poskytování kvalitního vzdělávání v širokém rozsahu cílů
8. pro přípravu i úpravy školních vzdělávacích programů je možné využít nástroj „InspIS ŠVP“ připravený Českou školní inspekcí
9. podpora výchovného poradenství
10. důsledná realizace koncepce primární prevence a péče o dobré klima škol a wellbeing žáků i pedagogů
11. úsilí o zintenzivnění komunikace mezi školou a rodičovskou veřejností, neformální edukace rodičů

12. budování kultury hodnocení jako nástroje ke zvyšování kvality vzdělávání na úrovni školy, vedení, pedagogů i žáků
13. využití pasportu budov k naplánování systematické obnovy a rekonstrukce škol dle stanovených priorit
14. systematická spolupráce vedení škol i žáků s energetickým manažerem při monitorování spotřeby vody a energií
15. vytvoření motivačního systému škol na podporu vzdělávání k udržitelnému rozvoji
16. podpora osvětových akcí k udržitelnému rozvoji na všech typech škol, nejen zřizovaných městskou částí Praha 10
17. přenášení příkladů dobré praxe, zavádění a standardizace nejvhodnějších postupů ve všech školách
18. realizace výzkumu spokojenosti občanů se vzdělávacími institucemi v městské části Praha 10
19. podpora inovativního přístupu ke vzdělávání
20. investiční modernizace vybavení škol
21. navýšení kapacit jeslí a škol
22. výstavba nových škol zřizovaných městskou částí Praha 10
23. rekonstrukce škol zřizovaných městskou částí Praha 10
24. rekonstrukce hřišť školních, dětských, sportovních, pro seniory i dopravních
25. otevření školních hřišť veřejnosti
26. ustanovení žákovského zastupitelstva
27. podpora spolupráce mezi základními školami
28. podpora spolupráce mezi školami a Školní jídelnou, Praha 10, Vršovická 68/1429, příspěvkovou organizací,
29. podpora Školní jídelny, Praha 10, Vršovická 68/1429, příspěvkové organizace, v realizaci její činnosti s ohledem na podporu zdravého životního stylu, kultury a kvality školního stravování
30. vnímání škol jako lokálních kulturních center
31. podpora kreativního přístupu ke vzdělávání
32. podpora pohybových dovedností dětí a žáků

Hrozby

1. nedostatek pedagogických pracovníků v důsledku dlouhodobého systémového podfinancování
2. nedostatek zájemců o místo ředitele školy
3. obavy z ukončení systémového financování inkluze ze strany státu
4. orientace na úspěšný přechod do vyššího stupně vzdělávání (typicky na střední školu) na úkor rozvoje dalších cílů vzdělávání (tedy těch, které nejsou typicky objektem hodnocení např. při přijímacích zkouškách)
5. rozdílné zájmy škol a rodičů pro zájmové vzdělávání ve školních družinách a školních klubech
6. nevyužití potenciálu spolupráce městské části s nevládním neziskovým sektorem na rozvoji vzdělávání k udržitelnému rozvoji
7. strategické neukotvení vzdělávání k udržitelnému rozvoji ve vzdělávacích dokumentech a nepostoupení relevantním institucím
8. nevyužití potenciálu environmentální výchovy, vzdělávání a osvěty s ohledem na udržitelný rozvoj
9. nedostatečná kapacita základních škol s ohledem na demografický vývoj
10. alarmující technický stav objektů řady škol
11. rozdílná úroveň základních škol
12. nedostatečně personálně zabezpečený Odbor školství městské části Praha 10
13. zvyšující se počet dětí a žáků se speciálními vzdělávacími potřebami

Vztah města ke kultuře

Kulturní strategie

V předchozích letech byl zpracován dokument „Konceptce kulturní politiky městské části Praha 10 na období 2018–2025“ v pracovní verzi (dále jen „Konceptce“). Hlavním účelem tohoto dokumentu bylo vymezit střednědobé a dlouhodobé cíle v oblasti rozvoje kultury v městské části a zvolit efektivní prostředky pro jejich podporu na základě analýzy současného stavu a reálných možností.

Konceptce i její aktualizace na základě doporučení uvedených v oponentním posudku byla zpracována expertní metodou. Konceptce byla v pracovních verzích návrhu průběžně diskutována na jednáních poradního orgánu Zastupitelstva MČ Praha 10. Ke konzultaci a diskuzi byli vždy zváni i zástupci veřejnosti a subjektů kulturního dění na MČ Praha 10 na základě zveřejněné pozvánky s programem k projednání před termíny zasedání výboru na webu MČ Praha 10 nebo osobního pozvání.

Konceptce vznikala ve fázích dle jejího členění na analytickou, návrhovou a implementační část:

- Zpracování „Analýzy a návrhu dlouhodobé perspektivy a priorit při řešení kulturní politiky na území městské části Praha 10“ v období října a listopadu roku 2015.
V průběhu roku 2015 byl zpracován podklad pro zpracování Konceptce kulturní politiky městské části Praha 10, a to Analýzu a návrhy dlouhodobé perspektivy a priorit při řešení kulturní politiky na území městské části Praha 10. Již v průběhu zpracování této zakázky doporučil zpracovatel detailněji propracovat analytickou část tak, aby byla i východiskem pro formulaci cílů městské části v oblasti kultury a památek.
Součástí analytických prací bylo i mapování názorů a povědomí v oblasti kultury mezi občany městské části Praha 10. Cílem bylo zmapovat názory a postoje široké veřejnosti městské části ke stavu a směřování kulturních aktivit na jejím území. Pro získání informací bylo využito dotazníkové šetření, v rámci kterého byly dotazníky zveřejněny na webových stránkách a rozdány na školách, informačních kancelářích apod. Názory občanů byly zjišťovány rovněž formou kulatých stolů při setkání se zástupci kulturních subjektů působících na území městské části Praha 10.
- Zpracování návrhu „Konceptce kulturní politiky městské části Praha 10“ v období červen až prosinec 2016. V červnu roku 2016 zadala městská část Praha 10 zpracovateli zpracování Konceptce kulturní politiky městské části Praha 10. Před zahájením prací na návrhové části konceptce kulturní politiky byla detailněji dopracována analytická část na základě všech doporučujících zjištění tak, aby mohly pokračovat práce na návrhové části tohoto strategického dokumentu.
Návrhová část konceptce byla vytvořena jako jednovariantní a pro její tvorbu byla využita kombinace expertní a komunitní metody, která je metodicky a analyticky vedena ze strany odborného dodavatele a věcně naplněna ze strany nositele, tj. zástupců městské části. Pracovní verze návrhu konceptce kulturní politiky byly průběžně předkládány ve spolupráci s příslušnými odbornými útvary Úřadu městské části Praha 10 k diskuzi a projednání na zasedání příslušného poradního orgánu Zastupitelstva MČ Praha 10.
- Zpracování konečné verze návrhu „Konceptce kulturní politiky městské části Praha 10“ v období roku 2017. Městská část Praha 10 převzala vstup návrhu konceptce od zpracovatele a následně byly zapracovány, zohledněny a upevněny v návrhové části konceptce vize, pilíře, strategické cíle včetně opatření indikátorů, které umožňují v čase sledovat úspěšnost plnění konceptce. Zpětnou vazbu pro oficiální odborné ověření obsahu návrhu konceptce dalo na veřejných zasedáních Výboru pro kulturu a památky systematické zvaní a projednávání činnosti řady kulturních subjektů, které patří k nejvýznamnějším v kulturních aktivitách na území městské části Praha 10, a jsou rovněž za jejich nabídku kvalitního kulturního vyžití a poznání reálně významně podporovány v rámci dotační politiky MČ Praha 10.

Zcela zásadně ovlivnila a potvrdila záměry navržené koncepce kulturní politiky změna v dotační politice městské části Praha 10 a výše finančních prostředků na dotace pro činnost kulturních subjektů v oblasti kultury a památek pro roky 2017 a 2018. Ve schválených rozpočtech městské části Praha 10 se pro rok 2018, jako vstupního roku koncepce kulturní politiky, potvrdila nejen výše neinvestičních výdajů v oblasti kultury a památek u kulturních subjektů, ale byl zahájen i pilotní projekt investiční dotační podpory v oblasti péče o nemovité kulturní památky a v oblasti péče o nemovité objekty památkově hodnotné na území městské části Praha 10.

Na základě rozhodnutí vrcholných představitelů městské části Praha 10 byl pro odborné posouzení návrhu koncepce kulturní politiky vyžádán oponentní posudek u Sociologického ústavu. Aktualizace koncepce pak byla provedena na základě doporučení uvedených v tomto oponentním posudku a tato doporučení byla do pracovní verze návrhu koncepce z prosince 2017 zapracována. Koncepce obsahuje celkem 81 stran, z toho 38 stran návrhu.

Ve srovnání s dokumenty vztahujícími se ke kulturní politice státu či některých dalších měst je kvalitně zpracovaná obsahově i metodicky. Jako nedostatek předloženého materiálu spatřuje příslušný poradní orgán Rady MČ Praha 10 povrchní provedení rešerší v době zpracování aktuálního stavu, chybějící kulturní instituce a nepopsání kulturních aktérů a partnerů operujících na území MČ Praha 10.

Bylo prezentováno, že je třeba provést nové mapování a získání přehledu o kulturních aktérech a partnerech na území MČ Praha 10. Koncepční dokument by měl obsahovat i detailnější rozpracování a zmapování možností kulturního vyžití obyvatel v jednotlivých lokalitách MČ Praha 10. Dle názoru příslušného poradního orgánu MČ Praha 10 není zmapována neformální kulturní infrastruktura a potřeby obyvatel jednotlivých lokalitách. Dále je třeba provést základní debatu o využívání kulturních objektů, zpracování kulturního záměru na konkrétní projekty, které by měly být realizovány. Uvedené by následně mohlo být součástí vyhodnocení naplňování kulturní politiky MČ Praha 10.

V jednotlivých lokalitách proto byla realizována setkání (kulaté stoly) se zástupci odborné veřejnosti a aktivních spolků, v rámci kterého byly otázky týkající se dopracování Koncepce diskutovány.

Silnou stránkou je existence dílčího strategického koncepčního metodického dokumentu, naopak **slabou stránkou** chybějící zmapování neformální kulturní infrastruktury a potřeby obyvatel jednotlivých lokalitách a skutečnost, že zpracovaná studie doposud není schválena Radou MČ Praha 10. **Příležitostí** je vyhodnotit výsledky participativních setkání po jednotlivých čtvrtích a zohlednit podněty v koncepci. Rozpracovat koncepci do podrobnosti konkrétních projektů. A zapojit kulturní aktéry do tvorby a realizace opatření tak, aby byly jasně stanoveny role městské části a kulturních aktérů.

Související informace

Referenční ID: 8.1.1 **Hodnocení:** 0 **Datum poslední aktualizace:** 29.8.2019 12:19 **Odborný garant:** Zdeňka Janků **Politický garant:** David Kašpar **Štítky:** » Granty – podpora kultury, » Kultura a umění, » Náboženství a kultura, » Strategie, plány a politiky, **Indikátory:** 8.1.A Písemný strategický dokument pro oblast kultury a zařazení kultury do celkového strategického plánu města, **Zdroje:** » MČ Praha 10, Janků Zdeňka, Aktuální informace naleznete [zde](#)

Dostupnost kulturních služeb

Na území MČ Praha 10 se nachází několik knihoven, galerií, divadel a klubů, které mohou využívat různé věkové skupiny s dobrou dostupností. V částech Prahy 10 – Zahradní Město, Strašnice, se nachází málo kulturních zařízení oproti Vršovic, Vinohrad i Malešic. V MČ Praha 10 je pouze funkční jeden kulturní dům, který zřizuje městská část, jedno kino a jeden Dům dětí a mládeže, jehož zřizovatelem je Magistrát hl. m. Praha.

Seznam kulturních zařízení na území MČ Praha 10:

- Vršovické divadlo MANA,
- Galerie Deset – Waldesovo muzeum,

- Městská knihovna v Praze – Korunní,
- Městská knihovna v Praze – Dům čtení,
- Městská knihovna v Praze – Skalka,
- Městská knihovna v Praze – Zahradní Město,
- Městská knihovna v Praze – Malešice,
- Divadelní studio Neklid,
- Divadlo HarOLD,
- Divadelní ateliér Strašnice,
- Café v lese – hudební klub,
- Czech Inn Bar – Vršovice,
- Vinohradský pivovar,
- Kino Pilotů,
- Galerie v 5. patře Úřadu MČ Praha 10,
- Xaoxax – výstavní síň,
- Kulturní dům Barikádníků,
- Dům UM (DDM),
- Trmalova vila,
- Strašnické divadlo,
- Klub Sběrné suroviny – výstavní síň.

Silnou stránkou je množství kulturních zařízení různého charakteru. Silnou stránkou je zapojení veřejnosti do procesu tvorby kulturní strategie. Jsou stanovené cíle v oblasti kultury a konkrétní opatření k jejich naplnění. Pro kulturní aktéry je tak stanoven jasný směr rozvoje a podpory kultury v MČ Praha 10. **Slabou stránkou** zůstává, že zpracovaná studie stále ještě není schválena v Radou MČ. **Příležitostí** je dokončit projednání kulturní strategie a schválit vedením radnice. Příležitostí je i další zapojení veřejnosti a rozvíjení neformální kultury na území městské části a zapojení kulturních aktérů do tvorby a realizace opatření, aby byly jasně stanoveny role městské části a kulturních aktérů. **Hrozbou** zůstává neschválení kulturní strategie a zklamání všech kulturních aktérů z nenaplnění veřejně projednávaných kulturních cílů.

Související informace

Referenční ID: 8.1.2 **Hodnocení:** 1 **Datum poslední aktualizace:** 26.8.2019 23:42 **Odborný garant:** Zdeňka Janků **Politický garant:** David Kašpar **Štítky:** » [Kultura a tvořivost](#), » [Kultura a umění](#), » [Kultura, společenský život, volnočasové aktivity, dobrovolnictví](#), **Indikátory:** 8.1.B Vybavenost města kulturními službami a jejich dostupnost různým cílovým skupinám, **Analytické dokumenty:** » [Mapa kulturních zařízení v Praze 1/2019](#), **Zdroje:** » [MČ Praha 10](#), [Janků Zdeňka](#), » [IPR Praha](#), **Podněty občanů:** 5, Aktuální informace naleznete [zde](#)

Zapojení veřejnosti do tvorby kulturní strategie

„Koncepte kulturní politiky městské části Praha 10 na období 2018–2025“ v pracovní verzi (dále jen „Koncepte“) byla zpracována expertní metodou. Koncepte byla v pracovních verzích návrhu průběžně diskutována na jednáních poradního orgánu Zastupitelstva MČ Praha 10. Ke konzultaci a diskuzi byli vždy zváni i zástupci veřejnosti a subjektů kulturního dění na MČ Praha 10 na základě zveřejněné pozvánky s programem k projednání před termíny zasedání výboru na webu MČ Praha 10 nebo osobního pozvání.

Součástí analytických prací bylo i mapování názorů a povědomí v oblasti kultury mezi občany městské části Praha 10. Cílem bylo zmapovat názory a postoje široké veřejnosti městské části ke stavu a směřování kulturních aktivit na jejím území. Pro získání informací bylo využito dotazníkové šetření, v rámci kterého byly dotazníky zveřejněny na webových stránkách a rozdány na školách, informačních kancelářích apod. Názory občanů byly zjišťovány rovněž formou kulatých stolů při setkání se zástupci kulturních subjektů působících na území městské části Praha 10.

Dle názoru příslušného poradního orgánu Rady MČ Praha 10 není zmapována neformální kulturní infrastruktura a potřeby obyvatel jednotlivých lokalitách. Dále je třeba provést základní debatu o využívání

kulturních objektů, zpracování kulturního záměru na konkrétní projekty, které by měly být realizovány. V jednotlivých lokalitách proto byla realizována setkání (kulaté stoly) se zástupci odborné veřejnosti a aktivních spolků, v rámci kterého byly otázky týkající se dopracování koncepce diskutovány.

Silnou stránkou je zapojení veřejnosti do procesu tvorby kulturní strategie. jsou stanovené cíle v oblasti kultury a konkrétní opatření k jejich naplnění. Pro kulturní aktéry je tak stanoven jasný směr rozvoje a podpory kultury v MČ Praha 10. **Slabou stránkou** zůstává, že zpracovaná studie stále ještě není schválena Radou MČ Praha 10. **Příležitostí je dokončit projednání kulturní strategie a schválit vedením radnice. Příležitostí je i další zapojení veřejnosti a rozvíjení neformální kultury na území městské části a zapojení kulturních aktérů do tvorby a realizace opatření, aby byly jasně stanoveny role městské části a kulturních aktérů. Hrozbou** zůstává neschválení kulturní strategie a zklamání všech kulturních aktérů z nenaplnění veřejně projednávaných kulturních cílů.

Související informace

Referenční ID: 8.1.2* **Hodnocení:** 1 **Datum poslední aktualizace:** 28.8.2019 23:54 **Odborný garant:** Iva Hájková **Politický garant:** David Kašpar **Štítky:** » [Komunikace mezi veřejnou správou, občany a dalšími subjekty \(participace\)](#), » [Kultura a tvořivost](#), » [Kultura a umění](#), » [Kultura, společenský život, volnočasové aktivity, dobrovolnictví](#), » [Strategie, plány a politiky](#), » [Umění a kultura](#), » [Volný čas a kultura](#), **Zdroje:** » [MČ Praha 10](#), [Janků Zdeňka](#), » [MČ Praha 10](#), [Kašpar David](#), **Podněty občanů:** 5, Aktuální informace naleznete [zde](#)

Struktura a výše výdajů na kulturu

MČ Praha 10 zajišťuje mnoho aktivit, které jsou určeny pro občany napříč generacemi. V rozpočtu na kulturu jsou alokovány finanční prostředky na zajištění těchto aktivit. Celkově je v rozpočtu na rok 2019 alokována částka 14 646 000 Kč. Mezi nejvýznamnější realizované akce, které jsou v rozpočtu zohledněny, patří:

- Výstavní činnost, která zahrnuje cyklus výstav pořádaných v prostorách úřadu městské části Praha 10 a dalších akcí pořádaných MČ k prohloubení znalostí o městské části a významných kulturních poznatků v tomto regionu. Alokovaná částka pro rok 2019 činí 506 000 Kč.
- Další oblastí jsou občansko-společenské akce, které zahrnují vítání občánků Prahy 10, setkání jubilarů dožívajících se 90 a více let, jubilejní svatby, setkání maturantů a předávání maturitních vysvědčení, cyklus komorních koncertů pořádaných pro širokou veřejnost. Na tyto aktivity je alokována částka 1 445 000 Kč.
- Do oblasti kultury patří i tiskové služby zajišťující propagaci akcí pořádaných městskou částí, včasnou informovanost občanů o dění na území Prahy 10 včetně vydávání měsíčníku Praha 10. Na zajištění uvedeného jsou alokovány finanční prostředky ve výši 4 000 000 Kč.
- Dále jsou v rozpočtu odd. kultury alokovány finanční prostředky na zjištění akcí „většího rozsahu“ pořádané pro obyvatele městské části. Jedná se např. o Zahájení farmářských trhů na Kubánském náměstí, Májové slavnosti, Velikonoční trhy, Květinový bál pro seniory, dále Dětský den včetně programu, akce Zahájení léta a projekt Bezpečně na kole v ZŠ 20. 5. – 25. 6. 2019, zajištění dvou hodin jógy pro děti, akce Kino na kolečkách – zajištění letního kina, akce Den IZS a mnoha dalších v průběhu druhého pololetí. Dále jsou v rozpočtu na kulturu alokovány prostředky na akce Cena bratří Čapků, výjezdní zasedání ředitelů ZŠ a MŠ Prahy 10, atd. Celkově je na uvedené akce i akce realizované ve druhém pololetí a akce menšího rozsahu v rozpočtu alokována částka 7 560 000 Kč.
- V rozpočtové části kultury je zahrnuto i pořádání dětského letního tábora v Krkonoších a letních pobytových turnusů pro seniory. Tuto činnost pokrývá částka ve výši 765 000 Kč. MČ Praha 10 podporuje široké spektrum organizací zajišťujících volnočasové aktivity pro občany Prahy 10, a to jak v oblasti kultury, sportu a volnočasových aktivit, školství a životního prostředí a environmentální výchovy. Organizace poskytují zájmovou činnost pro různé cílové skupiny. Podpora je poskytována formou poskytnutí finanční podpory v rámci Dotačního řízení. Pro projekty v oblasti kultury byly pro

rok 2019 alokovány finanční prostředky ve výši 5 000 000 Kč na nové jednoleté a víceleté projekty a na pokračující víceleté projekty v oblasti kultury 1 090 000 Kč.

Silné stránky. MČ Praha 10 vynaložila v aktuálním roce částku 14,6 milionu Kč na rozmanité kulturní projekty. Na nové kulturní projekty bylo v aktuálním rozpočtu vyčleněno 5 milionů Kč rozdělovaných v rámci transparentního dotačního řízení. **Příležitosti** je tento stav zachovat a rozvíjet i na další oblasti. **Hrozba** tkví především v přehodnocení priorit městské části se změnou politické reprezentace či v nedostatku finančních prostředků.

Související informace

Referenční ID: 8.1.3 **Hodnocení:** 0 **Datum poslední aktualizace:** 29.8.2019 12:20 **Odborný garant:** Zdeňka Janků **Politický garant:** David Kašpar **Štítky:** » [Kultura a tvořivost](#), » [Kultura a umění](#), » [Kultura, společenský život, volnočasové aktivity, dobrovolnictví](#), » [Náboženství a kultura](#), » [Rozpočty, výdaje a výkonnost](#), » [Umění a kultura](#), » [Veřejné výdaje](#), » [Výdaje](#), **Indikátory:** 8.1.C Výdaje na kulturu, **Zdroje:** » [MČ Praha 10, Janků Zdeňka](#), » [MČ Praha 10, Janků Zdeňka](#), Aktuální informace naleznete [zde](#)

Otevřenost grantového systému

Grantový program MČ Praha 10 je velmi otevřený. Je dostupný všem skupinám, tedy i jednotlivým fyzickým osobám. Podmínkou je splnění kritérií, která jsou dlouhodobě neměnná a upřesňovaná v jednotlivých grantových programech. Oblast grantové podpory je široká.

Městská část Praha 10 disponuje otevřeným grantovým systémem (**silná stránka**), který je však třeba zpětně vyhodnocovat nejen z hlediska úspěšnosti žádostí, úspěšnosti realizovaných projektů, vynaložených finančních prostředků, ale též ohledem na šíři potenciálních příjemců (**příležitost**).

Související informace

Referenční ID: 8.1.4* **Hodnocení:** 1 **Datum poslední aktualizace:** 28.8.2019 23:54 **Odborný garant:** Kristýna Svobodová **Politický garant:** David Kašpar **Štítky:** » [Granty – dobrovolné organizace](#), » [Granty – podpora kultury](#), » [Granty – podpora na obnovu domů](#), » [Granty – podpora sportovních klubů](#), » [Granty – podpora školství](#), » [Dotační programy](#), » [Granty – podpora ochrany životního prostředí](#), **Webové stránky a portály:** » [Dotační řízení, Praha 10](#), **Zdroje:** » [MČ Praha 10, Svobodová Kristýna](#), Aktuální informace naleznete [zde](#)

Kulturní strategie organizací

Příspěvkovou organizací, jejímž zřizovatelem je MČ Praha 10, je Kulturní dům Barikádníků. Ta vlastní kulturní strategii nemá. MČ Praha 10 nemonitoruje strategie kulturních organizací, které nezřizuje. V současné době je však dopracovávána „Koncepce kulturní politiky MČ Praha 10“, ve které bude obsažena i problematika KD Barikádníků.

Slabé stránky. MČ Praha 10 nemonitoruje jiné nežli jí zřizované příspěvkové organizace. Taková organizace však existuje pouze jedna a ta nemá zpracovány žádné strategické dokumenty. Změna tohoto stavu je **příležitostí** i ke změně a růstu zřízené kulturní příspěvkové organizace. Prozatím je problematika KD Barikádníků implementována do připravované „Koncepce kulturní politiky MČ Praha 10“.

Související informace

Referenční ID: 8.1.4 **Hodnocení:** -2 **Datum poslední aktualizace:** 25.8.2019 23:34 **Odborný garant:** Zdeňka Janků **Politický garant:** David Kašpar **Štítky:** » [Kultura, společenský život, volnočasové aktivity, dobrovolnictví](#), » [Strategie, plány a politiky](#), » [Kulturní centra](#), **Indikátory:** 8.1.D Existence vlastních strategických dokumentů v kulturních organizacích městské části, **Koncepční a strategické dokumenty:** » [Koncepce kulturní politiky městské části Praha 10 na období 2018 – 2025](#), **Zdroje:** » [MČ Praha 10, Janků Zdeňka](#), Aktuální informace naleznete [zde](#)

Spokojenost obyvatel s kulturními službami

Spokojenost občanů s místním společenstvím – dotazníkové šetření

Dotazníkové šetření bylo provedeno pomocí standardizovaného dotazníku, použitého i v jiných městech ČR. Samotné dotazování proběhlo formou řízeného rozhovoru (tazatel se ptá a zaznamenává odpovědi dotázaného) s využitím proškolených tazatelů. Šetření bylo provedeno v ulicích městské části v průběhu května a června roku 2019 mezi vybranými obyvateli městské části.

Respondenti (obyvatelé starší 18 let) byli vybráni kvótním výběrem dle základních charakteristik (věk, pohlaví a místní část). Cílem bylo získat více jak 500 správně vyplněných dotazníků. Výsledky dotazníkového šetření jsou primárně zpracovávány v prostředí programu MS Access do databáze vytvořené CI2, o. p. s.

Výsledkem dotazníkového šetření je srovnatelné pozitivní hodnocení v oblasti kvality služeb (10 – nejvíce kvalitní až 0 – nejméně kvalitní): kino 6,9, knihovny 6,8, KD Barikádníků 6,6, Divadla 7,0. V hodnocení důležitosti jsou pro občany divadla a kino nejvíce důležité.

Silnou stránkou může být větší spokojenost s kvalitou kulturních zařízení, velké množství kulturních zařízení pro různé věkové skupiny. **Slabou stránkou** je nerovnoměrné umístění kulturních zařízení a absence většího množství kulturních zařízení v Zahradním Městě a Strašnicích. **Příležitostí** je možnost navázání intenzivní spolupráce s kulturními aktéry. **Hrozbu** představuje nedostatek finančních prostředků pro podporu kultury či vzrůstající výše nájmu v tržním prostředí.

Související informace

Referenční ID: 8.1.5 **Hodnocení:** 1 **Datum poslední aktualizace:** 28.8.2019 18:12 **Odborný garant:** Iva Hájková **Politický garant:** David Kašpar **Štítky:** » [Kultura, společenský život, volnočasové aktivity, dobrovolnictví](#), » [Spokojenost občanů](#), » [Kultura](#), **Indikátory:** 8.1.E Spokojenost s nabízenými kulturními aktivitami a projekty, **Zdroje:** » [MČ Praha 10, Janků Zdeňka](#), Aktuální informace naleznete [zde](#)

Participace obyvatel na kulturním plánování

V průběhu roku 2015 byl zpracován podklad pro zpracování Koncepce kulturní politiky městské části Praha 10, a to Analýzu a návrhy dlouhodobé perspektivy a priorit při řešení kulturní politiky na území městské části Praha 10. Součástí analytických prací bylo i mapování názorů a povědomí v oblasti kultury mezi občany městské části Praha 10. Cílem bylo zmapovat názory a postoje široké veřejnosti městské části ke stavu a směřování kulturních aktivit na jejím území. Pro získání informací bylo využito dotazníkové šetření, v rámci kterého byly dotazníky zveřejněny na webových stránkách a rozdány na školách, informačních kancelářích apod. Názory občanů byly zjišťovány rovněž formou kulatých stolů při setkání se zástupci kulturních subjektů působících na území městské části Praha 10.

V jednotlivých lokalitách byla následně, pro získání dalších názorů k dopracování materiálu, realizována setkání (kulaté stoly) se zástupci odborné veřejnosti a aktivních spolků, v rámci kterého byly otázky týkající se dopracování Koncepce diskutovány.

Stejně tak bylo v době tvorby koncepce sportovní politiky MČ Praha 10 prováděno mapování názorů a postojů široké veřejnosti městské části (odborné i laické) ke stavu a směřování sportovních aktivit na jejím

území. Pro získání informací bylo využito dotazníkové šetření, v rámci kterého byly dotazníky zveřejněny na webových stránkách a rozdány na školách, informačních kancelářích apod. Názory občanů byly zjišťovány rovněž formou kulatých stolů při setkání se zástupci sportovních subjektů působících na území městské části Praha 10. V roce 2019 byla zahájena tvorba „Strategického plánu rozvoje Praha 10 na období 2020–2030“.

Cílem městské části je zapojit do přípravy strategie obyvatele MČ Praha 10. Podněty ke strategickému plánu mohli lidé, kteří tu bydlí, pracují, o své okolí se zajímají a chtějí říct svůj názor a zkušenosti pro zlepšení kvality života, sdílet při sběru podnětů na veřejných setkáních v ulicích MČ Praha 10 a v budovách škol nebo vyplněním online formuláře v pohodlí domova. Dále se mohli občané zapojit do dotazníkového šetření mezi obyvateli městské části, které mělo za cíl zjistit míru jejich spokojenosti s životem ve městě. Dále měli možnost vyjádřit svůj názor v „pocitové mapě“.

Zároveň byla spuštěna webová stránka [Strategie pro Desítku](#), která návštěvníky informuje o vývoji strategického plánu MČ Praha 10.

Silnou stránku představuje zapojení občanů do tvorby kulturní strategie. **Příležitosti.** Zapojení občanů je potřeba dále podporovat i v dalších oblastech městského plánování a spolupráce s městskou částí Praha 10. K tomuto zapojení s ohledem na účast obyvatel je třeba též posílit osvětu s odůvodněním potřeby zapojení se.

Související informace

Referenční ID: 8.1.6 **Hodnocení:** 1 **Datum poslední aktualizace:** 25.8.2019 23:28 **Odborný garant:** [Zdeňka Janků](#) **Politický garant:** [David Kašpar Štítky](#): » [Komunikace mezi veřejnou správou, občany a dalšími subjekty \(participace\)](#), » [Kultura a tvořivost](#), » [Kultura a umění](#), » [Kultura, společenský život, volnočasové aktivity, dobrovolnictví](#), » [Volný čas a kultura](#), **Indikátory:** 8.1.F Účast občanů na tvorbě kulturní politiky, **Webové stránky a portály:** » [Středisko územního rozvoje](#), » [Moje stopa](#), » [Strategie pro desítku](#), **Zdroje:** » [MČ Praha 10](#), [Janků Zdeňka](#), Aktuální informace naleznete [zde](#)

Podpora kulturních a kreativních průmyslů

MČ Praha 10 kreativní průmysl nikterak specificky nepodporuje. Podpora kulturních a kreativních je možná formou dotačního řízení a spoluprací na jednotlivých projektech.

Slabou stránku představuje nulová podpora kreativních průmyslů městskou částí. Nicméně formou existujících dotačních řízení vypisovaných každoročně MČ Praha 10 je možné podporovat kulturní oblast, tedy i kreativní průmysl (**silná stránka**). **Příležitosti** je zhodnocení pravidel dotačních řízení tak, aby bylo možné podporovat co nejširší paletu kulturních aktivit a dále zaměřením se na tyto aktivity i v rámci propagace a publikace formami, kterými již MČ Praha 10 disponuje.

Související informace

Referenční ID: 8.1.7 **Hodnocení:** -2 **Datum poslední aktualizace:** 25.8.2019 23:22 **Odborný garant:** [Zdeňka Janků](#) **Politický garant:** [David Kašpar Štítky](#): » [Granty – podpora kultury](#), » [Kultura a tvořivost](#), » [Kultura a umění](#), » [Dotační programy](#), **Indikátory:** 8.1.G Podpora kulturních a kreativních odvětví (ze strany městské části), **Zdroje:** » [MČ Praha 10](#), [Janků Zdeňka](#), Aktuální informace naleznete [zde](#)

Ekonomická stabilita kulturních zařízení MČ

Příspěvkovou organizací, jejímž zřizovatelem je MČ Praha 10, je [Kulturní dům Barikádníků \(KDB\)](#). Předmětem činnosti organizace je zejména zajišťování kulturních a kulturně výchovných aktivit pro veřejnost. Těch se tu koná v průběhu kalendářního roku více než 400. S finančními prostředky je nakládáno, efektivně, účelně a hospodárně. Zdroji jsou příspěvek na provoz, a dále pak finanční prostředky získané z pronájmů

restauračního zařízení a truhlářské dílny – jako vedlejší činnosti KDB, a tržby ze vstupného a krátkodobé pronájmy sálu KDB v hlavní činnosti.

V průběhu roku jsou z vlastních finančních prostředků financovány drobné opravy, nátěr fasády, výmalba vnitřních prostor, čištění parket, pravidelný úklid, výměna či opravy mobiliáře, kompletní výměna opony (původní byla z roku 1970) atd.

O nutných investicích (např. ke snížení energetické náročnosti budovy) do objektu KDB komunikujeme s Odborem majetkoprávním i správcem budovy Majetková a. s.

Venkovní aktivity – v červnu proběhl v prostorách zahrady dětský den a workshopy výroby zahradního nábytku, což se u veřejnosti setkalo s pozitivními ohlasy.

Silnou stránku představuje Kulturní dům Barikádníků, který je kulturní příspěvkovou organizací MČ Praha 10 a který je programově a částečně i ekonomicky stabilní. **Příležitost** představuje pravidelná revize jím poskytovaných služeb a programů, jejich hodnocení a případná proměna.

Související informace

Referenční ID: 8.1.7* **Hodnocení:** -1 **Datum poslední aktualizace:** 29.8.2019 12:18 **Odborný garant:** Zdeňka Janků **Politický garant:** David Kašpar **Štítky:** » Kultura a tvořivost, » Kultura, společenský život, volnočasové aktivity, dobrovolnictví, » Volný čas a kultura, » Organizace městské části, » Kulturní centra, » Kulturní organizace, **Zdroje:** » MČ Praha 10, Janků Zdeňka, » MČ Praha 10, Janků Zdeňka, Aktuální informace naleznete [zde](#)

Přístup k hazardu

Městská část Praha 10 dlouhodobě usiluje o přísnější regulaci hazardu na svém území. Od roku 2007, kdy bylo na území městské části 140 míst, na kterých bylo možno provozovat loterie a jiné podobné hry, došlo k jejich značné regulaci, a to pouze na 14 míst. Pozitivní vliv na snížení počtu provozovaných zařízení nebo her má kromě jiného i časové omezení, a to v rozmezí od 10:00 do 22:00 hod., platné od 1. 1. 2012.

Městská část Praha 10 obecně preferuje takové řešení regulace hazardních her, které by představovalo nulovou toleranci hazardu na celém území hl. m. Prahy. Na druhou stranu městská část plně respektuje právo místních samospráv na úrovni jednotlivých městských částí tuto v mnoha ohledech citlivou problematiku regulovat podle místních podmínek.

Silné stránky. Městská část Praha 10 v červnu 2019 navrhla hl. m. Praha, aby v příloze případně novelizované obecně závazné vyhlášky č. 10/2013 Sb. HMP, kterou se stanoví místa a čas, na kterých lze provozovat loterie a jiné podobné hry, a kterou se stanoví opatření k omezení jejich propagace, ve znění obecně závazné vyhlášky č. 10/2015, **nebylo v části „Městská část Praha 10“ uvedeno ani jedno místo, na kterém by bylo možno hazardní hry provozovat. Totéž navrhuje městská část Praha 10** i pro případ, že by byla přijata nová obecně závazná vyhláška regulující předmětnou oblast, a původní obecně závazná vyhláška č. 10/2013 Sb. HMP, ve znění obecně závazné vyhlášky č. 10/2015, byla zrušena.

Související informace

Referenční ID: 8.1.13* **Hodnocení:** 1 **Datum poslední aktualizace:** 28.8.2019 23:54 **Odborný garant:** Lidmila Gavřáková **Politický garant:** Michal Kočí **Štítky:** » Hazardní hry – licence, » Hazardní hry – prostory, » Licence na hazardní hry a loterie, » Nulová tolerance, **Zdroje:** » MČ Praha 10, Janků Zdeňka, » MČ Praha 10, Gavřáková Lidmila, Aktuální informace naleznete [zde](#)

Koncepce podpory historického kulturního dědictví

Oddělení památkové péče a správy kulturních objektů MČ Praha 10 se snaží POSKYTOVAT INFORMAČNÍ SERVIS majitelům stavebně historicky pozoruhodných objektů a nabízet poradenskou pomoc při řešení problémů. V souvislosti se zohledňováním zásad řádné památkové péče není cílem pouze zpracování „Programu regenerace Městské památkové zóny“ (MPZ), ale především s ohledem na dostatečná dokumentační a evidenční východiska indukci přenést daný princip také na oblasti mimo MPZ na území MČ Praha 10. Tento krok je však závislý na personálních možnostech, které v současné době nejsou dostačující. Jedná se o práci, která plně vytíží přinejmenším jednoho pracovníka při plnění této činnosti jako hlavního pracovního úkolu. Zatím jsou zmíněné práce chystány v konceptu a po obsazení potřebné pracovní pozice mohou být rychleji rozvinuty.

Dále oddělení památkové péče navazuje spolupráci s odbornými organizacemi (na úrovni zasmluvněné spolupráce je to Sdružení pro stavebně historický průzkum) a jednotlivé úkoly se pokouší řešit mezioborově za účasti odborně způsobilých subjektů (např. ohledně nastavení hloubky stavebního zásahu vyhodnocování stavebně historické hodnoty či postupů záchranu takové hodnoty) a hledá vhodné cesty k řešení; metodicky tedy nejde o uzavřené rozhodování v rámci úřadu. Jde navíc o činnost specifickou v každém jednotlivém případě, kterou nelze dopředu stanovit a vyžaduje empatický přístup snažící se v maximální míře vyjít vstříc dochované hodnotě.

Výkon památkové péče na úrovni městské části však znesnadňuje nevyhovující legislativní úprava (zejména v oblasti péče o stavebně historicky významné objekty, které nejsou přímo svěřeny do péče městské části):

- na úseku památkové péče ve vztahu k zákonu o územním plánování a stavebním řádu (např. odstranění odstavce c) a d) z § 85 zákona č. 183/2006 Sb., které přineslo vyloučení možnosti odborných subjektů zasahovat do územního řízení; proces tohoto řízení tak byl redukován na úřednickou činnost bez potřeby odborného příspěvku),
- nemožnost prosadit řádný výkon památkové péče; i přes případnou snahu městské části více se ztotožňovat s postojem NPÚ, kterou však nelze ve správním řízení jakkoliv uplatnit, nebývá odborné vyjádření NPÚ bráno jako závazné a jakákoliv případná spolupráce s dalšími odbornými a všeobecně uznávanými subjekty na úseku památkové péče tak přichází vniveč tím, že ve správním řízení není příslušný orgán povinen takovéto výsledky respektovat,
- nemožnost vyjádřit se na úrovni městské části formou závazného stanoviska; vyhláška č. 55/2000 bez vysvětlení ubírá městské části tuto pravomoc a nezahrnuje ji ani na úrovni součinnosti. Hlavní město Praha tedy nemá žádnou zákonnou povinnost žádat městskou část o vyjádření, které by mohlo být v závazném stanovisku zohledněno, a rozhodovací pravomoc si nechává ve své kompetenci. Pravomoci všech městských částí na úseku památkové péče jsou tedy vyhláškou č. 55/2000 hl. m. Prahy velmi omezené.

Dále je zapotřebí zmínit, že metodické pokyny publikované péčí NPÚ nejsou právně závazné a jejich naplňování nelze vymáhat (viz výše), jejich charakter zůstává pouze doporučující. Jako jistou překážku při výkonu podpůrné dokumentační a evidenční činnosti lze uvést též nedostatečné personální obsazení a nedostatečné softwarové vybavení.

Silné stránky spočívají ve snaze Oddělení památkové péče a správy kulturních objektů MČ Praha 10 uplatňovat při ochraně kulturního dědictví otevřenou komunikaci především směrem k majitelům objektů, nabídce poradenské podpory a ve spolupráci s externími odbornými subjekty. **Slabé stránky** Výkon památkové péče omezují zejména úpravy zákona č. 183/2006 Sb. a vyhlášky č. 55/2000, ale jistým způsobem též nedostatečné personální obsazení a softwarové vybavení příslušného oddělení. **Příležitostí** je tak kompenzace personálních deficitů a nedostatku technické podpory, které by umožnilo tvorbu evidenčních a dokumentačních podkladů, na jejichž základě by mohl být lépe utvářen a prosazován postoj městské části při ochraně stavebně historicky významných objektů ležících na jejím území. Trvalou **hrozbou** však zůstávají zmíněné legislativní úpravy (jejichž stav se může nadále zhoršovat), které omezují prosazování postojů dostatečně ohleduplné památkové péče na pouhá

doporučení bez zákonné závaznosti či povinnosti z ní vyplývající. Z tohoto důvodu i veškeré koncepční a metodické podklady zůstávají na úrovni volného doporučení či nezávazného příkladu dobré praxe.

Související informace

Referenční ID: 8.2.1 **Hodnocení:** -2 **Datum poslední aktualizace:** 25.8.2019 23:13 **Odborný garant:** Jan Vašek **Politický garant:** Martin Valovič **Štítky:** » Kulturní dědictví, památky, » Umění a kultura, **Indikátory:** 8.2.A Podpora nemotného, příp. hmotného kulturního dědictví v rámci strategického dokumentu městské části pro oblast kultury, **Webové stránky a portály:** » [Dotační programy pro oblast péče o historicky hodnotné stavební objekty](#), **Zdroje:** » [MČ Praha 10, Vašek Jan](#), » [MČ Praha 10, Vašek Jan](#), **Podněty občanů:** 5, Aktuální informace naleznete [zde](#)

Grantová podpora historického kulturního dědictví

Od roku 2018 má MČ Praha 10 zpracovaný [dotační program](#) pro podporu nemovitých objektů vykazujících stavebně historické kvality. Záměrem zůstává na základě zkušenosti z uplynulých ročníků jej do budoucna dále prosazovat a upravovat jeho znění dle načerpaných poznatků. Zvýšený zájem obyvatel a mnohé dotazy poukazují na slibný budoucí průběh programu.

Silná stránka spočívá v zavedeném dotačním programu pro nemovité kulturní památky a nemovité objekty památkově hodnotné a ve snaze MČ Praha 10 dále tento program zlepšovat a rozšiřovat pro využití větším okruhem žadatelů. **Slabou stránkou** je skutečnost, že tento program nepředstavuje dlouhodobě zavedenou praxi a nelze tudíž prozatím činit rozhodné závěry. **Příležitosti.** S ohledem nejen na okruh možných žadatelů je potřeba vždy pro nadcházející ročník uvést dotační program do souladu s proměnnou právní úpravou. Prostorem pro změny je v souladu se zákonem snaha o zjednodušení procesu na půdě úřadu vedoucího k udělení dotace tak, aby nebyla žadatel nadbytečně dlouho v nejistotě, zda dotaci obdrží. **Hrozbou** většiny grantových systémů je jejich potenciální zánik vzhledem k možné ochladnutí zájmu žadatelů.

Související informace

Referenční ID: 8.2.2 **Hodnocení:** 1 **Datum poslední aktualizace:** 25.8.2019 23:09 **Odborný garant:** Jan Vašek **Politický garant:** Martin Valovič **Štítky:** » Kulturní dědictví, památky, » Umění a kultura, » [Dotační programy](#), **Indikátory:** 8.2.B Otevřený grantový/dotační systém, který zahrnuje projekty z oblasti historického kulturního dědictví, 8.2.C Další nástroje podpory majitelů nemovitého i movitého kulturního dědictví a tradic, **Webové stránky a portály:** » [Dotační programy pro oblast péče o historicky hodnotné stavební objekty](#), **Zdroje:** » [MČ Praha 10, Vašek Jan](#), » [MČ Praha 10, Vašek Jan](#), Aktuální informace naleznete [zde](#)

Další nástroje podpory historického kulturního dědictví

Městská část má trvalý zájem na pořizování dostatečně hluboce zpracovaných a pravidelně na základě nových poznatků doplňovaných podkladů, které by vedly k co možná nejzřetelnější identifikaci zachytitelných architektonických a urbanistických kvalit na jejím území a které by zároveň nebylo nutné nákladně pořizovat na základě smluvního či jiného vztahu. V této činnosti by měla být dostatečně nezávislá, ale soustavně by měla tuto svou činnost koordinovat s příslušným odborným garantem, kterým je v této oblasti NPÚ.

Přestože lze již nyní pracovat s obdobnou dokumentací vedenou ze strany NPÚ, není možné se soustředit pouze na ni. Vzhledem k současným možnostem a vytížení příslušného pracoviště NPÚ by právě městská část měla dbát o vedení co možná nejpodrobnější dokumentační základny, z níž by vycházela její vůle při péči o dochované situace.

Hlavní důraz spočívá v tom, že tato činnost by měla na úrovni městské části probíhat soustavně.

Naprosto zásadní se v této věci jeví tvorba plošné dokumentace a evidence nejen kulturních památek, které jsou evidovány jinde (viz výše), ale jejichž evidence nemusí být vždy pravidelně aktualizována o nové poznatky, ale také objektů, které se zatím zákonně ochráně netěší. Ve snaze poznat kulturní dědictví dostatečně podrobně je na místě také potřeba revizních stavebně historických průzkumů, které nemusely být v minulosti provedeny dostatečně hluboce, jejichž části se ztratily, nebo nebyly zpracovány vůbec. Především však jde o plošnou identifikaci stavebně historicky významných objektů či jakýchkoliv jiných zachytitelných skutečností v urbánní struktuře bez ohledu na to, jakou právní ochranu nyní požívají. Neuspokojivé personální obsazení však nedovoluje nezbytně potřebný rychlý postup. Jedná se o časově náročnou terénní, potažmo archivní činnost, která je navíc závislá na příslušné znalosti v oblasti nejen stavitelství, a tudíž nelze zahrnout do agendy jediného pracovníka. MČ Praha 10 prozatím disponuje pouze interním pracovním seznamem objektů, které by mohly být nositeli požadované hodnoty, ovšem prozatím bez jejich hlubšího průzkumu.

Jde-li o externí finanční nástroje ochrany, váží se obvykle k hotovému zpracování projektu včetně vydaného pravomocného stavebního povolení. Příprava jedné každé obnovy je dlouhodobý a dostatečně specifický proces. Na přípravné činnosti však finance poskytovány nejsou. V současnosti proto připadá v úvahu pouze vila Karla Čapka (u dalších objektů jsme pouze v přípravné předprojektové fázi), kde avšak prozatím zůstáváme bez pravomocného stavebního povolení.

Silnou stránku představuje postupná bytí velmi pozvolná snaha o evidenci kulturního dědictví. **Slabé stránky** spočívají především v nedostatečném personálním a finančním zajištění, nemožnosti čerpat externí prostředky na přípravnou fázi obnovy kulturního dědictví a legislativně či majetkově omezeném výkonu památkové péče. Při adekvátním personálním, finančním a softwarovém zajištění odboru památkové péče skýtá **příležitost** dokončení a uveřejnění živé evidence kulturního dědictví na území MČ Praha 10. **Hrozbou** zůstává setrvání ve stávajícím stavu.

Související informace

Referenční ID: 8.2.3 **Hodnocení:** -1 **Datum poslední aktualizace:** 25.8.2019 23:09 **Odborný garant:** Jan Vašek **Politický garant:** Martin Valovič **Štítky:** » Kulturní dědictví, památky, » Umění a kultura, » Získávání finančních prostředků, **Zdroje:** » MČ Praha 10, Vašek Jan, » MČ Praha 10, Vašek Jan, Aktuální informace naleznete [zde](#)

Zpřístupňování kulturního dědictví veřejnosti

Objekty kulturních památek, které má MČ Praha 10 svěřeny do péče a které je možné prezentovat veřejnosti, prezentovány jsou. Příkladem je den otevřených dveří ve vile Karla Čapka a různé nárazové akce v bývalém Waldesově muzeu. Pro ostatní objekty je forma prezentace hledána a připravována, např. Kolbenova vila, hledání nového využití pro strašnickou školu či Waldesovo muzeum.

Drtivá většina nemovitých kulturních památek však není MČ Praha 10 svěřena a nemůže tak v jejich správě vykonávat svou vůli. Jsou v rukách jiných majitelů, ať už fyzických či právnických osob, kteří s nimi nakládají podle své vůle, a s ohledem na současnou právní úpravu městské části není umožněno se k jejich využití vyjádřit ani na úrovni závazného stanoviska.

Publikační či jiná činnost je zcela nemyslitelná, pokud nebude personální zajištění v blízké době zlepšeno. Rozpočtové možnosti MČ Praha 10, které nelze v průběhu roku navyšovat, zároveň nedovolují takovouto činnost zajišťovat externími odborníky, a to tím spíše, že by se tak mohlo dít pouze na úkor mnohem podstatnější přípravy obnov svěřených objektů. Neexistuje žádný grantový program, který by něco takového na úrovni městské části podporoval.

Silnou stránku představuje snaha o prezentaci místního kulturního dědictví formou různých akcí a dočasných programů pro veřejnost. V nedostatečném personálním obsazením a finančním zajištěním,

kteří neumožňují diversifikaci forem zprostředkování kulturního dědictví (např. publikační činnost), lze spatřovat **slabé stránky**. **Příležitostí** tak zůstává především personální posílení oddělení památkové péče, včetně zajištění adekvátního softwarového vybavení. Velkým přínosem s ohledem na variaci aktivit by mohlo být pořádání tematických setkání či diskuzních večerů, při nichž by se mohla veřejnost seznámit se skutečností, že památková péče je v současné době na okraji, ne-li už za okrajem zájmu tvůrců zákonů. **Hrozbou** zůstává setrvání ve stávajícím stavu.

Související informace

Referenční ID: 8.2.4 **Hodnocení:** -1 **Datum poslední aktualizace:** 27.8.2019 15:21 **Odborný garant:** [Jan Vašek](#) **Politický garant:** [Martin Valovič](#) **Štítky:** » [Environmentální vzdělávání a osvěta \(informace, programy, akce a kampaně\)](#), » [Kulturní dědictví, památky](#), » [Umění a kultura](#), » [Vzdělávání a osvěta](#), **Indikátory:** 8.2.D [Zpřístupňování místního kulturní dědictví veřejnosti](#), **Zdroje:** » [MČ Praha 10, Vašek Jan](#), » [MČ Praha 10, Vašek Jan](#), Aktuální informace naleznete [zde](#)

Výdaje na kulturní dědictví

Oddělení památkové péče a správy kulturních objektů MČ Praha 10 by se nechtělo zabývat pouze péčí o nemovité stavební objekty prohlášené za kulturní památky ve smyslu zákona č. 20/1987 Sb., které jsou městské části svěřeny, ale snaží se dále zohledňovat také nemovité objekty, které žádný ze stupňů památkové ochrany nepožívají, ovšem vykazují zjevné stavebně historické kvality, popř. správou movitého sbírkového fondu ve smyslu zákona č. 122/2000 Sb., který s kulturní památkou (VKČ) souvisí. Pro letošní rok hospodaří s 3 mil. Kč. Na dotační program byl z této částky vyčleněn 1,0 mil. Kč.

Městská část si je vědoma, že péče o kulturní dědictví se musí stát veřejným zájmem. Podpora péče o společně sdílené významotvorné objekty nepopiratelné historické hodnoty je jednou ze základních podmínek pro rozvoj sociálně zdravé společnosti.

Silné stránky spočívají ve spuštění dotačního programu a jeho financování třetinou rozpočtu příslušného oddělení. Podstatnou **slabou stránkou** stejně jako **hrozbou** je podhodnocený roční rozpočet příslušného oddělení a jeho nedostatečné personální zajištění. **Příležitostí** změny situace tkví především ve zvýšení veřejného zájmu a větším personálním zajištění.

Související informace

Referenční ID: 8.2.5* **Hodnocení:** -1 **Datum poslední aktualizace:** 28.8.2019 23:53 **Odborný garant:** [Jan Vašek](#) **Politický garant:** [Martin Valovič](#) **Štítky:** » [Granty – podpora na obnovu domů](#), » [Kulturní dědictví, památky](#), » [Umění a kultura](#), » [Výdaje](#), **Zdroje:** » [MČ Praha 10, Vašek Jan](#), » [MČ Praha 10, Vašek Jan](#), Aktuální informace naleznete [zde](#)

Kulturní a umělecké aktivity

Grantové a dotační výdaje na kulturu

Městská část Praha 10 má propracovaný systém [dotačního řízení](#) napříč mnoha oblastmi, a to:

- oblast kultury,
- oblast sportu, mládeže a volného času,
- oblast sociálních a návazných, zdravotních a adiktologických služeb,
- oblast školství,
- oblast ochrany životního prostředí a environmentální výchovy.

V oblasti kultury byly v roce 2019 podpořeny projekty ve výši 3 586 000 Kč na jednoleté dotace a 1 590 000 Kč na víceleté dotace.

Další akce jsou pořádány různými spolky a neziskovými organizacemi, jejichž projekty jsou podporovány v rámci dotačního řízení MČ Praha 10 nebo soutěže „Zásobník projektů – partnerství pro Prahu 10“. V roce 2019 bylo na tyto projekty, bez ohledu na oblast, vyčleněno 800 000 Kč.

Silnou stránkou je propracovaný grantový systém městské části na podporu kulturních projektů. V rámci **příležitosti** lze doporučit přinejmenším zachování stávajícího stavu a případně rozšiřování oblastí a příjemců podpory. Trvalou **hrozbou** je případné opadnutí zájmu veřejnosti o určitou oblast, což má vliv na její podporu či přehodnocení priorit v rámci poskytované podpory a v neposlední řadě potenciální nedostatek finančních prostředků.

Související informace

Referenční ID: 8.3.1 **Hodnocení:** 1 **Datum poslední aktualizace:** 25.8.2019 23:03 **Odborný garant:** Zdeňka Janků **Politický garant:** David Kašpar **Štítky:** » [Granty – dobrovolné organizace](#), » [Granty – podpora dětí a mládeže](#), » [Granty – podpora kultury](#), » [Granty – podpora sportovních klubů](#), » [Granty – podpora školství](#), » [Rozpočty, výdaje a výkonnost](#), » [Řízení rozpočtu](#), » [Granty – podpora ochrany životního prostředí](#), **Indikátory:** 8.3.A Neinvestiční grantové a dotační (soutěžní) výdaje na kulturní projekty, **Webové stránky a portály:** » [Dotační řízení, Praha 10](#), **Zdroje:** » [MČ Praha 10](#), [Janků Zdeňka](#), Aktuální informace naleznete [zde](#)

Otevřený grantový systém v oblasti kultury

[Dotační systém Prahy 10](#) je otevřen všem žadatelům bez rozdílu. Osoby oprávněné žádat o dotaci jsou: zapsané spolky, včetně jejich pobočných spolků; obecně prospěšné společnosti a zapsané ústavy; církevní právnické osoby; korporace (s. r. o., a. s., a jiné); fyzické osoby podnikající; další právnické osoby, které na základě živnostenského či jiného oprávnění vykonávají alespoň některou z podporovaných činností; fyzické osoby nepodnikající starší 18 let; příspěvkové organizace zřizované MČ Praha 10 a organizace zřizované Magistrátem hl. m. Prahy na území MČ Praha 10 (pouze pro oblast školství).

Dotační řízení MČ Praha 10 je transparentní, jelikož výběr projektů prochází několika stupňovým schvalovacím procesem: Hodnocení projektů provádějí pětičlenné pracovní skupiny vytvořené podle dotačních oblastí. Jejich členy jmenuje Rada MČ Praha 10 ve složení: tři zastupitelé, jeden vedoucí příslušného odboru, jeden úředník příslušného odboru. Tajemníkem každé pracovní skupiny je pověřený úředník odboru kultury a projektů. Výsledkem hodnocení je podkladový materiál pro Komisi dotační politiky (dále jen KDP). KDP posoudí potřebnost předložených projektů na základě zpracovaného hodnocení. O výši poskytnutých finančních prostředků na jednotlivé projekty nebo služby bude rozhodováno s ohledem na celkový limit prostředků určených pro dotační oblast. Návrh s výší dotace pro jednotlivé projekty nebo služby předkládá Odbor kultury a projektů Úřadu MČ Praha 10 k informaci příslušnému výboru Zastupitelstva MČ Praha 10. Rada MČ Praha 10, případně Zastupitelstvo MČ Praha 10 schválí konkrétní výši poskytnuté dotace.

Za **silnou stránku** lze považovat, že si o dotaci od MČ Praha 10 může požádat opravdu každý a žádný žadatel není diskriminován. Vzhledem k této skutečnosti nejsou vnímány žádné **slabé stránky** ani **hrozby**.

Související informace

Referenční ID: 8.3.2 **Hodnocení:** 1 **Datum poslední aktualizace:** 25.8.2019 22:58 **Odborný garant:** Zdeňka Janků **Politický garant:** David Kašpar **Štítky:** » [Granty – dobrovolné organizace](#), » [Granty – komunitní zařízení](#), » [Granty – podpora bydlení](#), » [Granty – podpora dětí a mládeže](#), » [Granty – podpora charitativních](#)

organizací, » [Granty – podpora kultury](#), » [Granty – podpora sportovních klubů](#), » [Transparentnost](#), » [Granty – podpora ochrany životního prostředí](#), **Indikátory:** 8.3.B Otevřený grantový / dotační systém pro projekty z oblasti kulturních a uměleckých aktivit, **Webové stránky a portály:** » [Dotační řízení, Praha 10](#), **Zdroje:** » [MČ Praha 10, Janků Zdeňka](#), Aktuální informace naleznete [zde](#)

Podpora různorodosti projektů

Městská část Praha 10 má propracovaný systém dotačního řízení napříč mnoha oblastmi, a to:

- oblast kultury,
- oblast sportu, mládeže a volného času,
- oblast sociálních a návazných, zdravotních a adiktologických služeb,
- oblast školství,
- oblast ochrany životního prostředí a environmentální výchovy.

Akce jsou pořádány především různými neziskovými organizacemi, jejichž projekty jsou podporovány v rámci dotačního řízení MČ Praha 10 nebo soutěže „Zásobník projektů – partnerství pro Prahu 10“.

Již několikátým rokem realizuje MČ Praha 10 projekt participativního rozpočtu „Moje stopa“.

Dále MČ Praha 10 doplňuje spektrum kulturních aktivit z vlastního rozpočtu. Jedná se o projekty, o které je zájem ze strany veřejnosti, ať již v oblasti kultury, aktivit pro seniory a sportu. Aktivity pro seniory jsou hrazeny z rozpočtu MČ Praha 10 a nejsou hrazeny ze strany seniorů (s výjimkou letních pobytů pro seniory pořádaných MČ Praha 10, na kterých je vyžadována finanční spoluúčasť seniorů). Nutno podotknout, že uvedené aktivity jsou ze strany seniorů velmi pozitivně vnímány a poptávka je velká.

Stejně tak je vysoká poptávka ze strany rodičů na účast jejich dětí na letním dětském táboře i příměstském táboře pořádaném MČ Praha 10.

Silnou stránkou je podpora různorodých projektů v rámci dotačního programu městské části. V rámci **příležitostí** lze doporučit přinejmenším zachování stávajícího stavu a případně rozšiřování oblastí a příjemců podpory. Trvalou **hrozbou** je případné opadnutí zájmu veřejnosti o určitou oblast, což má vliv na její podporu či přehodnocení priorit v rámci poskytované podpory a v neposlední řadě potenciální nedostatek finančních prostředků.

Související informace

Referenční ID: 8.3.3 **Hodnocení:** 1 **Datum poslední aktualizace:** 25.8.2019 23:02 **Odborný garant:** Zdeňka Janků **Politický garant:** David Kašpar **Štítky:** » [Granty – dobrovolné organizace](#), » [Granty – podpora dětí a mládeže](#), » [Granty – podpora kultury](#), » [Granty – podpora sportovních klubů](#), » [Granty – podpora školství](#), » [Podpora komunity](#), » [Granty – podpora ochrany životního prostředí](#), **Indikátory:** 8.3.C Různorodost podporovaných projektů v rámci grantového systému, **Webové stránky a portály:** » [Dotační řízení, Praha 10](#), **Zdroje:** » [MČ Praha 10](#), [Janků Zdeňka](#), Aktuální informace naleznete [zde](#)

Podpora kulturních a uměleckých akcí

Městská část Praha 10 pořádá nebo podporuje řadu dnes již tradičních akcí určených jak obyvatelům města, tak i turistům a návštěvníkům. Jde o různé jarmarky, kulturní nebo sportovní akce. Mezi ty nejnámější patří:

- Velikonoční trhy v rámci farmářského trhu
 - velikonoční dílny – pletení pomlázek, barvení vajec, výroba dekorací, dětské tvořivé dílny, kulturní program s důrazem na velikonoční tematiku,
- Jarní slavnosti
 - akce ve veřejném prostoru,
 - jarmark, vztyčení májky, bohatý program pro všechny cílové skupiny obyvatel městské části i návštěvníků,
- Dětský den
 - akce spojená s různými hrami, soutěžemi pro děti různých věkových kategorií, včetně doprovodného kulturního programu a tvořivých dílen pro děti,
- Lokální akce menšího rozsahu – volnočasové a sousedské akce ve veřejném prostoru v okrajových lokalitách Prahy 10,

- Květinový bál pro seniory,
- Den pro Desítku
 - akce pro širokou veřejnost s bohatým kulturním programem zaměřená i na podporu místních živnostníků – možnost prezentace místních minipivovarů, řeznictví atd.,
- Podzim na Praze 10 – několikadenní akce, v rámci níž jsou realizovány následující aktivity:
 - Koncert pro všechny – vybraný interpret, který osloví širokou veřejnost,
 - Pohádková cesta – oblíbená akce pro rodiny s dětmi plná soutěží, her a zábavných úkolů, jimiž provázejí pohádkové bytosti ve svých pohádkových kostýmech,
 - Staročeské trhy v rámci farmářského trhu na Kubánském náměstí – program plný staropražské muziky s ukázkami řemesel a pouličních umělců,
 - Večer s operou ve Strašnickém divadle – přední operní sólisté vybraných scén – Národní divadlo, Státní opera aj.
- Karneval pro seniory – tradiční a oblíbená akce pro seniory v Kulturním domě Barikádníků,
- Vánoční trhy (zahájení a 4x v době adventu):
 - slavnostní rozsvícení vánočního stromu MČ Praha 10 a stromečků MŠ a ZŠ s kulturním programem,
 - Mikulášský program na Kubánském náměstí,
 - Vánoční tematický trh s ukázkami řemesel, zvyků a obyčejů,
 - Vánoční koncert ve Strašnickém divadle – Rybova česká mše vánoční,
 - při všech akcích jsou připraveny vánoční dílny a Ježíškova pošta,
- Vánoční a tematické přehlídky školní a zájmové činnosti v době konání vánočních trhů na Kubánském náměstí – akce pro širokou veřejnost nejen z Prahy 10,
- Rybí polévka – tradiční akce s ochutnávkou polévky a cukroví s vánočním programem – akce určena pro širokou veřejnost,
- Výstavy k různým výročím – i ve venkovním prostoru, dostupná široké veřejnosti,
- Výstava konaná jako vyvrcholení projektu „Příběhy našich sousedů“ (na veřejném prostranství, volně přístupná veřejnosti)
 - cílem celého uvedeného projektu je přispět k výuce moderních dějin zajímavou formou, a zároveň napomoci ke zmapování historie naší městské části s využitím technik a znalostí žáků z předmětu mediální výchova. Projekt je založen na oslovování pamětníků a čerpání informací z veřejně dostupných zdrojů. Vše je zaznamenáváno např. pomocí audio techniky a následně prezentováno na portálu Paměť národa. Účelem je, aby žáci poznali nejen pamětníky a osobnosti naší městské části, ale získali i řadu zajímavých a možná i unikátních informací o historii Prahy 10. Projekt je ze strany MČ Praha 10 finančně podporován již mnoho let.

Městská část též podporuje „Zažít město jinak“ (sousedská setkání).

Další akce jsou pořádány různými spolky a neziskovými organizacemi, jejichž projekty jsou podporovány v rámci dotačního řízení MČ Praha 10 nebo soutěže „Zásobník projektů – partnerství pro Prahu 10“.

Silnou stránkou je rozmanitá nabídka akcí pořádaných městskou částí i lokálními organizacemi. **Hrozba** tkví především v možném oslabení zájmu veřejnosti i samotné městské části.

Související informace

Referenční ID: 8.3.4 **Hodnocení:** 1 **Datum poslední aktualizace:** 25.8.2019 22:51 **Odborný garant:** Zdeňka Janků **Politický garant:** David Kašpar **Štítky:** » [Granty – podpora kultury](#), » [Kultura a tvořivost](#), » [Kultura, společenský život, volnočasové aktivity, dobrovolnictví](#), » [Místní tradice, patriotismus a folklor](#), **Indikátory:** 8.3.D Umělecké a kulturní akce iniciované městskou částí, **Zdroje:** » [MČ Praha 10](#), [Janků Zdeňka](#), **Podněty občanů:** 16, Aktuální informace naleznete [zde](#)

System publicity kulturních akcí

Městská část disponuje systémem nástrojů pro prezentaci, propagaci a publicitu kulturních akcí. Na MČ Praha 10 zajišťuje oblast propagace oddělení tiskové, které je součástí Kanceláře starostky.

Web MČ Praha 10

MČ Praha 10 provozuje řadu tématicky zaměřených portálů, hlavní rozcestník se nachází na hlavní stránce webové prezentace úřadu.

Facebook Prahy 10

Facebook je již několik let pravidelně využívaným médiem k distribuci informací, sdílení a komunikaci s veřejností. K jednotlivým akcím jsou tvořeny události, případně jsou přes něj realizovány ankety. Aktuální počet fanoušků stránky Prahy 10 je kolem 14 600 „lajků“, což je nejvíce ze všech městských částí v Praze, které pro svou komunikaci používají facebook.

Kalendář akcí – online

V kalendáři akcí, který je dostupný na webové stránce MČ Praha 10 jsou pravidelně zveřejňovány kulturní, společenské, sportovní a volnočasové akce, které jsou pořádané městskou částí Praha 10 nebo jiným subjektem.

Kalendář akcí – tištěný

Kalendář akcí vychází také jako dvoustrana kulturního přehledu v tištěných měsíčních Praha 10.

Měsíčník „Praha 10“

V měsíčníku se pravidelně mimo kalendáře prezentují úspěchy a události ze základních a mateřských škol, z dění v neziskových organizacích a z veřejného prostoru. V tomto médiu jsou publikovány články, fotografie a postřehy ze všech akcí na území Prahy 10.

Toto periodikum je měsíčně distribuováno do cca 69 000 schránek a cca 6 000 ks zůstává k odběru na Úřadu MČ Praha 10, v informačních kancelářích a na akcích městské části. Měsíčník má běžně 24 stránek a je distribuován zdarma.

Promopanely – tzv. Forexy

Jedná se o stojany s výměnnou forexovou deskou, jehož rozměr je 1850 x 1250 mm. K dispozici je 40 forexů, během roku jsou několikrát přemísťovány po celém území městské části Praha 10 a slouží k propagaci akcí a informování veřejnosti.

Roznos do schránek

V případě vhodných akcí využívá městská část k distribuci pozvánek či informací způsob osobního roznosu do schránek domů.

Mobilní rozhlas

Rozesílání informačních zpráv pomocí SMS, mailů a mobilních upozornění na různorodé aktivity, pozvánky na kulturní a sportovní události atp.

Silné stránky. MČ Praha 10 disponuje online i offline nástroji k informování občanů o kulturních akcích. **Příležitosti.** Tento stav a jeho aktuálnost je potřeba nejen udržet, ale také průběžně vyhodnocovat a přizpůsobovat potřebám veřejnosti, a to jak po obsahové či vizuální stránce, tak i s ohledem na formu prezentace, propagace a publicity a její úspěšnost.

Související informace

Referenční ID: 8.3.5 **Hodnocení:** 1 **Datum poslední aktualizace:** 25.8.2019 22:38 **Odborný garant:** Zdeňka Janků **Politický garant:** David Kašpar **Štítky:** » Kultura, společenský život, volnočasové aktivity, dobrovolnictví, » Kulturní organizace, » Prezentace, propagace, publicita, **Indikátory:** 8.3.E Prezentace, propagace a publicita nabídky kulturních akcí, **Zdroje:** » MČ Praha 10, Janků Zdeňka, » MČ Praha 10, Janků Zdeňka, Aktuální informace naleznete zde

Informování o jiných zdrojích na podporu kultury

MČ Praha 10 neposkytuje veřejnosti žádné informace o jiných zdrojích na podporu kultury.

Slabou stránkou je, že městská část neposkytuje veřejnosti informace o jiných zdrojích na podporu kultury. **Příležitostí** je vytvořit sekci informací o vhodných grantových příležitostech (grantový newsletter/kalendář) na webu městské části.

Související informace

Referenční ID: 8.3.6 **Hodnocení:** -2 **Datum poslední aktualizace:** 25.8.2019 22:30 **Odborný garant:** Zdeňka Janků **Politický garant:** David Kašpar **Štítky:** » [Granty – podpora kultury](#), » [Granty MHMP](#), » [Informace a komunikace](#), » [Informovanost, informační systémy a technologie \(e-government\)](#), **Indikátory:** 8.3.F Informovanost o jiných zdrojích na podporu kultury, **Zdroje:** » [MČ Praha 10](#), [Janků Zdeňka](#), » [MČ Praha 10](#), [Janků Zdeňka](#), Aktuální informace naleznete [zde](#)

Mobilita místních umělců

Mobilita místních umělců souvisí s jejich úspěšností a navázanými kontakty. Na území MČ Praha 10 působí uskupení, která pravidelně buď pořádají mistrovství pro příslušníky jiných měst či více zemí nebo se i účastní vystoupení, mistrovství či soutěží v jiných městech ČR nebo jiných zemích.

Mezi takové soubory patří např. [Pop Balet](#), který je profesionálním tanečním souborem s tradicí již od roku 1971. Věnuje se všem stylům, aktivně vystupuje v divadlech i na komerčních akcích. Tanečníci mají vystudovanou taneční konzervatoř, pravidelně se účastní workshopů s prestižními choreografy (Tanec bez hranic, World Dance Movement) a většina z nich se sama věnuje výuce tance (Taneční škola InDance).

K nejvýznamnějším uměleckým projektům souboru patří například celovečerní představení Tanecbook, které se tančilo i na Nové scéně Národního divadla, představení Trinity (Divadlo Komédie) a také nastudování Dvořákovy Rusalky společně se živým orchestrem (Brusel). Pop Balet se také umístil na 1. místě v soutěži Taneční skupina roku s choreografií Lights.

K neúspěšnějším komerčním akcím se řadí turné Optický klam Olgy Lounové, dále vystoupení na akci Fotbalista roku po boku Karla Gotta (píseň Za obzor), tančili také pro společnosti Mary Kay nebo Symbio+ a pravidelně tvoří doprovodný program na akci Czech Hotel Awards. Velmi pozitivní ohlasy přinesla také spolupráce na swingové show Sinatrolgy.

[Taneční škola InDance](#) navazuje na Studio Pop Balet a v současnosti má přes 1200 žáků. Působnost taneční školy je široká, zaměřuje se na kurzy vhodné pro děti, mládež i dospělé, a to ve stylu jazz dance, hip hop, funky, TV + theatre and musical dance.

V jejich řadách se vzdělávají jak taneční amatéři, hledající taneční volnočasovou aktivitu a zábavu, tak i talentovaní a cílevědomí studenti s aspirací stát se profesionálními tanečníky, lektory či choreografy. Tanečníci mají rovněž možnost odjet studovat do zahraničí do spřátelených tanečních škol a studií.

Vybraní talentovaní tanečníci a tanečnice mají možnost stát se členy souborů Pop Balet a intenzivně rozvíjet své nadání. Soubory jsou rozděleny dle věku a pracují s nimi nejen ti nejlepší pedagogové a choreografové školy, ale i externisté působící u nejlepších souborů v ČR (Laterna Magika, Národní divadlo, DOT504 aj.) či špičkoví zahraniční choreografové z USA a Evropy. Kromě dalšího vzdělávání v oblasti umění připravují soubory vlastní projekty a reprezentují práci školy na domácí a zahraniční taneční scéně.

Soubory Pop Balet často prezentují taneční školu InDance na různých společenských akcích a tanečních přehlídkách. Žáci taneční školy InDance například každoročně vystupují na vánočních a velikonočních trzích na Staroměstském náměstí a jsou součástí programu International Choir of Pratur v divadle Minor. Mezi další aktivity taneční školy InDance patří účast na přehlídkách Mezinárodní týdny tance, Tancesse, Tanec, tanec,... a International Festival Jazz Dance Open.

V ZUŠ Olešská se vyučují následující obory: hudební, taneční, výtvarný a literárně dramatický. Řada absolventů školy se věnuje umělecké činnosti profesionálně, a to nejen v rámci ČR, ale sbírají ocenění i v zahraničí. ZUŠ Olešská disponuje též vlastním orchestrem, který by mohl spolupracovat s MČ na kulturních akcích.

Taneční studio COOL DANCE má již své pevné místo v tanečním světě. Má několik studií po celé ČR. Vytváří taneční kurzy pro veřejnost, vedou sportovní klub, organizují taneční soutěže a v neposlední řadě jsou spoluorganizátory největší mezinárodní soutěže v ČR – Prague Open Dance Festival. Nabízí sportovní tanec, vystoupení a show, taneční kurzy a kroužky pro děti, dospělé, páry i sólo ženy. Spolupracují s hvězdami Star Dance.

Rinceoiri, klub irských tanců je nejstarší taneční klub zabývající se irskými tanci v České republice. Rinceoiri Irish Dance Academy (RIDA) je škola irského tance a stepu založená v září roku 2004 při taneční skupině Rinceoiri. Již od roku 1997, kdy vznikl jako občanské sdružení, se věnuje šíření irské taneční kultury). Pořádá kurzy podle úrovně – od úplných začátečníků až po velmi pokročilé (beginners – open). Kurzy irského tance a stepu vedou zkušení lektori z řad tanečníků Rinceoiri.

Škola každoročně pořádá mezinárodní soutěž v Praze s názvem Prague Feis. Je to nejlepší příležitost, jak si soutěžení vyzkoušet, a také se porovnat s ostatními tanečníky.

Pořádají také společné akce pro všechny tanečnický RIDA, jako např. několikadenní jarní soustředění, letní školu a závěrečné vystoupení, kterým je tradičně ukončen školní rok.

Soubor za svou historii vystupoval v ČR i v okolních evropských státech v divadlech, na festivalech a dalších akcích. Své choreografie představil i v takových prostorách jako je Kongresové centrum, Tesla aréna Praha (u příležitosti oslav 10 let irského tance v ČR a v rámci projektu Crazy Day), či na přeplněném náměstí Trafalgar Square v Londýně při oslavách svátku svatého Patrika. V jedné z televizních talentových show dokázali tanečníci Rinceoiri uchvátit porotu natolik, že se dostali až do finále. V roce 2010 pak vyhráli ve své kategorii soutěž Taneční skupina roku. V březnu 2013 soubor získal ocenění CIBCA Cultural Oscar za přínos irské kultury v České republice.

Mezi největší úspěchy souboru dále patří dvě vlastní celovečerní taneční show. První z nich byla pod názvem Dancing Dream (původně Swan Legend) představována divákům v mnoha městech po celé České republice v letech 2008–2013. Druhou celovečerní show souboru bylo představení 7 Reasons to Dance, které mělo premiéru na podzim 2013 a v nabídce skupiny Rinceoiri bylo do roku 2016.

Tanečníci Rinceoiri jsou úspěšní i na mezinárodních soutěžích (feisanna a championships), pravidelně se umisťují na předních příčkách soutěží v Evropě v nejvyšších kategoriích intermediate/open. Každoročně se prezentují také na soutěžích na Britských ostrovech. Od roku 2010 se pravidelně účastní světových šampionátů a to jak v týmových, tak i sólových tancích. Přední příčky tanečníci skupiny Rinceoiri obsazují i na mistrovství kontinentální Evropy.

RIDA spolupracuje s plně kvalifikovanou lektorkou TCRG, která v Čechách zastupuje londýnskou školu McGahan Lees Academy.

McGahan Lees Academy byla založena v roce 1996 a patří mezi velmi úspěšné školy irského tance. Zakladatelka sama dosáhla největšího úspěchu v roce 2004, kdy složila porotcovské zkoušky a získala tak titul ADCRG.

Přestože je McGahan Lees Academy poměrně mladá, její členové pravidelně vyhrávají šampionáty po celém světě. Největší úspěch slavila škola v roce 2006, kdy se 2 její členové stali světovými šampiony. Následovalo vítězství další členky v kategorii Senior Ladies v roce 2008. Vedle 3 vytoužených titulů světových šampionů jsou tanečníci McGahan Lees Academy vítězi soutěží All Ireland's, Great Britain's, British National's, All Scotland's a North American Irish Dance Championships.

Silné stránky. V rámci mobility vynikají především tanečně zaměřené skupiny, které se účastní národních i zahraničních projektů a akcí. **Příležitostí** je tento trend udržet a rozšířit jej i na jiné oblasti umění.

Související informace

Referenční ID: 8.3.7 **Hodnocení:** 1 **Datum poslední aktualizace:** 26.8.2019 23:41 **Odborný garant:** Zdeňka Janků **Politický garant:** David Kašpar **Štítky:** » [Kultura a umění](#), » [Školy – jazyková a kulturní podpora](#), » [Umění a kultura](#), » [Volný čas a kultura](#), » [Kulturní organizace](#), **Indikátory:** 8.3.G [Mobilita místních umělců, uměleckých skupin a kulturních produktů](#), **Zdroje:** » [MČ Praha 10, Janků Zdeňka, Aktuální informace naleznete zde](#)

Atraktivita a vzhled města

Nástroje ke zvyšování atraktivního vzhledu města

MČ Praha 10 vychází jak ze strategických dokumentů hl. m. Prahy, u kterých se podílela či podílí na tvorbě, a to přímo či formou připomínkování. Jedná se např. o Manuál tvorby veřejných prostranství, Metropolitní plán, Strategický plán hl. m. Prahy, Územně analytické podklady hl. m. Prahy, apod.

MČ Praha 10 je též zadavatelem dokumentů „Generel veřejných prostranství“, na který navazuje zpracování dílčích generelů veřejných prostranství oblastí Nové Vršovice, Strašnice, Staré Vršovice, Sídliště Malešice, Záběhlice. Dále MČ Praha 10 zpracovala architektonicko-urbanistickou studii veřejných prostor sídliště Solidarita, aj.

Silné stránky. Za účelem zkvalitňování podoby a vzhledu města se městská část aktivně zapojuje do strategického a prostorového plánování již na úrovni hlavního města Prahy a zasazuje se tak o výslednou podobu nadřazených strategií a územně plánovacích podkladů, které používá. **Slabé stránky** řešení ze strany MČ Praha 10 jsou vnímány hlavně v omezených možnostech z pozice městské části vůči hl. m. Praha, kdy je nutné téměř vše řešit v koordinaci s hlavním městem a jeho organizacemi, což vede k průtahům či kontraproduktivním krokům. **Příležitosti** městská část spatřuje především ve zlepšení spolupráce a vzájemné informovanosti MČ Praha 10 a hl. m. Prahy, koordinaci jak časové, tak koordinaci subjektů. **Hrozby** jsou spatřovány v možné nekonceptnosti a nevyužití potenciálu při úpravách vzhledu města.

Související informace

Referenční ID: 8.4.1 **Hodnocení:** 1 **Datum poslední aktualizace:** 29.8.2019 15:22 **Odborný garant:** Pavel Ludvík **Politický garant:** Martin Valovič **Štítky:** » [Atraktivita a vzhled města](#), » [Strategie, plány a politiky](#), » [Veřejný prostor](#), **Indikátory:** 8.4.A [Písemné strategické dokumenty zabývající se atraktivitou a vzhledem městské části](#), **Koncepční a strategické dokumenty:** » [Strategie pro veřejné prostory](#), » [Dílčí generel veřejných prostranství P10 – Nové Vršovice](#), » [Manuál tvorby veřejných prostranství hl. m. Prahy](#), » [Návrh Strategie rozvoje veřejných prostranství hl. m. Prahy](#), » [Strategický plán hlavního města Prahy](#), » [Územně plánovací dokumentace a podklady hlavního města Prahy](#), **Analytické dokumenty:** » [Územně analytické podklady hl. m. Prahy 2016](#), **Webové stránky a portály:** » [Společně měníme Prahu 10](#), » [Generel veřejných prostranství MČ Praha 10](#), » [Architektonicko-urbanistická studie veřejných prostor sídliště Solidarita](#), **Zdroje:** » [MČ Praha 10, Ludvík Pavel, Aktuální informace naleznete zde](#)

Možnost participace občanů na rozvoji MČ

MČ Praha 10 se problematice zapojování veřejnosti věnuje. Možnosti občanů uplatňovat své podněty a náměty k záměrům města, ať už se to týká úprav veřejných prostor, parků či ulic, mohou několika způsoby. Každý významnější i lokálnější záměr města je prezentován veřejnosti se snahou získat zpětnou vazbu. A to formou místních setkání, výstav, prezentací či dnů otevřených dveří k tématům na půdě Úřadu MČ Praha 10, kde je mimo jiné pro takové účely vyhrazen prostor SÚR (Středisko územního rozvoje Prahy 10). Dále je k dispozici [web územního rozvoje](#), kde jsou pravidelně zveřejňovány informace týkající se dění v oblasti

rozvoje MČ Praha 10 i témat hl. m. Prahy týkajících se městské části včetně aktuálního dění, tedy setkání s občany, atd.

Silné stránky MČ Praha 10 spočívají v aktivní prezentaci rozvojových záměrů a v posílení získávání zpětné vazby občanů. K základnímu informování veřejnosti městská část spustila webový portál [Veřejné prostory Praha 10](#) a provozuje [Středisko územního rozvoje Praha 10](#). **Slabé stránky** spatřuje městská část především v neochotě, resp. nezájmu občanů poskytnout zpětnou vazbu k záměru či se jednání vůbec účastnit. **Příležitosti** skýtá zejména osvěta a motivace občanů k zapojení se do veřejného dění nejen na území MČ Praha 10 (např. formou příkladu dobré praxe – ukázky konkrétního projektu, kde došlo ke kvalitní realizaci s ohledem na názor veřejnosti). **Hrozby** jsou patrné v ovlivnění zpětné vazby při nedostatečném zapojení občanů, resp. úzké skupiny obyvatel sledující vlastní cíl v lokalitě, u záměru.

Související informace

Referenční ID: 8.4.2 **Hodnocení:** 2 **Datum poslední aktualizace:** 25.8.2019 21:00 **Odborný garant:** Pavel Ludvík **Politický garant:** Martin Valovič **Štítky:** » [Komunikace mezi veřejnou správou, občany a dalšími subjekty \(participace\)](#), » [Výchova a osvěta k udržitelnému rozvoji](#), » [Vzdělávání a osvěta](#), **Indikátory:** 8.4.B **Participace občanů na záměrech městské části týkající se vzhledu města, [Webové stránky a portály:](#)** » [Společně měníme Praha 10](#), » [Veřejné prostory Praha 10](#), » [Participace veřejnosti na rozvoji veřejných prostranství](#), » [Středisko územního rozvoje](#), **Zdroje:** » [MČ Praha 10](#), Ludvík Pavel, » [MČ Praha 10](#), Pecánek Martin, Aktuální informace naleznete [zde](#)

Přirozená místa setkávání

MČ Praha 10 se problematikou úprav veřejného prostoru systematicky zabývá již od roku 2008, a to ve spolupráci s místními obyvateli pomocí participativních jednání. Dochází k úpravám větších celků veřejných prostor jako např. [revitalizace ulice Moskevská](#), lokálních náměstí jako u [OC Cíl](#) či revitalizace menších parkových ploch, např. [předprostoru parku Grébovka](#). Stejně tak dochází ke zkvalitňování veřejných prostranství drobnými zásahy jako např. doplňováním kvalitního mobiliáře. V neposlední řadě je třeba obecně uvést i výsledky participativního rozpočtu „[Moje stopa](#)“, v rámci kterého již byla realizována řada drobných úprav veřejného prostoru Praha 10 a další jsou ve fázi přípravy realizace. Všechny tyto kroky vedou k vytváření míst, kde dostávají přednost lidé, místní obyvatelé tak, aby zde trávili společně svůj čas. Což se i s postupem času ukazuje jako pravdivé tvrzení.

Praha 10 je v podstatě polycentrickým sídlem čtvrtí s vlastním geniem loci a nezávislými komunitami. Jejich potřeba setkávání přispívá k přirozenému vzniku těchto míst.

Silné stránky. Městská část se aktivně věnuje postupné revitalizaci veřejného prostoru a zapojení obyvatel do jeho plánování formou participativního rozpočtu „[Moje stopa](#)“. MČ Praha 10 tak přispívá oživování parteru města a propojování jeho obyvatel s ním a umění učit je se ve městě pohybovat a využívat jeho potenciál. Místní komunity jsou aktivní ve vytváření míst k setkávání. **Slabé stránky** jsou spatřovány v limitech využití veřejného prostoru, uspokojení zájmů všech či rychlosti úprav vedoucích ke zlepšení míst. **Příležitosti** ke zkvalitnění procesu spočívají např. v zahájení měření a analýze dostupných dat (např. spokojenosti obyvatel s daným veřejným prostorem ve vztahu k jeho proběhlé revitalizaci či naopak k požadavku na jeho úpravu atd.). Obsazení nové pozice „koordinátora místních aktivit“, který může být významným zprostředkovatelem informací mezi městskou částí a komunitami v jednotlivých čtvrtích **Hrozby** plynou z nezájmu obyvatel o veřejný prostor a neuspokojení zájmů všech zainteresovaných stran – vždy se jedná o kompromis.

Související informace

Referenční ID: 8.4.3* **Hodnocení:** 1 **Datum poslední aktualizace:** 29.8.2019 15:22 **Odborný garant:** [Pavel Ludvík](#) **Politický garant:** [David Kašpar](#) **Štítky:** » [Městské komunity](#), » [Veřejný prostor](#), **Webové stránky a portály:** » [Moje stopa](#), » [Revitalizace předprostoru parku Grébovka](#), » [Návrh řešení veřejného prostoru u OC Cíl](#), » [Revitalizace Moskevské ulice](#), Aktuální informace naleznete [zde](#)

Údržba a obnova městského mobiliáře

Údržba vyjmenovaných prvků je řešena v rámci agendy více odborů. Zejména Odboru životního prostředí, dopravy a rozvoje a Odbor kultury a projektů. V případě základního mobiliáře je zajišťována průběžná údržba i obnova (lavičky, koše, pítka, stojany na kola, informační tabule, kašny). U pomníků a pamětních desek se úpravy dělají dle aktuálního stavu.

U laviček a košů je ustálen základní model těchto prvků. V případě ucelenějších rekonstrukcí ploch je vždy mobiliář měněn za vysoce kvalitní mobiliář. Je též navázána spolupráce s Institutem plánování a rozvoje hl. m. Praha na umístování mobiliáře ze strany města.

Mezi projekty zvyšující atraktivitu města patří menší i větší počiny. Mezi větší patří rekonstrukce ploch. V posledních letech park Malinová – Chrpová, Malešický par, park U Vršovického nádraží, probíhající rekonstrukce náměstí u OC CÍL. Dále sem patří i připravované projekty např. revitalizace parčíku Rybalkova, úpravy podél toku Botiče. Pak sem ale patří i malé realizace, které zvyšují atraktivitu. Sem patří příprava rozšíření sítě pítek.

Silnou stránkou je zajišťování průběžné obnovy prvků a též jejich doplňování na základě vyhodnocování situace a podnětů občanů. **Slabou stránkou** je, že i přes evidentní snahu nejsou nijak oficiálně zásady péče o mobiliář, tedy zejména o jeho kompletní obměnu. **Hrozbou** je zejména vandalismus a případný nedostatek finančních prostředků na tuto oblast. **Příležitostí** je vytvořit závaznou koncepci výměn městského mobiliáře a získat mobiliář bezplatně od hl. m. Prahy, případně jiných institucí.

Související informace

Referenční ID: 8.4.3 **Hodnocení:** 0 **Datum poslední aktualizace:** 29.8.2019 15:19 **Odborný garant:** [Martin Pecánek](#) **Politický garant:** [Jana Komrsková](#) **Štítky:** » [Atraktivita a vzhled města](#), » [Městský mobiliář](#), » [Veřejná prostranství vč. regenerace sídlišť](#), » [Údržba](#), **Zdroje:** » [MČ Praha 10](#), [Ludvík Pavel](#), » [MČ Praha 10](#), [Pecánek Martin](#), Aktuální informace naleznete [zde](#)

Využívání kultury při revitalizaci brownfields

MČ Praha 10 v rámci revitalizace brownfields snaží o jejich dočasné využití se zapojením místních sdružení, a to i formou přípravy coworkingových míst, workshopů a dočasných řešení využití ploch. Příkladem je realizace komunitní zahrádky na území VRÚ Bohdalec-Slatiny v rámci soutěže „Zásobník projektů – partnerství pro Prahu 10“, která podporuje aktivitu a zájem obyvatel městské části Praha 10 o úpravu veřejného prostoru, komunitní a sousedské akce a akce menšího rozsahu významné pro kulturní a společenský rozvoj městské části Praha 10.

Silné stránky. MČ Praha 10 využívá formu dočasného využití se zapojením místní komunity k oživení brownfields. **Slabé stránky** Tento model však závisí na zájmu komunity a jedinečných podmínkách brownfields, které ovlivňují jejich využitelnost a vhodnost místa pro aplikaci nastavené koncepce. MČ Praha 10 vnímá **příležitost** v intenzivnějším hledání možností dočasného rozvoje potenciálu brownfields. **Hrozby** Zvolený způsob oživení místa při revitalizaci brownfields se odvíjí nejen od zájmu veřejnosti, ale též vůle majitelů a správců území.

Související informace

Referenční ID: 8.4.4 **Hodnocení:** 0 **Datum poslední aktualizace:** 27.8.2019 15:42 **Odborný garant:** Pavel Ludvík **Politický garant:** David Kašpar **Štítky:** » Komunitní rozvoj, » Kultura a umění, » Místní ekonomika, » Odpady, staré ekologické zátěže, brownfields, » Územní plánování a regionální rozvoj, urbanismus a revitalizace, **Indikátory:** 8.4.D Kultura jako faktor rozvoje území, **Webové stránky a portály:** » Zásobník projektů – partnerství pro Prahu 10, **Zdroje:** » MČ Praha 10, Ludvík Pavel, Aktuální informace naleznete [zde](#)

Zvyšování atraktivity veřejného prostoru

Ve veřejném prostoru MČ Praha 10 probíhá řada společenských akcí, které zvyšují jeho atraktivitu a lákají nejen místní obyvatele k jeho návštěvě. Za jednu z nejvýznamnějších lze považovat akci „Zažít město jinak“. V letošním roce městská část zahájila provoz mobilního letního kina, které též využívá potenciálu místních veřejných prostranství. Dlouhou historii mají též „Májové slavnosti Prahy 10“. V neposlední řadě je možné zmínit putovní výstavy umístěné ve veřejném prostoru jako např. „Má vlast – cestami proměn“ či řadu drobných akcí pořádaných za podpory městské části v rámci projektu „Zásobník projektů – partnerství pro Prahu 10“, např. „Městský folklorní festival Strašnice“ aj., viz webové stránky [Zásobníku projektů](#).

Silné stránky. Ve veřejném prostoru MČ Praha 10 je pořádáno množství kulturních a společenských akcí, které působí na atraktivitu a vzhled města. Vybrané akce jsou též pořádány za finanční podpory MČ – „Zásobník projektů – partnerství pro Prahu 10“. **Slabé stránky.** Společenské a kulturní akce představují dočasný prvek zvyšující atraktivitu místa. **Příležitostí** je zpracovat manuál (koncept) reklamních a informačních ploch na území MČ Praha 10. A dále v maximální možné míře prezentovat realizované návrhy ze Zásobníku projektů jakožto pozitivní motivaci pro občany k účasti v dalších ročních projektech (uvedené platí též o realizacích vycházejících z participativního rozpočtu „Moje stopa“).

Související informace

Referenční ID: 8.4.6* **Hodnocení:** 1 **Datum poslední aktualizace:** 28.8.2019 23:51 **Odborný garant:** Pavel Ludvík **Politický garant:** David Kašpar **Štítky:** » Kultura a umění, » Kultura, společenský život, volnočasové aktivity, dobrovolnictví, » Život v komunitě, » Veřejný prostor, **Webové stránky a portály:** » Zásobník projektů – partnerství pro Prahu 10, » Moje stopa, **Zdroje:** » MČ Praha 10, Ludvík Pavel, Aktuální informace naleznete [zde](#)

SWOT analýza

SWOT analýza za oblast kultury a volného času

Silné stránky

1. rozmanitost lokalit/čtvrtí na území MČ Praha 10
2. množství kulturních aktérů v jednotlivých čtvrtích
3. vzájemná spolupráce občanských sdružení působících v oblasti kultury v MČ Praha 10
4. bohaté zastoupení kulturních spolků (vč. náboženských)
5. v MČ Praha 10 žila, žije či působila řada významných osobností kulturního a společenského života celoměstského, evropského i světového významu
6. dobrá spolupráce s institucemi zřízenými hl. m. Prahou (knihovny, ZUŠ, DDM)
7. vznik „Konceptce rozvoje kultury“ MČ Praha 10 se zapojením veřejnosti
8. snaha o koncepční přístup ke kulturnímu dědictví
9. otevřený dotační systém nejen v oblasti kultury

10. existence dotačního programu pro podporu sousedských a kulturních aktivit („Zásobník projektů – partnerství pro Prahu 10“)
11. participativní rozpočet „Moje Stopa“ – aktivní účast obyvatel MČ Praha 10 na zlepšování veřejných prostranství
12. otevření stránky „Veřejné prostory Prahy 10“ – informování a zapojení obyvatel do plánování v oblasti rozvoje a vzhledu města
13. prezentace kulturního dědictví veřejnosti v rámci různých akcí a občasných programů
14. systematická práce s veřejným prostorem (viz Generel veřejných prostranství Prahy 10)
15. rozmanité kulturní a společenské akce v lokalitách MČ Praha 10
16. dokončení rekonstrukce objektu bývalého kina Vzlet
17. v městské části Praha 10 je nejen několik nemovitých kulturních památek, ale také řada pozoruhodných nemovitých objektů, které zatím chráněny nejsou, ale v budoucnu by mohly být
18. dotační program pro nemovité kulturní památky a nemovité objekty památkově hodnotné
19. zařazení kulturního informačního přehledu do měsíčníku MČ Praha 10

Slabé stránky

1. chybějící systémový přehled o všech nabídkách kulturních aktivit
2. chybějící ucelený přehled o subjektech působících v oblasti kultury, komunitního a spolkového života pro obyvatele
3. nedostatečná medializace a propagační servis kulturní nabídky organizací působících v MČ Praha 10
4. nedostatečné využití nemovitých kulturních památek pro kulturní účely
5. nedostatečné zázemí některých čtvrtí pro kulturně komunitní život
6. nedostatečná infrastruktura pro konání kulturních akcí většího rozsahu
7. technický stav kulturních zařízení v majetku či správě MČ Praha 10
8. omezená nabídka kulturních aktivit pro děti
9. kulturní organizace zřizované MČ Praha 10 bez strategie
10. nemožnost čerpat externí prostředky na přípravnou fázi obnovy kulturního dědictví
11. závislost dočasného využití brownfields na zájmu veřejnosti a majitelů/správce území
12. rychlost revitalizace veřejných prostranství – dlouhá cesta od záměru k realizaci
13. nerovnoměrné umístění kulturních zařízení
14. občany pocíťovaný nedostatek kulturních zařízení v některých lokalitách (např. Zahradní Město)

Příležitosti

1. podpora nových kulturních projektů, či podpora umění ve veřejném prostoru, kultivace veřejného prostoru živou kulturou
2. využití kulturních památek pro realizaci aktivit, které z nich v rámci možného udělají živá místa dění
3. kompenzace personálních deficitů a nedostatku technické podpory Oddělení památkové péče a správy kulturních objektů
4. zpracování Koncepce rozvoje kultury
5. vytvoření živé a dostatečně hluboké evidence a dokumentace kulturního dědictví pro potřeby jeho podpory
6. zpracování manuálu (koncepte) reklamních a informačních ploch na území MČ Praha 10
7. měření a analýza dostupných sociologických dat z oblasti kultury
8. procesní zjednodušení dotačního programu pro nemovité kulturní památky a nemovité objekty památkově hodnotné
9. vytvoření sekce informací o vhodných grantových příležitostech (grantový newsletter/kalendář) na webu městské části
10. zlepšení spolupráce a vzájemné informovanosti MČ Praha 10 a hl. m. Prahy
11. podpora kulturních a kreativních průmyslů v rámci revitalizace brownfields
12. zvýšení zájmu veřejnosti o kulturní dědictví
13. diversifikace osvětové činnosti ve vztahu ke kulturnímu dědictví

14. rozvíjení zájmu občanů o participaci; využití příkladů dobré praxe
15. podpora místních organizací v pořádání kulturních akcí (finanční, propagační)
16. rekonstrukce a celkový rozvoj Kulturního domu Barikádníků
17. v případě rekonstrukce Kulturního domu Eden zapojit kulturní aktéry do jeho oživení
18. zahájení provozu multifunkčního objektu kina Vzlet
19. rekonstrukce vily Karla Čapka a definice záměru Českého literárního domu
20. vyhlášení soutěže na realizaci sochy Jindřicha Chaluppeckého v parku Jindřicha Chaluppeckého a její realizace
21. rekonstrukce Strašnického divadla a výběr nového provozovatele
22. provozování letního kina na různých místech Prahy 10
23. podpora místní kultury v jednotlivých lokalitách
24. spolupráce s kulturními a uměleckými subjekty celopražského významu
25. nastavení elektronického systému pro dotační program MČ Praha 10 (Grantys)

Hrozby

1. omezený výkon památkové péče v rámci rozvojových a projektových záměrů na pouhá doporučení bez zákonné závaznosti či povinnosti z ní vyplývající
2. nezájem majitelů nemovitých kulturních památek či památkově pozoruhodných objektů o jejich údržbu a obnovu např. pro kulturní účely
3. snížení neinvestičních dotačních výdajů na kulturní projekty z rozpočtových důvodů i nedostatku žadatelů
4. snižující se finanční i personální kapacity pro rozvoj kultury
5. očekávání kulturních aktérů nebudou naplněna
6. dočasné využití brownfields závisí na zájmu veřejnosti a majitelů/správců území
7. nevyužití potenciálu při úpravách vzhledu města pro kulturní aktivity
8. nedostatečný zájem občanů o kulturní aktivity
9. zhoršující se technický stav Kulturního domu Barikádníků, Kulturního domu Eden a Strašnického divadla z důvodu omezených finančních prostředků
10. limity využití veřejného prostoru, uspokojení zájmů všech, rychlosti úprav vedoucích ke zlepšení míst, atp.
11. klesající počet spolků realizujících kulturní a sousedské akce z důvodu nedostatečných finančních prostředků i personálních kapacit nebo nezájmu občanů

SOCIÁLNÍ PROSTŘEDÍ

Vytvoření a zavádění programů prevence a zmírňování chudoby

Finanční rezerva pro pomoc obětem neštěstí

MČ Praha 10 finanční rezervy pro případ potřeby náhlé finanční pomoci obětem vytváří, avšak v omezené míře. MČ Praha 10 má zpracované zásady pro pronajímání bytů ve své správě a v těchto zásadách je pamatováno i na krizové byty pro oběti neštěstí (např. požár, povodeň). Odbor sociální Úřadu MČ Praha 10 dále disponuje ve svém rozpočtu s částkou, která je určena na akutní řešení situace klienta (např. nákup základních potravin). Odbor sociální Úřadu MČ Praha 10 velmi úzce spolupracuje s Úřadem práce ČR (finanční výpomoc v případě mimořádné události – živelné pohromy lze žádat dle zák. č. 111/2006 Sb., o pomoci v hmotné nouzi, ve znění pozdějších předpisů) a krizové situace klientů řeší individuálně. V případě potřeby MČ Praha 10 ve věci finanční pomoci obětem neštěstí spolupracuje s Magistrátem hl. m. Prahy. V rámci komunitního plánování sociálních a návazných služeb podporujeme rozsáhlou síť sociálních a návazných služeb, za jejichž pomoci je daná situace vždy individuálně a intenzivně řešena. Seznam těchto organizací je uveden na [sociálním a zdravotním portálu MČ Praha 10](#).

Silné stránky. MČ Praha 10 finanční rezervy pro případ potřeby náhlé finanční pomoci obětem vytváří, avšak v omezené míře (**slabé stránky**). Nicméně dále spolupracuje jak s hl. m. Prahy, tak se sítí sociálních a návazných služeb. Právě tuto síť kontaktů je potřeba nadále udržovat, podporovat a rozvíjet pro případy náhlé potřeby (**příležitost**).

Související informace

Referenční ID: 9.1.1 **Hodnocení:** 0 **Datum poslední aktualizace:** 29.8.2019 15:37 **Odborný garant:** [Pavel Petřík](#) **Politický garant:** [Michal Kočí](#) **Štítky:** » [Krizové situace](#), » [Sociální služby](#), **Indikátory:** 9.1.A Připravenost městské části, případně statutárního města pro případ potřeby náhlé finanční pomoci obětem neštěstí, **Webové stránky a portály:** » [Sociální a zdravotní portál MČ Praha 10](#), **Zdroje:** » [MČ Praha 10](#), [Petřík Pavel](#), » [MČ Praha 10](#), [Petřík Pavel](#), Aktuální informace naleznete [zde](#)

Zajištění dočasného nouzového bydlení

MČ Praha 10 má pro nouzové ubytování osob zřízeny dva „krizové byty“ se základním vybavením (postele, stůl se židlemi, nádobí, koupelna, záchod, kuchyňská linka, vařič, mikrovlnná trouba). Dále je k dispozici osm míst na ubytovně pro učitele.

V případě velkého množství osob, které budou muset být v důsledku mimořádné události (přírodní katastrofa, průmyslová havárie aj.) ubytováni, budou tyto osoby ubytováni v tělocvičnách základních škol.

Dosud byly tyto byty využívány pro potřeby osob postižených živelným neštěstím. **Příležitostí** je využít těchto bytů také pro osoby v akutně tíživé sociální situaci. Příležitostí je také pořízení lehátek pro evakuační středisko.

Související informace

Referenční ID: 9.1.2 **Hodnocení:** 0 **Datum poslední aktualizace:** 29.8.2019 12:31 **Odborný garant:** [Miloš Jurča](#) **Politický garant:** [Petr Beneš](#) **Štítky:** » [Dočasné ubytování](#), » [Domácí násilí](#), » [Komunální bytový fond](#), » [Krizové plánování](#), **Návodné otázky:** 9.1.4 Disponuje obec byty pro osoby, které se ocitly v obtížné

sociální nebo životní situaci spojené s bydlením?, **Indikátory:** 9.1.B Schopnost zajistit bydlení potřebným občanům, **Koncepční a strategické dokumenty:** » [Zásady pronajímání bytů svěřených MČ a bytů z kvóty MHMP](#), **Zdroje:** » [MČ Praha 10, Jurča Miloš](#), » [MČ Praha 10, Jurča Miloš](#), Aktuální informace naleznete [zde](#)

Vývoj počtu sociálně potřebných domácností

MČ Praha 10 patří počtem obyvatel mezi největší městské části hl. m. Prahy (více než 100 tis. obyvatel), proto lze předpokládat, že počet sociálně potřebných domácností je vyšší než v jiných městských částech. Současně si uvědomuje svou společenskou a veřejnou odpovědnost a vnímá existenci konkrétních skupin osob, které jsou z různých důvodů znevýhodněny na trhu s bydlením nebo je v zájmu obce těmto osobám poskytnout byt (např. učitelé, strážníci). Těmto občanům hodlá v souladu s novými zásadami poskytovat možnost pronájmu obecních bytů za předem stanovených a transparentních podmínek.

Počty sociálně potřebných domácností MČ Praha 10 neeviduje. V uvedené oblasti úzce spolupracujeme s Úřadem práce ČR, který nám poskytuje potřebná statistická data ovlivňující výkon činností sociální práce.

Dále MČ Praha 10 úzce spolupracuje s cca 100 poskytovateli sociálních a návazných služeb (katalog kontaktů na sociálním a zdravotním portálu), se kterými průběžně (v rámci procesu komunitního plánování sociálních a návazných služeb) monitoruje sociálně potřebné domácnosti. Od roku 2007 jsou potřeby těchto domácností zapracovány do priorit komunitního plánování. Určitá data, která ovlivňují poskytování služeb sociálně potřebným domácnostem lze dohledat v analýzách (potřeb a služeb), které jsou zpracovávány v souvislosti s tvorbou střednědobého plánu rozvoje a udržitelnosti sociálních a návazných služeb a jsou k [dispozici veřejnosti](#).

Za sociálně potřebné domácnosti lze považovat zejména všechny příjemce dávek pomoci v hmotné nouzi. Jedná se o osoby, které jsou dlouhodobě v nepříznivé sociální situaci, a to s ohledem na nedostatek finančních prostředků. Současně je nutné řadit mezi sociálně potřebné domácnosti i všechny příjemce příspěvku na péči. Jedná se o osoby, které jsou s ohledem na zdravotní stav závislé na pomoci druhé osoby.

Z níže uvedených dat poskytnutých Úřadem práce ČR vyplývá, že počet a výše vyplacených dávek pomoci v hmotné nouzi od roku 2016 klesá, ale významně stoupá počet příjemců příspěvku na péči.

Tab. 33 Přehled poskytnutých nepojistných sociálních dávek (zdroj: ČSSZ)

Sociální dávky v Kč	2014	2015	2016	2017	2018
Státní sociální podpora – příjemci	89 577	81 819	88 399	80 932	72 431
Státní sociální podpora – výdaje	421 875 000	402 679 000	435 650 556	431 714 614	466 786 084
Dávky pomoci v hmotné nouzi – příjemci	20 450	21 600	22 730	21 438	17 386
Dávky pomoci v hmotné nouzi – výdaje	78, 5 mil.	90,7 mil.	106 096 293	101 472 759	88 328 587
Příspěvek na péči – příjemci	12 817	12 459	37 603	38 611	39 136
Příspěvek na péči – výdaje	171 mil.	156 mil.	197 111 120	219 286 473	228 611 500
Dávky pro os. se zdravotním					

Sociální dávky v Kč	2014	2015	2016	2017	2018
postižením – příspěvek na mobilitu – příjemci	36 951	29 805	28 284	28 880	28 309
Dávky pro os. se zdravotním postižením – příspěvek na mobilitu – výdaje	11,6 mil.	11,8	15 449 576	18 184 629	22 330 016

Tab. 34 Přehled uchazečů o zaměstnání (zdroj: Úřad práce ČR, pracoviště Praha 10)

Sociální dávky v Kč	2014	2015	2016	2017	2018
Počet nových uchazečů	2 864	5 516	4 021	3 904	4 356
z toho osob se zdravotním postižením	353	710	245	224	243
z toho osob starších 50 let	693	1 042	961	873	914
z toho osob pečujících o dítě do 15 let	584	814	638	639	687
z toho absolventi	25	218	0	36	128

Celkové počty nových uchazečů evidovaných na Úřadu práce ČR v letech 2014–2018 jsou kolísavé. Pozitivně vnímáme významné snížení počtu osob se zdravotním postižením, a to od roku 2016.

Silné stránky Nárůst sociálně potřebných domácností/osob v nepříznivé sociální situaci řeší MČ Praha 10 v rámci procesu komunitního plánování sociálních a návazných služeb, a to zejména formou zajištění kvalitní a dostupné sítě sociálních a návazných služeb a podporou poskytovatelů těchto služeb prostřednictvím dotačního řízení. Finanční prostředky vyčleněné na podporu sociálních a návazných služeb z rozpočtu MČ Praha 10 se každoročně zpravidla navyšují (2013 – 900 tis. Kč, 2014 – 2 993 tis. Kč, 2015 – 2 606 tis. Kč, 2016 – 3 193 tis. Kč, 2017 – 8 200 tis. Kč, 2018 – 9 648 200 Kč, 2019 – 10 343 200 Kč). Největší nárůst lze sledovat od roku 2017. **Příležitosti.** Důležitá a nezbytná pro rozvoj sítě sociálních a návazných služeb na svém území je vzájemná spolupráce s poskytovateli sociálních a návazných služeb.

Související informace

Referenční ID: 9.1.3 **Hodnocení:** 1 **Datum poslední aktualizace:** 29.8.2019 15:34 **Odborný garant:** Pavel Petřík **Politický garant:** Michal Kočí **Štítky:** » Sociální bydlení, » Sociální péče pro dospělé, » Sociální služby, **Indikátory:** 9.1.C Počet sociálně potřebných domácností v městské části, **Koncepční a strategické dokumenty:** » Střednědobý plán rozvoje a udržitelnosti sociálních a návazných služeb na území MČ Praha 10 na období 2017-2020, **Webové stránky a portály:** » Sociální a zdravotní portál MČ Praha 10, **Zdroje:** » MČ Praha 10, Petřík Pavel, Aktuální informace naleznete [zde](#)

Dostupné a sociální byty

Silnou stránkou je, že MČ Praha 10 disponuje bytovým fondem (více než 3 300 bytů) a snaží se tuto problematiku řešit primárně pronájmem vlastních bytů. Za **slabou stránku** lze považovat, že v minulosti byly byty v tržní kategorii přidělovány losováním. **Příležitost** spočívá v nových zásadách pro přidělování bytů. Rozdělení bytů na byty s tržní výší nájemného (cca 10 % bytového fondu), na byty v obecním zájmu (cca 10 % fondu) a byty v režimu dostupného a sociálního bydlení (60 % fondu), u nichž budou důsledně zohledňována sociální kritéria při výběru nájemců. **Hrozba** spočívá ve špatném stavu nezanedbatelné části obecního bytového fondu.

Související informace

Referenční ID: 9.1.4 **Hodnocení:** 0 **Datum poslední aktualizace:** 26.8.2019 23:09 **Odborný garant:** [Roman Březina](#) **Politický garant:** [Petr Beneš](#) **Štítky:** » [Bytová péče a bydlení](#), » [Dočasné ubytování](#), **Návodné otázky:** 9.1.2 Má obec v rámci jí spravovaného bytového fondu rezervy pro potřebu zajistit alespoň na přechodnou dobu bydlení rozvedeným partnerům, zejména s nezletilými dětmi, obětí domácího násilí, přírodních nebo průmyslových katastrof apod.? V případě, že ne, zajišťuje tuto činnost v obci jiný subjekt (zapsaný spolek/dříve občanské sdružení, NNO, církev apod.)?, **Indikátory:** 9.1.D Byty pro osoby, které se ocitly v obtížné sociální nebo životní situaci spojené s bydlením, **Koncepční a strategické dokumenty:** » [Zásady pro prodej volných bytových a nebytových jednotek](#), » [Zásady pronajímání bytů svěřených MČ a bytů z kvóty MHMP](#), **Zdroje:** » [MČ Praha 10](#), [Březina Roman](#), » [MČ Praha 10](#), [Strieglová Daniela](#), **Podněty občanů:** 3, Aktuální informace naleznete [zde](#)

Vývoj počtu předlužených osob

MČ Praha 10 v rámci procesu komunitního plánování sociálních a návazných služeb ve spolupráci se všemi aktéry průběžně monitoruje počet předlužených klientů. U klientů se ve většině případů jedná o kumulaci různých problémů, které jsou řešeny individuálně a komplexně. Situace v oblasti dluhové problematiky je dlouhodobě spíše stabilní.

Odbor sociální Úřadu MČ Praha 10 poskytuje základní sociální poradenství i v dluhové oblasti. Dále od roku 2014 zajišťuje službu bezplatného právního poradenství, která je určena občanům Prahy 10 – klientům odboru sociálního, kteří se nacházejí v nepříznivé sociální situaci. K právnímu poradenství zájemce objednávají sociální pracovníci a jednou z nejčastějších problematik, které klienti řeší, je právě problematika dluhová. Dotazy se nejčastěji týkají dluhů, exekučních řízení, daní či pojištění. Odbor sociální Úřadu MČ Praha 10 má následně zpětnou vazbu o vývoji v oblasti dluhů od klientů a přehled o počtu hodin věnovaných klientovi v rámci domluveného bezplatného poradenství.

Od roku 2017 v oblasti přenášení informací široké veřejnosti a spolupracujícím poskytovatelům sociálních a návazných služeb spolupracuje Odbor sociální Úřadu MČ Praha 10 s organizací REMEDIUM Praha. Uvedená organizace v rámci svého projektu uspořádala v letech 2017 a 2018 zdarma semináře dle požadavků účastníků.

Na webových stránkách městské části jsou také uvedeny kontakty na sociální pracovníky, a to zejména pro občany, kteří se nacházejí v nepříznivé sociální situaci. Na sociálním a zdravotním portálu jsou dále uvedeny různé životní situace a stručný návod, jak v daném případě postupovat a kam se obrátit.

MČ Praha 10 poskytuje základní sociální poradenství i v dluhové oblasti. Navíc zajišťuje pro občany Prahy 10 – klienty Odboru sociálního Úřadu MČ Praha 10 bezplatné právní poradenství. Podporuje poskytovatele v rámci dotačního řízení a pořádá pro veřejnost semináře s finanční tematikou.

Silné stránky. S ohledem na zajišťování bezplatné právní poradny pro občany MČ Praha 10 a průběžné rozšiřování sítě sociálních a návazných služeb, se zdá podpora obce a jiných spolupracujících subjektů za dostatečnou. **Příležitosti.** Cílem je uvedené služby udržet, v případě potřeby rozšířit.

Související informace

Referenční ID: 9.1.5 **Hodnocení:** 2 **Datum poslední aktualizace:** 29.8.2019 15:33 **Odborný garant:** Pavel Petřík **Politický garant:** Michal Kočí **Štítky:** » [Analýza dat](#), » [Dluhová pomoc a poradenství](#), » [Dluhové poradenské služby](#), **Indikátory:** 9.1.E Míra předluženosti obyvatel, **Koncepční a strategické dokumenty:** » [Střednědobý plán rozvoje a udržitelnosti sociálních a návazných služeb na území MČ Praha 10 na období 2017-2020](#), **Webové stránky a portály:** » [Sociální a zdravotní portál MČ Praha 10](#), **Zdroje:** » [MČ Praha 10](#), [Petřík Pavel](#), Aktuální informace naleznete [zde](#)

Podpora poradenství v dluhové oblasti

Dluhovou problematiku řeší MČ Praha 10 v rámci procesu komunitního plánování sociálních a návazných služeb, a to zejména formou zajištění kvalitní a dostupné sítě sociálních a návazných služeb a podporou poskytovatelů těchto služeb prostřednictvím dotačního řízení. Finanční prostředky vyčleněné na podporu sociálních návazných služeb z rozpočtu MČ Praha 10 se každoročně zpravidla navyšují (2013 – 900 tis. Kč, 2014 – 2 993 tis. Kč, 2015 – 2 606 tis. Kč, 2016 – 3 193 tis. Kč, 2017 – 8 200 tis. Kč, 2018 – 9 648 200 Kč, 2019 – 10 343 200 Kč). Největší nárůst lze sledovat od roku 2017. MČ Praha 10 si v této souvislosti uvědomuje, že není efektivní, aby všechny služby zajišťovala sama. Za důležité a nezbytné pro rozvoj sítě sociálních a návazných služeb na svém území považuje vzájemnou spolupráci s poskytovateli sociálních a návazných služeb. Sociální pracovníci při práci s klienty spolupracují s občanskými poradnami. Informace pro občany MČ Praha 10 jsou uvedeny nejen v tištěném katalogu služeb, který MČ Praha 10 vydává od roku 2010, ale i v katalogu kontaktů na [sociálním a zdravotním portálu](#).

MČ Praha 10 poskytuje základní sociální poradenství i v dluhové oblasti. Taktéž dlouhodobě v dluhové oblasti poskytuje bezplatné právní poradenství. Dále spolupracuje. MČ Praha 10 s neziskovou organizací REMEDIUM Praha, která pořádá semináře na podporu finanční gramotnosti a v rámci procesu komunitního plánování sociálních a návazných služeb vytváří síť služeb pro občany Prahy 10.

Doporučení je pokračovat v nastavené podpoře podpory občanů Prahy 10 v oblasti dluhové problematiky.

Související informace

Referenční ID: 9.1.6* **Hodnocení:** 2 **Datum poslední aktualizace:** 29.8.2019 15:33 **Odborný garant:** Pavel Petřík **Politický garant:** Michal Kočí **Štítky:** » [Dluhová pomoc a poradenství](#), » [Dluhové poradenské služby](#), **Koncepční a strategické dokumenty:** » [Střednědobý plán rozvoje a udržitelnosti sociálních a návazných služeb na území MČ Praha 10 na období 2017-2020](#), **Webové stránky a portály:** » [Sociální a zdravotní portál MČ Praha 10](#), **Zdroje:** » [MČ Praha 10](#), [Petřík Pavel](#), Aktuální informace naleznete [zde](#)

Rovný přístup k veřejným službám a snižování sociálních nerovností

Podpora mateřských center

Podpora mateřských/rodičovských center je dlouhodobě jednou z priorit komunitního plánování sociálních a návazných služeb na území MČ Praha 10. MČ Praha 10 si uvědomuje, že je nezbytné na svém území podporovat nejen sociální služby, ale i služby návazné, které vhodně doplňují právě ty registrované. Mezi nejpotřebnější patří právě mateřská/rodičovská centra. S ohledem na komplexnost podpory uvedených center považuje MČ Praha 10 aktivity za nadstandardní. Ve „Střednědobém plánu rozvoje a udržitelnosti sociálních a návazných služeb na období 2017–2020“ je podpora uvedena v prioritě 3 „Komunitní aktivity podporující osoby v nepříznivé sociální situaci a osoby touto situací ohrožené“, a to pod opatřením 3.1 „Podporovat rodinná a komunitní centra“.

MČ Praha 10 významně podporuje rodinná a komunitní centra zejména v rámci dotačního řízení. V roce 2019 přispěla MČ Praha 10 na činnost mateřských/rodičovských center celkovou částkou 732 2000 Kč. Některé organizace využívají i možnost pronájmu prostor od městské části za zvýhodněné nájemné, a to ve výši 200 Kč/m²/rok.

Rodičovská centra nabízejí rodičům na rodičovské dovolené mnoho aktivit, které jim usnadňují návrat do zaměstnání.

MČ Praha 10 v minulých letech sama realizovala několik projektů zaměřených na podporu sladování rodinného a pracovního života. Konkrétně se jednalo o projekt s názvem „Práce a rodina – jde to“, který byl zaměřen na podporu rodičů na mateřské/rodičovské dovolené a těch, kteří byli krátce po jejím ukončení registrováni na Úřadu práce ČR, při jejich návratu do zaměstnání. Podmínkou zapojení do projektu bylo trvalé bydliště na Praze 10. Projekt byl financován z Evropského sociálního fondu, Praha & EU: Investujeme do Vaší budoucnosti, operačního programu Praha – Adaptabilita a byl realizován v období březen 2013 až srpen 2014.

Náplní projektu byly poradenské a vzdělávací aktivity podpořené doprovodnou službou hlídání dětí. Konkrétně bylo realizováno celkem 32 tréninků „Kompetencí pro podporu souladu rodinného a pracovního života“, jednalo se dvoudenní tréninky zaměřené na různá témata, například komunikace s dětmi, rétorika, asertivita v rodině, stres management a další. V rámci jazykového vzdělávání bylo realizováno 6 kurzů anglického jazyka v úrovních mírně a středně pokročilí. V rámci rozvoje „počítačové gramotnosti“ bylo realizováno 7 počítačových kurzů zaměřených na MS Excel, MS Word a MS PowerPoint + internet. Vybraným zájemcům bylo umožněno absolvování rekvalifikačního kurzu dle jejich výběru, bylo realizováno celkem 11 odlišně zaměřených rekvalifikačních kurzů, jednalo se například o kurzy účetnictví, personalistiky, grafiky, webdesignera, sekretářky, maséra atd. Součástí podpory rodičů byly také individuální konzultace v oblasti pracovně-právní a sociálně-psychologické, které byly rozšířeny o tematické semináře zaměřené na vybraná témata z práva a psychologie.

Poradenské a vzdělávací aktivity v číslech:

- počet úspěšně podpořených osob v projektu: 127,
- počet úspěšných absolventů rekvalifikačních kurzů: 28,
- počet úspěšných absolventů IT kurzů: 62,
- počet úspěšných absolventů Anglického jazyka: 69,
- počet úspěšných absolventů tréninků Kompetencí pro podporu souladu rodinného a pracovního života (sociální dovednosti): 77,
- počet vydaných informačních brožur: 2,
- služba hlídání dětí byla využita: 1638-krát,
- počet sociálně – psychologických seminářů: 7,
- počet pracovně – právních seminářů: 11.

Navazující projekt s názvem „Práce a rodina – jde to! II.“ byl realizován v období leden až říjen 2015 (včetně letních prázdnin). Projekt byl k 31. 10. 2015 ukončen. Projektové aktivity byly zaměřeny na podporu rodičů na mateřské/rodičovské dovolené (či těch, kteří jsou krátce po jejím ukončení registrováni na Úřadu Práce) při jejich návratu do zaměstnání. Rodiče museli mít trvalé bydliště na území MČ Praha 10. Rodičům byla po dobu jejich účasti na výuce, nabízena doprovodná služba hlídání dětí (ve věkovém rozmezí dětí 1–4 roky) v dětské herně přímo v místě konání projektových aktivit. Při účasti v rekvalifikačních kurzech, které se konaly po celém území hl. m. Prahy, byla účastníkům v zájmu usnadnění jejich účasti nabízena služba externího hlídání dětí. Služba spočívala v proplacení hlídání dětí např. v dětském či rodičovském centru v blízkosti místa konání kurzů.

Projektové aktivity byly hrazeny z Evropského sociálního fondu, Praha & EU: Investujeme do vaší budoucnosti, operačního programu Praha – Adaptabilita, a byly tak pro rodiče bezplatné. Z tohoto důvodu, resp. v zájmu efektivity vynaložených prostředků, byla od účastníků projektu vyžadována min. 80% účast (docházka) na jimi zvolených aktivitách.

MČ Praha 10 každoročně pořádá letní příměstský tábor, a to zpravidla ve dvou turnusech, jehož hlavním cílem je usnadnit rodičům dětí mladšího školního věku sladění pracovního rytmu s péčí o děti v době hlavních školních prázdnin. Pro děti z městské části Praha 10, které navštěvují ZŠ v Praze 10 je za zvýhodněnou cenu.

V roce 2019 realizovala MČ Praha 10 průzkum zaměřený na potřeby rodin s dětmi ve spolupráci s organizacemi Klub K2, o.p.s. a Rodinné a komunitní centrum Jablíčkov, z.s. Celkem bylo odevzdáno 163 vyplněných dotazníků, které jsou podkladem i pro tvorbu Koncepce rodinné politiky. Dotazník byl propagován na webu www.praha10.cz/strategie a facebooku MČ Praha 10, zároveň byl dostupný i v tištěné verzi v Klubu K2 a centru Jablíčkov.

MČ Praha 10 se podpoře mateřských/rodičovských center věnuje dlouhodobě a systematicky. Podpora center je zahrnuta ve „Střednědobém plánu rozvoje a udržitelnosti sociálních a návazných služeb na období 2017–2020“.

Sama MČ Praha 10 v minulosti realizovala projekty zaměřené na podporu aktivit umožňujících rodičům snazší návrat do zaměstnání nebo zvyšování jejich kvalifikace v období čerpání rodičovské dovolené. MČ Praha 10 významně a dlouhodobě podporuje aktivity v rámci dotačního řízení.

Příležitosti. Je potřeba zachovat a případně rozvíjet dle aktuálních potřeb stávající rozsah podpory.

Související informace

Referenční ID: 9.2.1 **Hodnocení:** 2 **Datum poslední aktualizace:** 29.8.2019 10:37 **Odborný garant:** [Pavel Petřík](#) **Politický garant:** [David Kašpar](#) **Štítky:** » [Mateřské školy](#), » [Matky](#), » [Výhody pro rodiče a děti](#), **Indikátory:** 9.2.A Podpora sociální inkluze rodičů na rodičovské dovolené, **Koncepční a strategické dokumenty:** » [Střednědobý plán rozvoje a udržitelnosti sociálních a návazných služeb na území MČ Praha 10 na období 2017-2020](#), **Webové stránky a portály:** » [Sociální a zdravotní portál MČ Praha 10](#), **Zdroje:** » [MČ Praha 10](#), [Petřík Pavel](#), Aktuální informace naleznete [zde](#)

Rovný přístup ke vzdělávání

MČ Praha 10 rovný přístup obyvatel ke vzdělávání nemonitoruje. V MŠ i ZŠ je zajištěn školskými právními předpisy. Školské zařízení Školní jídelna Praha 10 a MŠ umožňují stravování i dětem ze sociálně slabšího prostředí – stravování je možné uhradit z finančních prostředků Magistrátu hl. m. Prahy – v rámci projektu „Operačního programu potravinové a materiální pomoci“. Výzva č. 30_19_009 s názvem „Školní obědy dostupné pro každé dítě“ a nebo z nadace Women for women. Zapojení do projektu je však zcela na konkrétním řediteli příspěvkové organizace.

Je třeba pokračovat v obou projektech výše zmíněných projektech. Jednoduchou **příležitostí** je zmapovat stav bezbariérových přístupů do školských zařízení, promítnout stav projektů na podporu inkluze do tohoto monitorování a zabývat se otázkou rovných příležitostí pro vzdělávání dětí cizinců, případně menšin.

Související informace

Referenční ID: 9.2.2 **Hodnocení:** -1 **Datum poslední aktualizace:** 26.8.2019 22:47 **Odborný garant:** [Jana Vinterová](#) **Politický garant:** [David Kašpar](#) **Štítky:** » [Mateřské školy](#), » [Podpora vzdělávání](#), » [Základní školy](#), **Indikátory:** 9.2.B Rovný přístup obyvatel ke vzdělávání, **Zdroje:** » [MČ Praha 10](#), [Vinterová Jana](#), Aktuální informace naleznete [zde](#)

Zvyšování počtu bezbariérových objektů

Jednou z dlouhodobých priorit MČ Praha 10 je odstraňování bariér, a to nejen stavebních, ale i smyslových, komunikačních, jazykových apod.

Společně proti bariérám

Praha 10 v rámci komunitního plánování sociálních a návazných služeb již desátým rokem přijímá podněty občanů týkající se bariér, které jim komplikují každodenní život. Na [zdravotním a sociální portálu](#) je zveřejněna výzva pro občany, aby v případě, že se s bariérovým místem potýkají, toto nahlásili. Jedná se např. o vysoký obrubník, bariérový přechod, signalizaci na přechodu, chybějící zábradlí.

Občané jsou upozorněni, že v možnostech ani kompetencích městské části není řešit všechny bariéry na svém území. Nelze řešit přístupy na zastávky tramvají či na zvýšené tramvajové těleso, ani vstupy do bytových, administrativních, správních, školských aj. objektů, vestibulů metra, autobusových terminálů nebo na nástupiště a nádraží. Přesto nás občané o těchto bariérových místech mohou též informovat. Cenné jsou všechny informace, týkající se bariér na území městské části, které nám jsou poskytnuty. Vždy se snažíme konkrétní podnět vyřešit. Pokud se jedná o bariéru, která nespadá do kompetence městské části, předáváme podnět kompetentním orgánům.

Mapování bezbariérovosti/přístupnosti objektů na Praze 10

Městská část Praha 10 se v roce 2015 zapojila do projektu, jehož cílem je vytvoření mapy přístupnosti a bezbariérovosti objektů na území městské části Praha 10 pro osoby s tělesným postižením pohybujících se po území městské části. Mapování z důvodu zachování vysokého odborného standardu a využitelnosti pro celoměstskou mapu bylo provedeno profesionály znalými metodiku kategorizace přístupnosti objektů z [Pražské organizace vozíčkářů](#).

Zmapované veřejné objekty byly zapracovány do interaktivní mapy, na kterou je umístěn odkaz na internetových stránkách městské části Praha 10. Informace byly zpracovávány i formou strukturovaného textového popisu objektu. Do textu jsou zaznamenávány všechny klíčové údaje. Každý klient na základě přesných informací a s nejlepší znalostí vlastních možností a potřeb může rozhodnout, zda je schopen konkrétní objekt navštívit, případně jaké pomůcky či míru dopomoci bude třeba zajistit. MČ Praha 10 nemá přímou možnost odstraňování některých bariér ovlivnit. Veškeré úpravy provádí TSK hl. m. Prahy, který je správcem komunikací na celém území Prahy 10. MČ Praha 10, konkrétně Odbor dopravy a ochrany životního prostředí předkládá na TSK požadavky a je na investorovi (Magistrát hl. m. Prahy), kdy tyto práce budou provedeny. Samozřejmostí je, že všechny opravy splňují znaky bezbariérovosti (např. chodníky v místech přechodů).

MČ Praha 10 prostřednictvím Pražské organizace vozíčkářů ke dni 31. 12. 2018 zmapovala celkem 70 objektů. Výstupy z uvedeného mapování jsou průběžně předávány kompetentní organizaci, která může bariéry zohlednit při rekonstrukci, případně odstranit přímo a především jsou zaneseny do mapy zveřejněné na [stránkách](#) Pražské organizace vozíčkářů.

Do konce roku 2018 byly zmapovány objekty níže uvedených institucí a organizací (v některých případech se jednalo o více objektů):

- Úřad MČ Praha 10,
- PSSZ Praha 10,
- Centrum sociální a ošetřovatelské pomoci v Praze 10, p. o.,
- Domov pro seniory Malešice, p. o.,
- Domov pro seniory Zahradní Město, p. o.,
- Česká pošta (6 poboček),
- Policie ČR:
 - MO Vršovice (Přípotoční 300),
 - MO Zahradní Město (Jabloňová 3000),
 - MO Strašnice (V Zatočce 1),
- Městská policie hl. m. Prahy:
 - Ředitelství OŘ MP Praha 10 (Počernická 634/95),
 - Okrsková služebna OŘ MP Praha 10 (Litevská 1282/1),
 - Okrsková služebna OŘ MP Praha 10 (Sedmidomky 462/14),
 - Okrsková služebna OŘ MP Praha 10 (V Korytech 8),
- Dům Naděje Praha – Záběhlice – azylový dům,
- Dům Naděje Praha – Vršovice – azylový dům,
- Centrum sociálních služeb Praha – Azylový dům pro matky s dětmi,
- Kino Pilotů,

- Kulturní dům Barikádníků,
- Vršovické divadlo MANA,
- Poliklinika Malešice,
- Strašnické divadlo (ul. Solidarity 1986/53),
- Fúinanční úřad pro hl. m. Prahu – Územní pracoviště pro Prahu 10,
- Poliklinika Zahradní Město,
- ZŠ, Praha 10, Brigádníků 14/510,
- ZŠ, Praha 10, Břečťanová 6/ 2919,
- ZŠ, Praha 10, Gutova 39/1987,
- ZŠ, Praha 10, Hostýnská 2/2100,
- ZŠ, Praha 10, Jakutská 2/1210,
- ZŠ, Praha 10, Kodaňská 16/658,
- ZŠ, Praha 10, Nad Vodovodem 81/460,
- ZŠ, Praha 10, Olešská 18/2222,
- ZŠ, Praha 10, Švehlova 12/2900,
- ZŠ, Praha 10, U Roháčových kasáren 19/1381,
- ZŠ, Praha 10, U Vršovického nádraží 1/950,
- ZŠ, Praha 10, V Rybníčkách 31/1980,
- ZŠ, Praha 10, Vladivostocká 6/1035,
- MŠ Bajkalská 1534/19, Praha 10,
- MŠ Benešovská 2291/28, Praha 10,
- MŠ Hradešinská 1974/17, Praha 10,
- MŠ Na Sychrově 941/10, Praha 10,
- MŠ Hřibská 2102/1, Praha 10,
- MŠ Kodaňská 989/14, Praha 10,
- MŠ Magnitogorská 1430/14, Praha 10,
- MŠ Omská 1354/6, Praha 10,
- MŠ Jakutská 1210/2, Praha 10,
- MŠ Mrštíkova 205/23, Praha 10,
- MŠ Tolstého 1353/2a, Praha 10,
- MŠ Útulná 2099/6, Praha 10,
- MŠ U Roháčových kasáren 1215/14, Praha 10,
- MŠ U Vršovického nádraží, Sámova 2a/1529, Praha 10,
- MŠ Vladivostocká 1034/8, Praha 10.

Prostřednictvím občanů se MČ Praha 10 věnuje vyhledávání bariérových míst a snažíme se o jejich odstranění. Podílíme se na tvorbě webové mapy přístupnosti objektů.

Silnou stránku představuje snaha městské části o zvyšování bezbariérovosti v rámci veřejných budov a spolupráce s občany na vyhledávání bariérových míst. **Příležitostí** do budoucna je zmapování dalších objektů a veřejných prostranství na území městské části.

Související informace

Referenční ID: 9.2.3 **Hodnocení:** 1 **Datum poslední aktualizace:** 29.8.2019 15:31 **Odborný garant:** [Pavel Petřík](#) **Politický garant:** [Michal Kočí](#) **Štítky:** » [Bezbariérový přístup do budov a k parkování](#), » [Pomůcky pro mobilitu](#), **Indikátory:** 9.2.C [Bezbariérová mobilita](#), **Konceptní a strategické dokumenty:** » [Střednědobý plán rozvoje a udržitelnosti sociálních a návazných služeb na území MČ Praha 10 na období 2017-2020](#), **Webové stránky a portály:** » [Sociální a zdravotní portál MČ Praha 10](#), **Zdroje:** » [MČ Praha 10](#), [Petřík Pavel](#), Aktuální informace naleznete [zde](#)

Podpora obyvatel v obtížných životních situacích

Podpora specifických skupin obyvatel je primárně řešena v rámci procesu komunitního plánování sociálních a návazných služeb (dále i KPSS). Tento proces je na území MČ Praha 10 realizováno již od roku 2004, a to za spolupráce občanů, poskytovatelů sociálních a návazných služeb a vedení MČ Praha 10. Všechny zjištěné potřeby jsou na jednáních pracovních skupin KPSS řešeny společně s občany a poskytovateli služeb, kdy po vzájemné dohodě všech aktérů dochází k návrh řešení a následnému zavedení služby. Mapování potřeb probíhá průběžně v rámci procesu komunitního plánování sociálních a návazných služeb, kde v současnosti působí čtyři pracovní skupiny:

- „senioři“,
- „osoby se zdravotním postižením“,
- „rodina, děti a mládež“,
- „osoby ohrožené sociálním vyloučením“.

Pro občany městské části Praha 10 je vytvořena rozsáhlá síť sociálních a návazných služeb (cca 100 poskytovatelů sociálních a návazných služeb), a to včetně služeb zaměřených na specifické cílové skupiny osob. Cílem KPSS je, aby zde byly zastoupené služby potřebné a v požadované kvalitě.

Zajištění kvalitní a dostupné sítě sociálních a návazných služeb považuje MČ Praha 10 za jednu ze svých priorit, proto poskytovatelům uvedených služeb poskytuje podporu prostřednictvím dotačního řízení. Finanční prostředky vyčleněné na podporu sociálních a návazných služeb z rozpočtu MČ Praha 10 se každoročně zpravidla navyšují (2013 – 900 000 Kč, 2014 – 2 993 000 Kč, 2015 – 2 606 000 Kč, 2016 – 3 193 000 Kč, 2017 – 8 200 000 tis. Kč, 2018 – 9 648 2000 Kč, 2019 – 10 343 200 Kč).

Každoročně se zvyšuje nejen celková částka poskytnutá organizacím v rámci dotačního řízení, ale i počet podaných žádostí. Z celkového počtu 123 podaných žádostí MČ Praha 10 v rámci dotačního řízení v roce 2019 podpořila celkem 110 projektů či služeb v jednoletém programu a 8 projektu v programu víceletém.

Dále MČ Praha 10 od roku 2014 zajišťuje službu bezplatného právního poradenství, která je určena občanům Prahy 10 – klientům odboru sociálního, kteří se nacházejí v nepříznivé sociální situaci. K právnímu poradenství zájemce objednávají sociální pracovníci. V roce 2017 bylo podpořeno celkem 127 osob a v roce 2018 celkem 110 osob. Nejvíce uskutečněných konzultací (rozsah jedné konzultace je 60 minut) se týkalo problematiky bytů a nemovitostí (30 případů/2017, 29 případů/2018). Jednalo se zejména o problematiku nájmu, nájmních smluv, vlastnictví a spoluvlastnictví nemovitostí. Druhou nejčastěji zastoupenou oblastí, ve které byly právní služby poskytovány, byla finanční problematika (26 případů/2017, 18 případů/2018). Dotazy se nejčastěji týkaly dluhů, exekučních řízení, daní či pojištění. Časté zastoupení měla i problematika práva rodinného.

Od roku 2018 zavedla MČ Praha 10 ve spolupráci s Tichým světem o. p. s. službu pro neslyšící – online tlumočení prostřednictvím Tiché linky, kdy se neslyšící, komunikující českým znakovým jazykem, mohou s žádostmi (občanské průkazy, cestovní pasy, sociálně-právní záležitosti, bytová agenda apod.) obrátit na svého úředníka. Zavedení této služby je dalším krokem k bourání komunikačních bariér mezi úřady a jejich neslyšícími klienty.

Městská část Praha 10 podporuje integraci dětí s těžkým zdravotním postižením do běžného života, a proto od roku 2004 poskytuje finanční dary dětem, které jsou těžce zdravotně postižené, plní školní docházku denní formou a mají trvalé bydliště na území městské části Praha 10. Výše jednoho finančního daru (za každé pololetí) činí 10 000 Kč v případě, že dítě plní školní docházku ve škole, která se specializuje na práci s dětmi se zdravotním postižením, a 22 500 Kč v případě, že dítě plní školní docházku ve škole, která není zřízena jako škola se specializací na práci s dětmi se zdravotním postižením. O výši finančního daru rozhoduje Rada městské části Praha 10. Finanční dary jsou aktuálně poskytovány dle zásad, které schválila Rada MČ Praha 10 v červnu 2016.

Tab. 35 Vynaložené finanční prostředky z rozpočtu MČ Praha 10 (zdroj: MČ Praha 10)

Období	Počet podpořených dětí	Vynaložené prostředky
1. pol. školního roku 2016/2017	32	410 000 Kč
2. pol. školního roku 2016/2017	29	377 500 Kč

Období	Počet podpořených dětí	Vynaložené prostředky
1. pol. školního roku 2017/2018	30	375 000 Kč
2. pol. školního roku 2017/2018	28	342 500 Kč
1. pol. školního roku 2018/2019	28	342 500 Kč
Celkem	147	1 847 500 Kč

MČ Praha 10 považuje za potřebné podporovat služby pro ohrožené děti a rodiny, proto poskytuje dary organizacím, které poskytují specifické služby pro ohrožené děti a rodiny. V tabulce jsou uvedeny podpořené spolupracující organizace.

Tab. 36 Výše podpory pro ohrožené děti v letech 2017 a 2018 (zdroj: MČ Praha 10)

Organizace	Podpora v roce 2017 (Kč)	Podpora v roce 2018 (Kč)
Barevný svět dětí, z. s.	40 000	50 000
HoSt Home Start ČR, z. ú.	40 000	50 000
Prostor Plus, o. p. s.	40 000	50 000
Střep – České centrum pro sanaci rodiny, z. ú.	40 000	50 000
Triadis, o. p. s.	40 000	0
Centrum LOCIKA, z. ú.	0	50 000
Středisko výchovné péče	0	50 000
Celkem	200 000	300 000

V návaznosti na výstupy komunitního plánování sociálních a návazných služeb působí na území MČ Praha 10 od roku 2012 terénní program pro děti a mládež, jehož smyslem je předcházet sociálně rizikovému chování dětí a mládeže a s tím souvisejících problémů jako je vandalství, užívání návykových látek a jejich prodej aj.

Tab. 37 Terénní programy 2017

Terénní program pro děti a mládež 2017	Počet dní v terénu	Počet prvních kontaktů	Počet všech kontaktů	Počet služeb
Leden	18	1	63	70
Únor	17	0	84	77
Březen	18	2	132	123
Duben	15	6	126	186
Květen	17	0	138	117
Červen	17	0	94	141
Červenec	15	7	73	101
Srpen	19	0	161	288
Září	15	0	203	283
Říjen	18	1	120	311
Listopad	18	0	111	196
Prosinec	14	0	83	74
Celkem	201	17	1 388	1 967

Tab. 38 Terénní programy 2018

Terénní program pro děti a mládež 2018	Počet dní v terénu	Počet prvních kontaktů	Počet všech kontaktů	Počet služeb
Leden	18	1	108	160
Únor	16	0	60	125
Březen	18	3	122	284
Duben	17	3	125	409
Květen	15	1	165	263
Červen	14	0	152	472
Červenec	12	1	118	228
Srpen	14	7	122	230
Září	12	0	210	233
Říjen	16	6	187	382
Listopad	15	4	74	181
Prosinec	8	1	57	180
Celkem	175	27	1 500	3 147

Od roku 2014 působí na území MČ Praha 10 terénní program pro osoby bez přístřeší. Osobám z cílové skupiny byly služby poskytovány anonymně, zdarma, dobrovolně (ze strany klientů), s respektem ke každému klientovi. Hlavními cíli sociální práce s klienty terénního programu byla minimalizace sociálních rizik jejich způsobu života, motivace k řešení nepříznivé sociální situace, zajištění sociálního poradenství, nejnutnějšího zdravotnického ošetření přímo v terénu a poskytování nezbytné materiální pomoci – stravy (polévka, čaj, potraviny), ošacení, hygienických potřeb a v rámci ošetření také zdravotnických potřeb. Terénní program považuje městská část Praha 10 rovněž za preventivní opatření směrem k „běžné“ veřejnosti, a to v oblasti zdravotní (šíření infekčních chorob) a rizikových sociálních jevů, které s bezdomovectvím souvisí (např. drobná kriminalita, žebrání).

Tab. 39 Počty kontaktů terénních programů

Období	2017	2018
Celkový počet kontaktů	591	607
Počet kontaktů zdravotníka	12	13
Počet protipožárních opatření v místě přespávání lidí bez domova (protipožární prevence)	1	3
Počet vydaných pozvánek do nízkoprahového denního centra (pozvánky byly vydány pouze zcela novým klientům, a to pouze v případě, že služby denního centra nevyužívali)	3	6
Počet doprovodů na úřední jednání, k lékaři, do zařízení sociálních služeb	29	27

Dále MČ Praha 10 významně podporovala formou dotačního řízení zavedení a udržení mobilních týmů pro osoby s duševním onemocněním. Na území MČ Praha 10 působí týmy dva. Konkrétně se jedná o komunitní tým organizace Eset Help (Strašnice, Malešice, Záběhlice) a komunitní tým organizace Fokus Praha (Vršovice, část Vinohrad, Michle).

Městská část Praha 10 má projekt „Program podpory studia“, který připravila společně s Centrem sociální a ošetrovatelské pomoci Praha 10, p. o. Program je pro děti odcházejících z dětských domovů a dětí, které prošly náhradní rodinnou péčí a jsou absolventy středních škol s maturitou, který je podpoří v dalším studiu na vyšší odborné nebo vysoké škole mající své sídlo nebo pobočku na území hlavního města Prahy. Cílem Programu podpory studia je poskytnout podmínky pro úspěšné absolvování studia a získat vyšší odborné či vysokoškolské vzdělání, které jim umožní lépe se uplatnit na trhu práce. MČ Praha 10 poskytuje studentům zapojeným do programu bezplatné ubytování ve Studentském domě v Záběhlické ulici. V budově podporuje studenty i odborný personál, který studentům pomáhá jednak při studiu, tak i při řešení každodenních problémů. Studenti zařazení do Programu podpory studia mají z prostředků MČ Praha 10 hrazeno školné, poplatky za studium, a dále náklady spojené s ubytováním ve Studentském domě.

Centrum sociální a ošetrovatelské pomoci v Praze 10, příspěvková organizace se sídlem Sámova 7, je zřízena městskou částí Praha 10 a slouží hlavně občanům Prahy 10, jako organizace s širokým okruhem činností. Hlavním posláním a účelem organizace je poskytovat kvalitní podporu a pomoc občanům, kteří se ocitli vzhledem ke svému věku, zdravotnímu stavu či chronickému onemocnění v situaci, kdy jsou částečně nebo úplně odkázáni na pomoc jiných.

Městská část Praha 10 podporuje od roku 2014 finančním darem uživatele sociální služby tísňová péče. Hlavním cílem projektu je podpořit osamělé seniory a osoby se zdravotním postižením, jež mají trvalé bydliště na území MČ Praha 10 a využívají tísňovou péči, a to prostřednictvím registrovaného poskytovatele sociální služby.

Tab. 40 Počty podpořených osob

Období	2017	2018
Počet podpořených osob	95	67
Vynaložené finanční prostředky z rozpočtu MČ Praha 10	231 592	164 421

V roce 2017 vyhlásila MČ Praha 10 nový dotační program pro oblast paliativní péče, čímž podpořila občany městské části Praha 10, kteří využívají služeb mobilního nebo lůžkového hospice, ale také poskytovatele těchto služeb. V období od 3. čtvrtletí 2017 do 3. čtvrtletí 2018 bylo v rámci uvedeného dotačního řízení celkem vyplaceno 714 2811 Kč a tím podpořeno 125 občanů Prahy 10.

MČ Praha 10 poskytuje občanům se sníženou schopností mobility a orientace bezplatnou službu dopravy. Službu zajišťují tři mikrobusey, dva z nich jsou vybaveny výsuvnou plošinou pro nástup osob na vozíku. Služba nenahrazuje zdravotnickou službu (sanitku).

Tab. 41 Bezplatná služba dopravy

Období	2017	2018
Počet přepravených osob	5 677	4 911
Počet uskutečněných jízd	9 901	8 035

S účinností od 1. 11. 2012 občané nad 75 let věku. Na základě objednávky služby „Pojízdného úřadu“ jsou v domluveném termínu vysíláni zaměstnanci úřadu ke klientovi domů popř. do zdravotnického zařízení, kde s nimi jeho úřední záležitost vyřídí (služba je vykonávána pouze v územním obvodu městské části Prahy 10).

Je možné vyřídít:

- žádosti o OP,
- doručení OP,
- ověření podpisu,
- Výpis z katastru nemovitostí,

- Výpis z rejstříku trestů,
- Výpis z obchodního rejstříku,
- Výpis ze živnostenského rejstříku,
- Výpis z bodového hodnocení osob,
- Výpis ze seznamu kvalifikovaných dodavatelů,
- Výpis z registru účastníků provozu MA ISOH,
- podání žádosti o invalidní vyhrazené stání (+pomoc s výběrem vhodného místa),
- pomoc s vyplněním žádosti o uzavření výpůjční smlouvy s Technickou správou komunikací hl. m. Prahy,
- doručení vydaného rozhodnutí, na vyžádání,
- dočasné zakrytí značky v době nepřítomnosti vozidla, na vyžádání.

Občané žijící na MČ Praha 10 se mohou se všemi dostupnými informacemi seznámit na webových stránkách MČ Praha 10. Významným zdrojem přenosu informací ze sociální oblasti je [sociální a zdravotní portál](#), kde informace aktualizují sociální pracovníci odboru sociálního již od roku 2013. V roce 2017 i 2018 byly průběžně zpracovávány e-maily, doručené do portálové pošty – jedná se o dotazy občanů a informace neziskových organizací. Odpovědi na případné dotazy vyřizují pověřeni pracovníci Odboru sociálního Úřadu MČ Praha 10 v návaznosti na téma dotazu. Do pošty sociálního a zdravotního portálu bylo v roce 2017 doručeno celkem 114 příspěvků, z tohoto počtu bylo 96 dotazů občanů, na které bylo odpovězeno. V roce 2018 to bylo celkem 109 doručených e-mailů. Písemně bylo v roce 2018 zpracováno 74 odpovědí na dotazy občanů, které byly doručeny do portálové pošty.

Dále MČ Praha 10 od roku 2010 vydává [katalog sociálních a návazných služeb](#).

Jedná se o dokument, který je k dispozici v tištěné i elektronické podobě a je distribuován občanům MČ Praha 10 prostřednictvím poskytovatelů sociálních a návazných služeb a praktických lékařů z Prahy 10:

- v roce 2017 bylo zhotoveno 3 000 ks aktualizovaného Katalogu sociálních a návazných služeb,
- v roce 2018 bylo zhotoveno 3 000 ks aktualizovaného Katalogu sociálních a návazných služeb.

Veletrh sociálních a návazných služeb patří k významným příležitostem, jak lze předat na jednom místě co nejvíce informací a navíc dát občanům možnost seznámit se s činností poskytovatelů sociálních a návazných služeb. Premiérový veletrh se konal v roce 2012. V roce 2017 se veletrhu zúčastnilo 43 organizací, v roce 2018 celkem 45 organizací a v roce 2019 celkem 52 organizací.

MČ Praha 10 v rámci spolupráce s poskytovateli sociálních a návazných služeb po dohodě a na základě zaslaných podkladů zveřejňuje na webových stránkách MČ Praha 10 akce spolupracujících organizací. V roce 2017 bylo zveřejněno 87 akcí a v roce 2018 celkem 96 akcí.

Ve spolupráci se sociálními pracovníky jednotlivých oddělení Odboru sociálního Úřadu MČ Praha 10 probíhají aktualizace informací na sociálním portálu, jsou vydávány letáky k problematice sociálně-právní ochrany dětí, k agendám oddělení sociální práce, k projektům MČ Praha 10 v sociální oblasti, k činnosti příspěvkových organizací (CSOP v Praze 10 a k LDN Vršovice). V rámci Katalogu sociálních a návazných služeb dostávají občané informaci o činnosti poskytovatelů sociálních a návazných služeb, obdobně prostřednictvím Adresáře služeb pro děti a mládež v tíživé situaci.

MČ Praha 10 využívá široké spektrum podpory občanům se zaměřením na specifické skupiny obyvatel. Na aktivitách a konkrétní pomoci spolupracuje s odborníky přímo z Úřadu MČ Praha 10 a z dalších organizací.

Silnou stránkou je snaha městské části zajistit podporu obyvatelů s důrazem na specifické skupiny v obtížných situacích a prostřednictvím svých webových stránek v rámci portálu městské části informovat obyvatele o poskytovaných službách. Klíčová **příležitost** je zaměřit se na udržitelnost a další rozvoj sociálních služeb pro občany Prahy 10 případně jejich restrukturalizaci.

Související informace

Referenční ID: 9.2.4 **Hodnocení:** 2 **Datum poslední aktualizace:** 29.8.2019 13:06 **Odborný garant:** [Pavel Petřík](#) **Politický garant:** [Michal Kočí](#) **Štítky:** » [Dětská sociální péče](#), » [Poradenství a sociální zabezpečení](#), » [Sociálně patologické jevy, místní bezpečnost, kriminalita](#), » [Sociální bydlení](#), » [Sociální péče a vzdělávání](#),

» [Sociální péče o dospělé](#), » [Sociální péče pro děti a mládež](#), » [Sociální politika](#), » [Sociální pracovníci](#), » [Sociální služby](#), » [Zdravotní a sociální péče](#), » [Sociálně vyloučené osoby a lokality](#), **Indikátory:** 9.2.D Péče o zranitelné skupiny obyvatel, **Koncepční a strategické dokumenty:** » [Akční plán městské části Praha 10 na období 2019-2020 – prováděcí dokument ke Střednědobému plánu rozvoje a udržitelnosti sociálních a návazných služeb na území městské části Praha 10 na období 2017-2020](#), **Webové stránky a portály:** » [Podpora integrace cizinců v MČ Praha 10](#), » [Sociální a zdravotní portál MČ Praha 10](#), **Zdroje:** » [MČ Praha 10, Petřík Pavel](#), **Podněty občanů:** 16, Aktuální informace naleznete [zde](#)

Podpora sladování práce a rodinného života

Podpora mateřských/rodičovských center je jednou z priorit komunitního plánování sociálních a návazných služeb na území MČ Praha 10. Ve „Střednědobém plánu rozvoje a udržitelnosti sociálních a návazných služeb na období 2017–2020“ je podpora uvedena v prioritě 3 „Komunitní aktivity podporující osoby v nepříznivé sociální situaci a osoby touto situací ohrožené“, a to pod opatřením 3.1 „Podporovat rodinná a komunitní centra“.

MČ Praha 10 významně podporuje rodinná a komunitní centra zejména v rámci dotačního řízení. V roce 2019 přispěla MČ Praha 10 na činnost mateřských/rodičovských center celkovou částkou 732 000 Kč. Některé organizace využívají i možnost pronájmu prostor od městské části za zvýhodněné nájemné, a to ve výši 200 Kč/m2/rok.

Rodičovská centra nabízejí rodičům na rodičovské dovolené mnoho aktivit, které jim usnadňují návrat do zaměstnání.

MČ Praha 10 v minulých letech sama realizovala několik projektů zaměřených na podporu sladování rodinného a pracovního života, které jsou podrobněji specifikovány v části [Podpora mateřských center](#).

V rámci Centra sociální a ošetřovatelské pomoci v Praze 10, p. o. působí Středisko služeb pro děti a rodiče – Dětské skupiny (Motýlci, Broučci a Sluníčka):

- jsou určeny pro děti od 1 roku do 4 let, přednostně s trvalým pobytem v Praze 10,
- kapacita 55 dětí, rozdělených do tří dětských skupin dle jejich věku,
- kvalifikovaný personál – pracovníce v přímé péči,
- vlastní kuchyň, strava podávána 4x denně, pravidelný pitný režim,
- provozní doba 6:30–17:00 hod,
- zajištění péče a všestranný rozvoj dítěte.

Tab. 42 Pohled na individuální schopnosti a potřeby dítěte (zdroj: MČ Praha 10)

Rok	2017	2018
Počet žádostí	71	69
Počet neuspokojených žadatelů	29	24
Počet míst	55	55

Návazné aktivity pro děti a mládež MČ Praha 10 podporuje prostřednictvím dotačního řízení z rozpočtu MČ Praha 10.

Návazné aktivity pro děti a mládež byly zahrnuty zejména v projektech, které byly podpořeny v oblasti školství. V roce 2017 se jednalo celkem o 29 projektů v celkové výši 1 118 500 Kč a v roce 2018 se jednalo o celkem 31 projektů v celkové výši 1 280 000 Kč. Další aktivity pro děti a mládež, které mají charakter návazných, byly v letech 2017 a 2018 podpořeny i v rámci oblasti kultury, sportu, mládeže a volného času.

MČ Prahy 10 již několik let finančně přispívá na vybavenost škol, na nákup pomůcek a učebnic, ale také na platy učitelů, asistentů pedagoga a ostatní zaměstnance. Poskytuje služby, které ostatní městské části nabídnout nemohou.

MČ Praha 10 průběžně monitoruje potřeby v oblasti sladování pracovního a rodinného života. V dané oblasti spolupracuje s organizacemi a institucemi působících v různých profesích (sociální služby, školství, bytová problematika, volnočasové aktivity apod.)

Silné stránky. MČ Praha 10 finančně podporuje činnost rodičovských center a dalších služeb pro rodiny s dětmi. **Příležitosti** je rozvíjet stávající nástroje podpory a optimalizovat je podle zjištěných potřeb cílových skupin.

Související informace

Referenční ID: 9.2.5 **Hodnocení:** 2 **Datum poslední aktualizace:** 26.8.2019 22:20 **Odborný garant:** Pavel Petřík **Politický garant:** Michal Kočí **Štítky:** » [Mateřské školy](#), » [Podpora rodiny](#), **Indikátory:** 9.2.E Podpora rodin při harmonizaci rodinného a pracovního života, **Konceptní a strategické dokumenty:** » [Střednědobý plán rozvoje a udržitelnosti sociálních a návazných služeb na území MČ Praha 10 na období 2017-2020](#), **Zdroje:** » [MČ Praha 10](#), [Petřík Pavel](#), » [MČ Praha 10](#), [Petřík Pavel](#), [Aktuální informace naleznete zde](#)

Podpora při hledání pracovních příležitostí

Sociální pracovníci Odboru sociálního Úřadu MČ Praha 10 úzce spolupracují s Úřadem práce ČR, v rámci uvedené spolupráce probíhá i vzájemné informování o možnostech zaměstnávání osob znevýhodněných na trhu práce. Zástupce Úřadu práce ČR pro Prahu 10 se pravidelně účastní společného jednání pracovních skupin komunitního plánování sociálních a návazných služeb, kde přítomným předává aktualizované informace.

Dále Odbor sociálního Úřadu MČ Praha 10 v rámci komunitního plánování sociálních a návazných služeb spolupracuje s organizacemi, které poskytují osobám podporu při hledání zaměstnání, a to jak na uzavřeném, tak i na otevřeném trhu práce. Tyto organizace jsou podporovány zejména v rámci dotačního řízení.

Účinnou pomoc nezaměstnaným v nacházení volných pracovních míst nebo výběru vhodných rekvalifikačních kurzů poskytují klientům v rámci základního sociálního poradenství zejména sociální pracovníci Odboru sociálního Úřadu MČ Praha 10, a to dle individuálních potřeb klientů.

Městská část Praha 10 realizovala od 1. 10. 2013 do 31. 3. 2015 projekt s názvem „Podpora nezaměstnaných osob 50+ při začleňování na trh práce v oblasti sociálních služeb“ (dále i projekt 50+), a to významné spolupráce Úřadu práce ČR a poskytovatelů sociálních služeb. Projekt 50+ byl podpořen z Evropského sociálního fondu (ESF) v rámci Operačního programu Praha Adaptabilita (OPPA). Cílem projektu bylo rozšířit vzdělání osob v sociální oblasti, kterým bylo více než 50 let a byly bez zaměstnání a tím zvýšit jejich možnosti uplatnění se na trhu práce.

Od 27. 1. 2014 do 25. 8. 2014 proběhly tři běhy kvalifikačních kurzů pro pracovníky v sociálních službách, a to vždy pro 25 osob. Z celkového počtu 75 osob složilo závěrečnou zkoušku 73. Na tyto kvalifikační kurzy navazovaly čtyři specializované kurzy.

Projekt 50+ umožnil některým úspěšným absolventům kvalifikačních kurzů pro pracovníky v sociálních službách vyzkoušet si získané teoretické vědomosti po dobu tří měsíců u registrovaných poskytovatelů sociálních služeb, a to formou placených tréninkových pracovních míst. Tréninková placená místa absolvovalo celkem 31 osob.

Za úspěch lze považovat skutečnost, že se již 36 osob uplatnilo na trhu práce, přestože po absolvování kvalifikačního kurzu nevykonává 100 % absolventů práci v sociální sféře, je důležité, že většina z nich začala pracovat. Přidanou hodnotou Projektu 50+ je, že psychologická podpora a pomoc při hledání zaměstnání vyvedla klienty z pomyslné ulity a klienti mohli začít vést svůj nový pracovní život.

MČ Praha 10 problematiku zaměstnávání osob znevýhodněných na trhu práce řeší na jednání pracovních skupin komunitního plánování sociálních a návazných služeb. Konkrétně se jedná o cílové skupiny – senioři, rodiny s dětmi a mládež, osoby se zdravotním vyloučením a osoby ohrožené sociálním vyloučením.

Tab. 43 Přehled uchazečů o zaměstnání (zdroj: MČ Praha 10)

Rok	2014	2015	2016	2017	2018
Počet nových uchazečů	2 864	5 516	4 021	3 904	4 356
z toho osob se zdravotním postižením	353	710	245	224	243
z toho osob starších 50 let	693	1 042	961	873	914
z toho osob pečujících o dítě do 15 let	584	814	638	639	687
z toho absolventi	25	218	0	36	128

Z celkového počtu 75 podpořených klientů se jich na trhu práce uplatnilo 36 (47 %).

MČ Praha 10 problematiku zaměstnávání osob znevýhodněných na trhu práce intenzivně řeší v rámci komunitního plánování sociálních a návazných služeb, a to za aktivní spolupráce Úřadu práce ČR a poskytovatelů sociálních a návazných služeb, které podporuje v rámci dotačního řízení z rozpočtu MČ Praha 10.

Silné stránky. MČ Praha 10 úzce spolupracuje s Úřadem práce a organizacemi pomáhajícími lidem po ztrátě zaměstnání. **Příležitosti** je pokračovat ve spolupráci s Úřadem práce ČR a poskytovateli sociálních a návazných služeb, případně hledat další možnosti podpory osob znevýhodněných na trhu práce.

Související informace

Referenční ID: 9.2.6* **Hodnocení:** 2 **Datum poslední aktualizace:** 28.8.2019 23:50 **Odborný garant:** Pavel Petřík **Politický garant:** Michal Kočí **Štítky:** » [Celoživotní vzdělávání, rekvalifikace a speciální vzdělávání cílových skupin](#), » [Řešení nezaměstnanosti a chudoby](#), **Indikátory:** 9.2.F [Podpůrné aktivity domácí péče](#), **Koncepční a strategické dokumenty:** » [Cíle strategie Evropa 2020 v oblasti zaměstnanosti a jejich srovnání s národními cíli ČR](#), **Zdroje:** » [MČ Praha 10](#), [Petřík Pavel](#), [Aktuální informace naleznete zde](#)

Sociálně integrované bydlení

Sociálně vyloučené osoby a lokality

MČ Praha 10 nemá sociálně vyloučenou lokalitu tak, jak ji definuje analýza sociálně vyloučených lokalit v ČR. Některé znaky sociálně vyloučené lokality/domu podle našich poznatků naplňuje objekt ubytovny v ulici Nad Slávií a její okolí a objekt ubytovny Černokostelecká, kde se ve větší míře pohybují mimo jiné uživatelé návykových látek a dochází zde ke kumulaci rizikových faktorů. V okolí ubytovny probíhá terénní program pro děti a mládež a terénní program pro uživatele návykových látek.

Označení lokality: Ubytovna Nad Slavíí

Počet osob 2016: 79

Počet osob 2017: 79

Počet osob 2018: 79

Specifika lokality

Kapacita ubytovny je 79 lůžek. Ubytování poskytuje i rodinám s nezletilými dětmi. Ubytovna naplňuje některé z charakteristik sociálně vyloučené lokality. Podstatná část ubytovaných s trvalým pobytem v Praze a mimo Prahu jsou dlouhodobí příjemci dávek pomoci v hmotné nouzi, a to bez možnosti získat standardní byt. V poslední době se v dané lokalitě setkáváme s nárůstem sociálně nežádoucích jevů (užívání návykových látek, bezdomovectví a problematikou dětí a mládeže ohroženými rizikovými jevy).

Označení lokality: Ubytovna Černokostelecká

Počet osob 2016: 170

Počet osob 2017: 170

Počet osob 2018: 170

Specifika lokality

Ubytovna Černokostelecká (kapacita 170 lůžek) je prostorově umístěna mimo běžnou rezidenční zástavbu. Významná část ubytovaných osob a rodin jsou dlouhodobými příjemci dávek pomoci v hmotné nouzi. Jedná se o osoby, které jsou vyloučeny z ekonomického, sociálního a kulturního (v rovině vztahů, institucí, struktur a symbolů) života či vytlačeny z převažující (majoritní) společnosti. V současné době pracovníci terénního programu pro děti a mládež zjišťují možnosti svého působení v okolí ubytovny.

V rámci komunitního plánování sociálních a návazných služeb působí pracovní skupina „osoby ohrožené sociálním vyloučením“, jejímž cílem je ve spolupráci s občany a poskytovateli sociálních a návazných služeb mj. hledat možnosti, jak předcházet a zmírňovat důsledky sociálního vyloučení.

Občané městské části mají dlouhodobě možnost upozorňovat na bariéry, které jim nějakým způsobem ztěžují život, a to nejen bariéry stavební, ale i smyslové, jazykové, kulturní aj. V rámci podpory odstraňování bariér MČ Praha 10 na sociálním a zdravotním portálu dlouhodobě zveřejňuje výzvu k nahlášení bariér, které komplikují občanům každodenní život. Výzva byla zveřejněna v rámci komunitního plánování sociálních a návazných služeb.

V rámci odstraňování smyslových bariér MČ Praha 10 dlouhodobě podporuje organizace poskytující tlumočnické služby v rámci dotačního řízení. Současně je v rozpočtu MČ Praha 10 vyčleněna částka na zajištění tlumočnických služeb pro klienty Odboru sociálního Úřadu MČ Praha 10.

V oblasti jazykových bariér MČ Praha 10 v roce 2017 zpracovala letáky pro cizince a v roce 2018 spolupracovala s neziskovou organizací na realizaci kurzů českého jazyka pro občany/cizince z MČ Prahy 10. Kurzy českého jazyka byly realizovány spolupracujícím poskytovatelem sociálních a návazných služeb a proběhly v prostorách ZŠ Eden.

V lednu 2018 zajistila MČ Praha 10 přetlumočení některých částí webových stránek a sociálního portálu Prahy 10 do českého znakového jazyka. Neslyšící občané tak mohou získat informace o základních životních situacích v jazyce, který je jim přirozený – což psaná čeština není. MČ Praha 10 od července 2018 zavedla ve spolupráci s Tichým světem o. p. s. službu pro neslyšící –online tlumočení prostřednictvím Tiché linky.

Osoby ohrožené sociálním vyloučením a osoby sociálně vyloučené se obvykle nepotýkají jen s jedním problémem, ale s celou řadou problémů, které se postupně kumulují. Cílem terénního programu je osoby bez přístřeší vyhledávat přímo v terénu, poskytovat sociální poradenství, informovat o dalších službách a minimalizovat rizika způsobu jejich života. Činnost terénního programu je současně prevencí sociálně rizikového chování osob bez přístřeší a určitou zdravotní prevencí šíření infekčních chorob, čímž se minimalizují patologické jevy a dochází tak zároveň k ochraně většinové společnosti.

Mobilní týmy pro osoby s duševním onemocněním, zdravotní terénní programy, služby pomoci se základním zdravotním ošetřením a nízkoprahová sociální práce jsou podporovány v rámci dotačního řízení MČ Praha 10, a to dle prokázané potřeby.

Již dlouhodobě se hledají možnosti, jak podpořit vznik nízkoprahového centra pro osoby sociálně vyloučené. Téma je pravidelně probíráno na pracovní skupině KPSS Osoby ohrožené sociálním vyloučením.

Terénní program je službou sociální prevence poskytovanou dle ustanovení § 69 zákona č. 108/2006 Sb., o sociálních službách, ve znění pozdějších předpisů. Obecně se jedná o terénní službu poskytovanou osobám, které vedou rizikový způsob života nebo jsou tímto způsobem života ohroženy.

Jako v předcházejících čtyřech letech zajišťovala Městská část Praha 10 i v roce 2017 a v roce 2018 poskytování sociální služby – terénní program pro osoby sociálně vyloučené (dále pouze terénní program) externím dodavatelem. Terénní program vhodně doplňoval sociální práci kurátorů Odboru sociálního Úřadu MČ Praha 10. Terénní program realizovala NADĚJE, a to na základě smlouvy o spolupráci mezi MČ Praha 10 a NADĚJÍ č. 2015/OSO/1755.

Osoby s duševním onemocněním jsou další neopomenutelnou skupinou ohroženou sociálním vyloučením, proto MČ Praha 10 významně podporuje formou dotačního řízení zavedení a udržení mobilních týmů pro osoby s duševním onemocněním. Na území MČ Praha 10 působí týmy dva. Konkrétně se jedná o komunitní tým organizace Eset Help (Strašnice, Malešice, Záběhllice) a komunitní tým organizace Fokus Praha (Vršovice, část Vinohrad, Michle).

Významnou preventivní aktivitou je samotná terénní práce zaměřená na děti a mládež, které tráví volný čas neorganizovaně na ulicích a jsou tak buď ohroženy sociálně patologickými jevy (drogy, záškoláctví, extrémní postoje, kriminalita apod.) nebo s nimi měly osobní zkušenost.

Dva terénní pracovníci Streetworku Beztíže – Praha 10 působící pod záštitou služeb Beztíže při Domu dětí a mládeže Praha 3 – Ulita se „na ulici“ mezi dětmi a mládeží pohybují v pracovních dnech odpoledne, s výjimkou úterý a mimo standardních služeb terénního programu (viz výše) se zaměřují i na smysluplné využití volného času svých klientů (např. sport, street art). Děti a mládež mají možnost vyhledat pracovníky terénního programu a konzultovat s nimi své problémy individuálně jednou týdně na předem určeném místě a čase. K nejvíce řešeným problémům patří domov, škola, vztahy, návykové látky, projevy agrese, hooligans a extremistická hnutí.

Tab. 44 Terénní program, rok 2017 (zdroj: MČ Praha 10)

2017	Počet dní v terénu	Počet prvních kontaktů	Počet všech kontaktů	Počet služeb
Leden	18	1	63	70
Únor	17	0	84	77
Březen	18	2	132	123
Duben	15	6	126	186
Květen	17	0	138	117
Červen	17	0	94	141
Červenec	15	7	73	101
Srpen	19	0	161	288
Září	15	0	203	283
Říjen	18	1	120	311
Listopad	18	0	111	196
Prosinec	14	0	83	74
Celkem	201	17	1 388	1 967

Tab. 45 Terénní program, rok 2018 (zdroj: MČ Praha 10)

2018	Počet dní v terénu	Počet prvních kontaktů	Počet všech kontaktů	Počet služeb
Leden	18	1	108	160
Únor	16	0	60	125
Březen	18	3	122	284
Duben	17	3	125	409
Květen	15	1	165	263
Červen	14	0	152	472
Červenec	12	1	118	228
Srpen	14	7	122	230
Září	12	0	210	233
Říjen	16	6	187	382
Listopad	15	4	74	181
Prosinec	8	1	57	180
Celkem	175	27	1 500	3 147

Za významnou preventivní aktivitu považuje MČ Praha 10 zřízení nízkoprahového zařízení pro děti a mládež. Nízkoprahová zařízení pro děti a mládež (dále NZ) jsou sociální služba, která je poskytována podle § 62 zákona č. 108/2006 Sb., o sociálních službách, ve znění pozdějších předpisů. NZ poskytují ambulantní, popřípadě terénní služby dětem a mládeži ve věku od 6 do 26 let, které jsou ohroženy společensky nežádoucími jevy a které se ocitly v nepříznivé sociální situaci. Cílem práce NZ je jejich sociální začlenění a pozitivní změna v životním stylu, poskytování informací, odborné pomoci a podpory, snížení sociálních a zdravotních rizik, která souvisí se způsobem jejich života, umožnění orientace v sociálním prostředí a vytváření podmínek k řešení jejich nepříznivé životní situace.

NZ funguje na principu nízkoprahovosti – je maximálně dostupné (bez časových, prostorových, psychologických a finančních bariér) a vytváří prostředí, které je svým charakterem a umístěním blízké přirozenému pohybu cílové skupiny.

V současné době má MČ Praha 10 vytipovaný vhodný projekt.

MČ Praha 10 se intenzivně v rámci procesu komunitního plánování sociálních a návazných služeb věnuje problematice sociálního vyloučení, a to zejména se zaměřením na osoby ohrožené či již vyloučené.

Příležitostí je průběžně mapovat problematiku sociálního vyloučení a ve spolupráci s aktéry komunitního plánování sociálních a návazných služeb, zejména s poskytovateli sociálních a návazných služeb, hledat další možnosti předcházení sociálnímu vyloučení.

Související informace

Referenční ID: 9.3.1 **Hodnocení:** 2 **Datum poslední aktualizace:** 29.8.2019 15:30 **Odborný garant:** [Pavel Petřík](#) **Politický garant:** [Michal Kočí](#) **Štítky:** » [Sociální problémy](#), » [Sociálně vyloučené osoby a lokality](#), **Indikátory:** 9.3.A Sociální bariéry, **Zdroje:** » [MČ Praha 10, Petřík Pavel](#), » [MČ Praha 10, Petřík Pavel](#), **Podněty občanů:** [20](#), Aktuální informace naleznete [zde](#)

Spokojenost obyvatel s místem, kde žijí

Spokojenost občanů s místním společenstvím

Dotazníkové šetření bylo provedeno pomocí standardizovaného dotazníku, použitého i v jiných městech ČR. Samotné dotazování proběhlo formou řízeného rozhovoru (tazatel se ptá a zaznamenává odpovědi dotázaného) s využitím proškolených tazatelů. Šetření bylo provedeno v ulicích městské části v průběhu května a června roku 2019 mezi vybranými obyvateli městské části.

Respondenti (obyvatelé starší 18 let) byli vybráni kvótním výběrem dle základních charakteristik (věk, pohlaví a místní část). Cílem bylo získat více jak 500 správně vyplněných dotazníků. Výsledky dotazníkového šetření jsou primárně zpracovávány v prostředí programu MS Access do databáze vytvořené CI2, o. p. s. Celková spokojenost dotázaných občanů je 79,4 %.

Silnou stránkou je, že jsou občané se životem v MČ Praha 10 převážně spokojeni. **Příležitostí** je zvyšovat zejména kvalitu udržitelného života občanů městské části. **Hrozbou** je, že se nepodaří na současnou dobrou situaci navázat a spokojenost občanů bude klesat.

Související informace

Referenční ID: 9.3.2 **Hodnocení:** 1 **Datum poslední aktualizace:** 29.8.2019 15:29 **Odborný garant:** Iva Hájková **Politický garant:** David Kašpar **Štítky:** » Analýza dat, » Spokojenost občanů, **Indikátory:** 9.3.B Spokojenost občanů s místem, ve kterém žijí, **Analytické dokumenty:** » Spokojenost občanů s místním společenstvím a mobilita a místní přeprava obyvatel MČ Praha 10, 2019, **Webové stránky a portály:** » Analýza podnětů občanů k tvorbě Strategického plánu udržitelného rozvoje MČ Praha 10 na období 2020-2030 (2019), **Zdroje:** » MČ Praha 10, Hájková Iva, **Podněty občanů:** 3, Aktuální informace naleznete [zde](#)

Zájem obyvatel o veřejné dění

MČ Praha 10 aktivně podporuje zájem obyvatel o veřejné dění a je první v [Indexu participace 2015/2016](#).

Příklady aktivit:

- účast občanů na veřejných fórech,
- participativní rozpočet pravidelně od 2015,
- účast občanů na veřejných projednání projektů ke zlepšení veřejných prostranství (Obchodní dům Cíl, Eden, rekonstrukce ulice Moskevská, rekonstrukce parku Malešice, atd.),
- pravidelné setkání občanů s radními od roku 2019,
- participace občanů na tvorbě strategie pro udržitelný rozvoj a kulturní strategie.

Každý druhý rok se uskutečňuje anketa hodnocení úředníků Úřadu MČ Praha 10. Vždy se jedná o odevzdané anketní lístky v počtu cca 1 100–1 400 občanů kteří „známkují“ úředníky, dávají pochvaly a nebo i výtky.

Silnou stránkou je aktivní podpora zájmu obyvatel o veřejné dění a výsledkem je i obsazení prvního místa v indexu participace za období 2015/2016. **Příležitost** tkví v rozvoji započatých aktivit a rozšíření i o osvětové akce, které by veřejnosti ukázaly výsledky jejich zapojení (motivace zpětnou vazbou) a objasnily důvody, proč je jejich názor důležitý.

Související informace

Referenční ID: 9.3.3 **Hodnocení:** 1 **Datum poslední aktualizace:** 29.8.2019 15:29 **Odborný garant:** Josef Neklan **Politický garant:** David Kašpar **Štítky:** » Analýza dat, » Komunikace mezi veřejnou správou, občany a dalšími subjekty (participace), » Spokojenost občanů, **Indikátory:** 9.3.C Účast občanů na veřejném dění, **Zdroje:** » MČ Praha 10, Hájková Iva, Aktuální informace naleznete [zde](#)

Nástroje odstraňování sociálních bariér

Komunitní politika obce k odstraňování bariér a k dobré komunikaci mezi specifickými skupinami obyvatel je řešena zejména v rámci procesu komunitního plánování sociálních a návazných služeb (dále KPSS). Tento proces je na území MČ Praha 10 realizován již od roku 2004, a to za spolupráce občanů, poskytovatelů sociálních a návazných služeb a vedení MČ Praha 10. Všechny zjištěné potřeby jsou na jednáních pracovních skupin KPSS řešeny společně s občany a poskytovateli služeb, kdy po vzájemné dohodě všech aktérů dochází k návrh řešení a následnému zavedení služby. Mapování potřeb probíhá průběžně v rámci procesu komunitního plánování sociálních a návazných služeb, kde v současnosti působí čtyři pracovní skupiny:

- „senioři“,
- „osoby se zdravotním postižením“,
- „rodina, děti a mládež“,
- „osoby ohrožené sociálním vyloučením“.

Nástroje a aktivity směřující k odstraňování sociálních bariér jsou podrobně popsány v části [Sociálně vyloučené osoby a lokality](#).

Všechny aktivity MČ Praha 10 v celkovém kontextu podporují dobrou komunikaci osob se specifickými potřebami. MČ Praha 10 úzce spolupracuje a podporuje neziskové organizace, které se danou problematikou zabývají. Podpora odstraňování bariér je uvedena ve „Střednědobém plánu rozvoje a udržitelnosti sociálních a návazných služeb na období 2017–2020“ v prioritě 6.

Silnou stránkou je dobře fungující komunitní plánování sociálních služeb. **Příležitostí** je pokračovat v aktivitách odstraňujících bariéry a podporujících dobrou komunikaci osob se specifickými potřebami.

Související informace

Referenční ID: 9.3.4 **Hodnocení:** 2 **Datum poslední aktualizace:** 26.8.2019 19:07 **Odborný garant:** Pavel Petřík **Politický garant:** Michal Kočí **Štítky:** » Dobrovolné organizace a podpůrné skupiny, » Komunitní rozvoj, » Menšinové skupiny, **Indikátory:** 9.3.D Komunikace mezi specifickými skupinami obyvatel, **Koncepční a strategické dokumenty:** » Příloha střednědobého plánu rozvoje a udržitelnosti sociálních a návazných služeb na území městské části Praha 10 na období 2017-2020, » Akční plán městské části Praha 10 na rok 2015 – prováděcí dokument ke Střednědobému plánu rozvoje a udržitelnosti sociálních a návazných služeb na území městské části Praha 10 na období 2014-2016, » Střednědobý plán rozvoje a udržitelnosti sociálních a návazných služeb na území MČ Praha 10 na období 2017-2020, **Zdroje:** » MČ Praha 10, Petřík Pavel, Aktuální informace naleznete [zde](#)

Vývoj počtu stížností na sociálně-patologické chování

Městská část Praha 10 má zpracovanou vnitřní normativní instrukci „Pravidla pro vyřizování stížností, pochval a petic“, která sjednocuje postupy při řešení přijatých stížností směřujících jak do samostatné, tak přenesené působnosti. V rámci Úřadu městské části Praha 10 je zřízeno samostatné oddělení stížností a svobodného přístupu k informacím, v němž je začleněn referát stížností, který vede evidenci došlých stížností a sjednocuje praxi, a dále oddělení bezpečnostního managementu, jehož pracovníci monitorují tyto patologické jevy, provádějí místní šetření v oblasti a úzce spolupracují s Policií ČR a Městskou policií hl. m. Prahy. Zároveň je každý rok pravidelně prováděno vyhodnocení Pravidel pro vyřizování stížností, pochval a petic. V rámci městské části byl pravidelně probíhal Antigrffiti, který spočíval v aplikaci nástřiku odolného graffiti na vybrané nemovitosti. Nedostatkem těchto řešení je zejména nemožnost přijímat vyhlášky, respektive nařízení v této oblasti, které by měly širší dopad, neboť městská část hlavního města Prahy nemá tuto pravomoc. Městská část Praha 10 však pravidelně využívá možností připomínkovat vyhlášky a nařízení hlavního města Prahy.

Tab. 46 Meziroční porovnání došlých stížností na sociálně patologické jevy (zdroj: MČ Praha 10)

Oblast	Stížnost	2017	2018	2019
Bezpečnostní situace/kriminalita	Závadové osoby	5	4	–
	Krádeže/poničení automobilů	1	–	–
Rušení nočního klidu	Restaurační zařízení	6	9	5
	Hotelová zařízení	–	3	1
Gamblerství	Kasina	5	–	–
Vandalismus	Graffiti	–	1	–
	Mobiliář	–	–	1

Vzhledem k tomu, že počet stížností podaných na sociálně patologické jevy je dlouhodobě nízký a zejména situace bezdomovectví a užívání návykových látek se zdá na území MČ Praha 10 velmi dobře monitorována, nastavená opatření, která jsou zaměřena na spolupráci s poskytovateli sociálních a návazných služeb a s hl. m. Prahou, lze považovat za dostatečná.

Silnou stránkou je nízký počet stížností na sledované jevy. **Příležitostí** je prohlubovat spolupráci se všemi zainteresovanými institucemi.

Související informace

Referenční ID: 9.3.5 **Hodnocení:** 2 **Datum poslední aktualizace:** 29.8.2019 13:00 **Odborný garant:** Pavel Petřík **Politický garant:** Michal Kočí **Štítky:** » Hazardní hry – prostory, » Odstranění graffiti, » Požívání a zneužívání drog, » Sociálně patologické jevy, místní bezpečnost, kriminalita, » Stížnosti, připomínky a návrhy, **Indikátory:** 9.3.E Stížnosti obyvatel na sociálně nevhodné jevy, **Koncepční a strategické dokumenty:** » Pravidla pro vyřizování stížností, **Analytické dokumenty:** » Rozbor stížností za rok 2015, » Rozbor stížností za rok 2016, » Rozbor stížností za rok 2017, » Rozbor stížností za rok 2018, **Webové stránky a portály:** » Sociální a zdravotní portál, Sociální prevence rizikového chování, včetně prevence kriminality, **Zdroje:** » MČ Praha 10, Petřík Pavel, » MČ Praha 10, Kosmel Tomáš, Aktuální informace naleznete [zde](#)

Dobrovolnická činnost

Dobrovolnictví je oblast, které věnuje MČ Praha 10 dlouhodobě náležitou pozornost.

Dobrovolnická služba je definována zákonem č. 198/2002 Sb., o dobrovolnické službě a o změně některých zákonů, ve znění pozdějších předpisů. Dobrovolníci poskytují své služby potřebným, a to ve svém volném čase bez nároku na odměnu. MČ Praha 10 si velmi váží této užitečné a potřebné činnosti, proto se snaží dobrovolnickou činnost ocenit, a to jak volbou „Dobrovolníka roku“, tak i akcí „Poděkování dobrovolníkům za jejich činnost v sociální oblasti“.

Ve „Střednědobém plánu rozvoje a udržitelnosti sociálních a návazných služeb na území městské části Praha 10 na období 2017–2020“ je dobrovolnictví zakotveno v prioritě 6., a to opatřením „Podporovat zviditelňování dobrovolnictví a jeho rozvoj“.

MČ Praha 10 podporuje služby dobrovolníků, kteří pomáhají občanům Prahy 10. Nejvýznamnější podporou je poskytování dotací organizacím, které spolupracují s dobrovolníky. Dobrovolnictví je dlouhodobě prezentováno na sociálním a zdravotním portálu, v katalogu sociálních a návazných služeb a samozřejmě i na veletrhu sociálních a návazných služeb. Na sociálním a zdravotním portálu je dobrovolnictví věnovaná samostatná záložka, a to včetně organizací, které v oblasti dobrovolnictví poskytují své služby občanům Prahy 10.

Dobrovolník roku

MČ Praha 10 chce anketou „Dobrovolník roku“ vyjádřit svůj respekt k práci všech, kteří věnují svůj čas, energii, znalosti či dovednosti druhým spoluobčanům bez nároku na odměnu a ocenit podle svých možností každoročně několik dobrovolníků, jejichž činnost si v předchozím roce zasloužila nejvyššího uznání. Současně chce vyhlášovat s využitím ankety upozornit co nejširší veřejnost na to, že v případě dobrovolníků se nejedná o jednorázovou činnost, jako je např. náhodná pomoc někomu blízkému, nýbrž o činnost soustavnou a relativně dlouhodobou. Cílem akce je zlepšit povědomí co nejširší občanské veřejnosti o významu a hodnotách dobrovolnictví pro MČ Praha 10 a současně upevnit své vztahy s neziskovým sektorem.

Dobrovolník roku 2017

Počet nominovaných dobrovolníků: 11
Počet oceněných dobrovolníků: 10
Datum předání ocenění: 13. 12. 2017 (Vršovický zámeček)

Dobrovolník roku 2018

Počet nominovaných dobrovolníků: 9
Počet oceněných dobrovolníků: 9
Datum předání ocenění: 3. 12. 2018 (Vršovický zámeček)

Poděkování dobrovolníkům za jejich činnost v sociální oblasti

Podpora činnosti dobrovolníků v oblasti sociálních a návazných služeb je jedním z pilířů komunitního plánování sociálních a návazných služeb a v jeho rámci se také akce již několik let uskutečňuje v KD Barikádníků. Akci pořádá MČ Praha 10 od roku 2013 se záměrem ocenit dobrovolnickou činnost v sociální oblasti. Pro dobrovolníky jsou každoročně připraveny drobné dárky a doprovodný hudební program. Vzhledem k tomu, že v dobrovolnické činnosti působí lidé různého věku, je v rámci akce zajištěno pro dobrovolníky – rodiče i hlídání dětí ve výtvarném koutku.

Poděkování dobrovolníkům 2017

Počet zúčastněných dobrovolníků: 98
Počet zastoupených organizací: 17
Datum konání akce: 18. 9. 2017

Poděkování dobrovolníkům 2018

Počet zúčastněných dobrovolníků: 95
Počet zastoupených organizací: 13
Datum konání akce: 10. 9. 2018

V rámci MČ Praha 10 působí organizace zajišťující dobrovolnickou činnost občanům Prahy 10. Současně této problematice MČ Praha 10 zejména v rámci procesu komunitního plánování sociálních a návazných služeb věnuje velkou pozornost.

Silné stránky. MČ Praha 10 systematicky podporuje a zviditelňuje dobrovolnictví. **Příležitostí** je pokračovat ve stávající podpoře a spolupráce v hledání externích zdrojů mimo městskou část formou administrativní podpory.

Související informace

Referenční ID: 9.3.6 **Hodnocení:** 2 **Datum poslední aktualizace:** 28.8.2019 18:01 **Odborný garant:** Pavel Petřík **Politický garant:** Michal Kočí **Štítky:** » Dobrovolnictví, » Dobrovolnictví a dobrovolnické organizace, » Dotační programy, **Indikátory:** 9.3.F Dobrovolnictví, **Koncepční a strategické dokumenty:** » Střednědobý plán rozvoje a udržitelnosti sociálních a návazných služeb na území MČ Praha 10 na období 2017-2020, » Akční plán městské části Praha 10 na období 2019-2020 – prováděcí dokument ke Střednědobému plánu rozvoje a udržitelnosti sociálních a návazných služeb na území městské části Praha 10 na období 2017-2020, » Příloha střednědobého plánu rozvoje a udržitelnosti sociálních a návazných služeb na území městské části Praha 10 na období 2017-2020, » Akční plán městské části Praha 10 na rok 2015 – prováděcí dokument ke Střednědobému plánu rozvoje a udržitelnosti sociálních a návazných služeb na území městské části Praha 10 na období 2014-2016, **Analytické dokumenty:** » Vyhodnocení plnění priorit Střednědobého plánu rozvoje a udržitelnosti sociálních a návazných služeb na území městské části Praha 10 na období 2014-2016 za rok 2015, » Vyhodnocení plnění priorit Střednědobého plánu rozvoje a udržitelnosti sociálních a návazných služeb na území městské části Praha 10 na období 2017-2020 za období 2017-2018, **Zdroje:** » MČ Praha 10, Petřík Pavel, Aktuální informace naleznete [zde](#)

Bezpečnost a prevence kriminality

Vývoj trestné činnosti

Ve statistikách kriminality je území MČ Praha 10 rozděleno do tří teritorií:

- V **teritoriu Vršovice** došlo k meziročními poklesu zaznamenaných trestných činů o 85 (9,6 %). Zejména klesl počet krádeží.
- V **teritoriu Strašnice** došlo k meziročnímu poklesu zaznamenaných trestných činů o 51 (10,5 %).
- V **teritoriu Zahradní Město** došlo k poklesu zaznamenaných trestných činů o 27 (7,2 %).

Pozitivně lze hodnotit mírný pokles trestné činnosti ve všech teritoriích MČ Praha 10.

Problematika trestné činnosti je obsáhlý souhrn skutečností, které jsou legislativně ukotvené v zákonech a vyhláškách, vzhledem k tomu lze z pozice MČ Praha 10 obtížné cokoli měnit (**slabá stránka**), nicméně se o změny aktivně snaží v rámci připomínkování novel obecně závazných vyhlášek vydávaných hl. m. Prahou (**silná stránka, příležitost**).

Související informace

Referenční ID: 9.4.1 **Hodnocení:** 0 **Datum poslední aktualizace:** 27.8.2019 15:36 **Odborný garant:** Miloš Jurča **Politický garant:** Michal Kočí **Štítky:** » Monitorování bezpečnosti a ochrany zdraví, » Trestné činy, **Indikátory:** 9.4.A Kriminalita, **Zdroje:** » MČ Praha 10, Jurča Miloš, » MČ Praha 10, Jurča Miloš, Aktuální informace naleznete [zde](#)

Efektivní řešení přírodních katastrof a havárií

Je zpracován „Krizový plán MČ Praha 10“, který zpracovává Hasičský záchranný sbor hl. m. Prahy a schvaluje starosta městské části. Dále je zpracován „Povodňový plán MČ Praha 10“, který řeší oblast ochrany před povodněmi.

Na Úřadu MČ Praha 10 je zřízeno Oddělení bezpečnostního managementu, které řeší krizové řízení, havarijní plánování a obranné plánování.

Je zřízena Bezpečnostní rada a Krizový štáb MČ Praha 10, které jsou poradními a pracovními orgány starosty pro přípravu a řešení krizových situací. Dále je zřízena i Povodňová komise MČ Praha 10, která plní úkoly při ochraně před povodněmi.

Běžné mimořádné události (dopravní nehody, požáry, úniky nebezpečných látek a podobně) jsou řešeny příslušnými složkami „Integrovaného záchranného systému“.

Pracovníci oddělení bezpečnostního managementu a Rada MČ Praha 10 dostávají SMS zprávy od Operačního střediska Krizového štábu hl. m. Prahy ohledně nastalých mimořádných událostí na území MČ Praha 10 (v případě nutnosti jsou pracovníci městské části a členové Rady povoláni na místo).

MČ Praha 10 má pro nouzové ubytování osob zřízeny dva „krizové byty“ se základním vybavením (postele, stůl se židlemi, nádobí, koupelna, záchod, kuchyňská linka, vařič, mikrovlnná trouba). Městská část disponuje i materiálním vybavením pro řešení mimořádných událostí (povodňové pytle, násypky, vysoušeče, dodávkové automobily).

Silnou stránkou je existence „Krizového plánu MČ Praha 10“, „Povodňového plánu MČ Praha 10“ a existence Oddělení krizového managementu MČ Praha 10. **Příležitostí** do budoucna je zajistit výměnu jednoho z krizových bytu za byt bezbariérový vzhledem k možné potřebě zajištění ubytování také pro osoby tělesně postižené.

Související informace

Referenční ID: 9.4.2 **Hodnocení:** 1 **Datum poslední aktualizace:** 26.8.2019 18:32 **Odborný garant:** Miloš Jurča **Politický garant:** Michal Kočí **Štítky:** » [Krizové plánování](#), » [Krizové situace](#), **Indikátory:** 9.4.B [Krizové řízení obce](#), **Zdroje:** » [MČ Praha 10, Jurča Miloš](#), » [MČ Praha 10, Jurča Miloš](#), » [MČ Praha 10, Komise bezpečnostní \(KB\)](#), Aktuální informace naleznete [zde](#)

Míra obav obyvatel z kriminality

Pro odpovědné zodpovězení této otázky nemá MČ Praha 10 dostatek relevantních informací založených na sociologickém šetření. V minulosti proběhl sběr v rámci projektu „[Pocitová mapa](#)“ a byly získávány podněty od občanů a bylo tím zřejmé, kde se necítí bezpečně v noci a kde přes den. Dále obsahovala různé podněty a návrhy na zlepšení úklidu prostor, výskyt osob bez domova atd. Výstupy byly předány Policii ČR a Městské policii k přijetí vlastních opatření.

Kromě reálné kriminality pocit bezpečí značně ovlivňují další vlivy, například sdělovací prostředky, internet, sociální sítě atd. Dochází tak nárazově k možnému kolísání v této míře obav obyvatelstva z kriminality.

Veškeré relevantní informace a podněty jsou bezodkladně předávány jak Policii ČR tak Městské policii k provedení dalších vlastních opatření. Rovněž zdejší Oddělení bezpečnostního managementu v rámci institutu místního šetření, využívá místní a osobní znalosti pro omezování tohoto negativního chování.

MČ Praha 10 pracuje též s [mapou kriminality](#).

Silnou stránkou je pravdivé informování obyvatel cestou oficiálních informačních kanálů MČ Praha 10 a snaha o prevenci. **Příležitostí** je v rámci online dotazníkového šetření zjistit potřebná data k míře obav obyvatel z kriminality. **Hrozbou** se stávají falešné zprávy, všeobecné pomlouvání, rasová nesnášenlivost a radikalizace společnosti. V poslední době dochází na Praze 10 k nárůstu sprejersství a to často s rasově motivovaným podtextem.

Související informace

Referenční ID: 9.4.3 **Hodnocení:** 0 **Datum poslední aktualizace:** 26.8.2019 18:21 **Odborný garant:** Miloš Jurča **Politický garant:** Michal Kočí **Štítky:** » [Monitorování bezpečnosti a ochrany zdraví](#), » [Prevence a omezování kriminality](#), **Indikátory:** 9.4.C [Vnímání kriminality občany](#), **Analytické dokumenty:** » [Mapa kriminality](#), » [Pocitová mapa \(2019\)](#), **Zdroje:** » [MČ Praha 10, Jurča Miloš](#), **Podněty občanů:** 30, Aktuální informace naleznete [zde](#)

Řešení domácího násilí

Řešení této problematiky je primárně v gesci Policie ČR, která v rámci institutu tzv. vykázení může agresivní osobu vykázet z bytu, nebo zahájit trestní stíhání. Policie ČR spolupracuje s Odborem sociálním, a to hlavně v případech, kdy je postiženo násilím také dítě. Následně je situace řešena s Oddělením sociálně-právní ochrany dětí a práce s rodinou a využívá se Magistrátem hl. m. Prahy zřízeného intervenčního centra a dalších neziskových organizací. Některé případy také řeší Odbor občansko-správní, kde jsou na přestupkovém oddělení řešeny přestupky, jedná se o jednotlivé případy, které nenaplnily skutkovou podstatu trestného činu.

Silné stránky. MČ Praha 10 připravena řešit obtížné životní situace svých obyvatel a má zavedený funkční systém, jak v takových situacích postupovat. **Příležitostí** je zajistit v rámci primární prevence osvětové akce, aby k takovým situacím docházelo méně často.

Související informace

Referenční ID: 9.4.4 **Hodnocení:** 0 **Datum poslední aktualizace:** 29.8.2019 15:26 **Odborný garant:** Miloš Jurča **Politický garant:** Michal Kočí **Štítky:** » Domácí násilí, » Sociální problémy, **Indikátory:** 9.4.D Domácí násilí, **Zdroje:** » MČ Praha 10, Jurča Miloš, » MČ Praha 10, Chochoulová Anna, Aktuální informace naleznete [zde](#)

Preventivní akce v oblasti kriminality

Tuto oblast zajišťuje Policie ČR Krajské ředitelství hl. m. Prahy, oddělení prevence a Městská policie, a to hlavně na ZŠ a v domovech důchodců. Nicméně MČ Praha 10 uspořádala dne 9. 6. 2019 za účasti všech složek „Den IZS“. Prezentoval se tam také BESIP a Červený kříž. Akce byla zaměřena také na mládež, kdy byl prováděn nácvik bezpečné jízdy na kolech atd. Na Odboru sociálním (OSO) je řešena až sekundární prevence (např. děti, OSPOD) a terciální (kurátoři pro dospělé, navrátilci z výkonu trestu atd).

V minulosti byla pořádána „Senior akademie“.

V roce 2014 pořádán cyklus přednášek v rámci projektu „Bezpečná desítka“.

Za **slabou stránku** lze považovat, že MČ Praha 10 v současné době nepořádá preventivní akce proti kriminalitě. **Příležitostí** je zajistit v rámci primární prevence pořádání přednášek v gesci Odboru kultury a projektů a také se více zaměřit na problematiku tzv. „šmejdů“, kteří zneužívají zejména důvěřivosti starších lidí.

Související informace

Referenční ID: 9.4.5 **Hodnocení:** -1 **Datum poslední aktualizace:** 26.8.2019 17:56 **Odborný garant:** Miloš Jurča **Politický garant:** Michal Kočí **Štítky:** » Prevence a omezování kriminality, » Sociálně patologické jevy, místní bezpečnost, kriminalita, **Indikátory:** 9.4.E Prevence kriminality, **Zdroje:** » MČ Praha 10, Jurča Miloš, Aktuální informace naleznete [zde](#)

SWOT analýza za oblast sociálního prostředí

Silné stránky

1. funkční systém komunitního plánování sociálních služeb
2. dobře fungující spolupráce městské části a Úřadu práce
3. žádné sociálně vyloučené lokality na území MČ Praha 10
4. aktivity přispívající k aktivnímu stárnutí a ke slučování rodinného a pracovního života
5. postupné snižování bariérovosti veřejného prostoru a budov
6. odborná pomoc občanům čelícím předlužení a nabídka dočasného ubytování sociálně potřebným
7. relativně vysoká míra spokojenosti obyvatel městské části s kvalitou života
8. relativně nízká míra kriminality na území MČ Praha 10
9. funkční krizový management na úrovni městské části
10. systematická podpora dobrovolnictví
11. významné omezení počtu provozoven hazardu a omezení jejich provozní doby 10–22 hodin
12. zahájení investiční akce rekonstrukce polikliniky Malešice
13. příprava realizace nízkoprahového zařízení pro děti a mládež k Botiči
14. aktivní rodiny s dětmi na území MČ Praha 10
15. vysoký podíl vysokoškolsky vzdělaných lidí
16. rodiny se silným vztahem k území MČ Praha 10 – velká znalost prostředí
17. silné rodinné zázemí (min. 3 členné rodiny)
18. aktivity komunitních, rodinných či seniorských center/klubů a jejich podpora ze strany MČ Praha 10
19. podmínky pro volnočasové aktivity (Malešický park, Gutovka, Hamerský rybník)
20. zohledňování sociálních kritérií při rozdělování bytů
21. rekonstrukce polikliniky Malešice

Slabé stránky

1. chybějící sledovanost vývoj počtu sociálně potřebných domácností
2. nízká kapacita podpory rodin s dětmi s hendikepem a seniory (např. odlehčovací služby)
3. žádné akce zaměřené na primární prevenci kriminality
4. špatný stav nezanedbatelné části bytového fondu
5. neobsazenost bytů
6. nedostupné bydlení pro seniory a rodiny s dětmi
7. průměrné hodnocení podpory rodin ze strany MČ Praha 10
8. naplněná kapacita jeslí, mateřských školek a rodinných center
9. nedostatečné kulturní vyžití pro rodiny s dětmi (divadlo, koncerty, kino, kampaně)
10. poptávka po aktivitách pro rodiče s dětmi převyšuje nabídku
11. nebezpečné prostory v okolí metra Skalka a Strašnice (výskyt socio-patologických jevů, zanedbané veřejné prostranství)
12. graffiti (Zahradní město, Strašnice – Dětská a Černokostelecká)
13. pití alkoholu (Vršovice, Náměstí Sv. Čecha, Vinohrady, dětské hřiště v ul. Přípotoční)
14. výskyt bezdomovců a jejich chování (v okolí metra Skalka, Strašnická, Kubánské náměstí, V Korytech, v okolí OC Eden, Průběžná, ZŠ Švehlova, Malešický les, Jesenická, Gruzínská)
15. nedostatečné služby a kapacity městské policie (OC Cíl, metro Strašnická, Malešice, Skalka)

Příležitosti

1. zpracování „Koncepce rozvoje obecního bydlení“
2. revize „Zásad pronajímání bytů svěřených MČ Praha 10“
3. aplikace nových zásad pro rozdělení bytů na byty s tržní výší nájemného, v obecním zájmu a v režimu dostupného a sociálního bydlení
4. zohlednění sociálních kritérií při výběru nájemců

5. vytvoření „Koncepce rodinné politiky“
6. optimalizace registrovaných sociálních služeb s ohledem na možnosti finanční podpory (rozpočet Magistrátu hl. m. Prahy, fondy EU)
7. regulace hazardních her na území MČ Praha 10
8. vypracování veřejných map strážníků
9. navýšení četnosti policejních kontrol v lokalitách s vyšší mírou kriminality
10. využití sebraných dat z pocitových map k realizaci průzkumu zaměřeného na pocit bezpečí obyvatel
11. zvýšení informovanosti o službách dostupných na území MČ Praha 10 (např. rodiče již při vítání občánků)
12. zvýšení informovanosti o aktuálních bezpečnostních rizicích s důrazem na prevenci
13. podpora zájmu občanů o dění v obci skrze online i kontaktní participativní aktivity podpora rodinných center a navýšení kapacit jeslí a mateřských i základních škol na území MČ Praha 10
14. zavedení odlehčovacích služeb (pro rodiny s hendikepem, seniory, rodiče samoživitele)
15. zřízení bezbariérového krizového bytu
16. realizace nízkoprahového zařízení pro děti a mládež k Botiči
17. rekonstrukce objektu na křižení ulice U Vršovického nádraží a Rostovská
18. revitalizace prostor v okolí metra Skalka a Strašnická (pobytové plochy)

Hrozby

1. nutnost omezit rozsah poskytovaných služeb z finančních důvodů (zejména nedostatečné a nestabilní financování ze strany státu)
2. nedostatek prostředků na údržbu a regeneraci bytového fondu
3. omezené množství finančních prostředků MČ Praha 10 na podporu aktivit směřujících k podpoře rodin
4. podfinancování nestátních neziskových organizací poskytujících sociální služby
5. neochota místních organizací spolupracovat
6. zákonná opatření a jiné externí vlivy
7. Neudržitelná, nekoncepční a nepředvídatelná politika centrální vlády

Mezinárodní spolupráce měst a obcí

Podpora etického obchodu

MČ Praha 10 podporuje myšlenku etického obchodu nákupem Fair-Trade výrobků pro účely reprezentace (káva, čaj, cukr). Dárkové předměty v soutěžích a anketách pořádaných MČ Praha 10 jsou vyrobeny mj. v chráněné dílně či v sociálním podniku ENVIRA o. p. s. Realizace farmářských trhů na území městské části. Trhy probíhají již několikátý rok vždy třikrát v týdnu. Jde o podporu drobných farmářů a podnikatelů. V letošním roce byl zvolen nový koncept farmářských trhů.

Základní školy zřizované městskou částí se věnují otázce etického obchodu v rámci výuky, např. v hodinách předmětu „Společenské vědy“. MŠ Benešovská: etický obchod bude jedním z témat při podzimní účasti školy na projektu Inner Peace Day – Den vnitřního míru. V MŠ Benešovská je rozvojová spolupráce podporována projekty e-Twinning; projekt Duhové povídání, do kterého se zapojilo pět škol po celé Evropě, získal Národní cenu Label. ZŠ Eden spolupracuje s UNICEF: každoroční zakoupení panenek UNICEF všemi třídami, které zajistí očkování několika dětem proti smrtelným nemocem.

Silné stránky. Městská část podporuje myšlenku „etického obchodu“ v rámci základního vzdělávání, realizací farmářských trhů, nákupem Fair-Trade výrobků a výrobků chráněných dílen. **Příležitostí** je zvyšování povědomí o principech etického obchodu skrze osvětové akce konané v rámci místní Agendy 21 a v podpoře těchto aktivit v provozech městské části – bufet radnice, farmářské tržiště, jídelna Malešice, areál Gutovka apod.

Související informace

Referenční ID: 10.1.1 **Hodnocení:** 0 **Datum poslední aktualizace:** 29.8.2019 15:18 **Odborný garant:** [Zdeňka Janků](#) **Politický garant:** [Renata Chmelová](#) **Štítky:** » [fairtrade a podpora lokálních výrobků](#), » [Fairtrade, ap.](#), » [Rozvojová spolupráce a rozvojová pomoc](#), **Indikátory:** 10.1.A Etický obchod, **Zdroje:** » [MČ Praha 10, Janků Zdeňka](#), Aktuální informace naleznete [zde](#)

Zahraniční rozvojová spolupráce

Systematicky se rozvojovou spoluprací MČ Praha 10 nezabývá.

Partnerskými městy městské části jsou města ze členských zemí EU: Ballerup (Dánsko), Jasło (Polsko), Nyíregyháza (Maďarsko), Prešov (Slovensko).

Partnerské vztahy mezi Prešovem a Prahou 10 se datují již od roku 1992 a v průběhu těchto let došlo k nejrůznějším kontaktům. V posledních čtyřech letech se nejvíce rozvíjejí styky mezi základními a středními školami formou aktivní účasti na sportovních akcích, mezinárodních fotbalových a volejbalových turnajích.

V koncepci rozvoje města Nyíregyháza, která je východním centrem Maďarska, je i budování partnerských vztahů mezi různými městy. Městská část Praha 10 právě prostřednictvím sportovních aktivit našich škol navázala kontakt s vedením radnice v Nyíregyháze, které projevilo zájem o bližší spolupráci a výměnu zkušeností mezi našimi městy.

Začátek mezinárodní spolupráce mezi městskou částí Praha 10 a dánským městem Ballerup se datuje do roku 1992. Za tu dobu se uskutečnila celá dlouhá řada vzájemných návštěv a akcí, díky kterým mají občané obou měst výbornou možnost se vzájemně poznávat. V roce 1999 bylo na radnici městské části Prahy 10 otevřeno Koordinační centrum Ballerup – Praha 10 a od té doby se počet akcí trvale rozšiřuje. Tyto partnerské kontakty se svým mimořádným rozsahem vymykají běžným vztahům a rozhodně nikdy nebyly

formalitou. I proto bylo letos Dánsko zastoupeno Ballerupským školním orchestrem na slavnostním koncertu ke vstupu České republiky do Evropské unie.

Smlouva o spolupráci mezi městskou částí Praha 10 a městem Jaslo byla podepsána 12. 5. 2008 v Praze 10.

Některé školy mají navázanou spolupráci v rámci e-Twinningu, projektu Erasmus, Šablon apod. se zahraničními školami (ne rozvojovými). Naše školy jsou navštěvovány delegacemi ze zahraničí – pod záštitou organizace OMEP apod.

V jedné ze škol je realizován projekt Rodiče dětem – přednášková činnost o životě v jiných zemích ze strany cizinců, kteří se do ČR přistěhovali. Některé školy se zapojují do sbírek Fond Sidus. MČ Praha 10 pravidelně 10. března vyvěšuje vlajku Tibetu, čímž vyjadřuje svou podporu a připomíná výročí povstání Tibeťanů proti čínské okupaci v roce 1959.

I přes mezinárodní spolupráci MČ Praha 10 s vybranými městy členských zemí EU a projekty přeshraniční spolupráce v rámci škol (**silné stránky**) se městská část rozvojovou spoluprací nezabývá (**slabá stránka**). **Příležitostí** je navázat partnerství s municipalitou v některé z tzv. rozvojových zemí, ale i s městským obvodem v některém evropském městě s pokročilým přístupem k udržitelnému rozvoji a globální odpovědnosti. **Hrozbu** představuje ztráta zájmu o spolupráci jakéhokoli druhu s obnovou politické reprezentace v příštím volebním období a ztráta kontinuity za účelem podpory udržitelného rozvoje.

Související informace

Referenční ID: 10.1.2 **Hodnocení:** -1 **Datum poslední aktualizace:** 29.8.2019 15:17 **Odborný garant:** Zdeňka Janků **Politický garant:** Renata Chmelová **Štítky:** » [Občanská a lidská práva](#), » [Partnerství měst](#), » [Rozvojová spolupráce a rozvojová pomoc](#), **Indikátory:** 10.1.B Globální partnerství, **Webové stránky a portály:** » [Partnerská města MČ Praha 10](#), **Zdroje:** » [MČ Praha 10](#), [Janků Zdeňka](#), [Aktuální informace naleznete zde](#)

Partnerská obec v rozvojových zemích

MČ Praha 10 nemá navázanou spolupráci s partnerskými městy v rozvojovém světě. Má však vytvořené partnerství v rámci zemí EU. Mezi partnerská města MČ Praha 10 patří: Prešov (Slovensko), Nyíregyháza (Maďarsko), Jaslo (Polsko).

Přestože nemá MČ Praha 10 partnerské město v tzv. rozvojovém světě (**slabá stránka**), vytvořila partnerství s městy vybraných zemí EU (**silná stránka**). **Příležitost** tkví v rozšíření svého působení i v rámci „rozvojových zemí“ a využití partnerství skrze vzdělávací a osvětové programy a zapojení místních škol. **Hrozbu** představuje případná neochota politických reprezentací se problematikou zabývat či snaha zabývat se pouze lokální tematikou bez souvislostí či uvědomění si širšího dopadu.

Související informace

Referenční ID: 10.1.3 **Hodnocení:** -2 **Datum poslední aktualizace:** 29.8.2019 15:14 **Odborný garant:** Zdeňka Janků **Politický garant:** Renata Chmelová **Štítky:** » [Partnerství měst](#), » [Rozvojová spolupráce a rozvojová pomoc](#), » [Spolupráce](#), **Indikátory:** 10.1.C Partnerské město v rozvojovém světě, **Zdroje:** » [MČ Praha 10](#), [Janků Zdeňka](#), » [MČ Praha 10](#), [Janků Zdeňka](#), [Aktuální informace naleznete zde](#)

Humanitární projekty

MČ Praha 10 nemá v rozpočtu alokovány finanční prostředky na humanitární a rozvojovou spolupráci v tzv. rozvojových zemích.

Slabou stránku představuje nulová finanční účast MČ Praha 10 na projektech humanitární pomoci či rozvojové spolupráce v tzv. rozvojových zemích. **Příležitost** tkví v rozšíření svého působení v dalších mezinárodních organizacích zabývajících se především udržitelným rozvojem a vyčlenění části rozpočtu na pomoc přesahující hranice městské části, případně jako součást vzdělávacích a osvětových programů pro školy. **Hrozbu** představuje případná neochota politických reprezentací se problematikou zabývat či snaha zabývat se pouze lokální tematikou bez souvislostí či uvědomění si širšího dopadu.

Související informace

Referenční ID: 10.1.4 **Hodnocení:** -2 **Datum poslední aktualizace:** 21.8.2019 18:35 **Odborný garant:** Zdeňka Janků **Politický garant:** Renata Chmelová **Štítky:** » [Rozpočty, výdaje a výkonnost](#), » [Rozvojová spolupráce a rozvojová pomoc](#), » [Řízení rozpočtu](#), **Indikátory:** 10.1.D Příspěvek na humanitární nebo rozvojovou pomoc, **Zdroje:** » [MČ Praha 10](#), [Janků Zdeňka](#), Aktuální informace naleznete [zde](#)

Členství v mezinárodní organizaci pro udržitelný rozvoj

MČ Praha 10 je členem Národní sítě Zdravých měst ČR, která je součástí programu Zdravé město pod Světovou zdravotnickou organizací.

Silnou stránku představuje účast MČ Praha 10 alespoň v jedné organizaci, která je součástí programu pod Světovou zdravotnickou organizací. **Příležitost** tkví v rozšíření svého působení v dalších mezinárodních organizacích zabývajících se především udržitelným rozvojem. **Hrozbu** představuje případná neochota politických reprezentací se problematikou zabývat či snaha zabývat se pouze lokální tematikou bez souvislostí či uvědomění si širšího dopadu.

Související informace

Referenční ID: 10.1.5 **Hodnocení:** -1 **Datum poslední aktualizace:** 29.8.2019 12:11 **Odborný garant:** Zdeňka Janků **Politický garant:** Renata Chmelová **Štítky:** » [Instituce EU](#), » [Spolupráce](#), » [Udržitelný rozvoj](#), **Indikátory:** 10.1.E Zastoupení městské části v mezinárodní organizaci zabývajících se udržitelným rozvojem, **Zdroje:** » [MČ Praha 10](#), [Janků Zdeňka](#), Aktuální informace naleznete [zde](#)

Zvyšování povědomí o globálních souvislostech

Osvěta v oblasti klimatických změn

Na MČ Praha 10 dosud neproběhly žádné akce, které by se daly charakterizovat explicitně jako osvětové akce zaměřené na oblast změny klimatu.

Slabou stránku představuje nulová aktivita ve věci osvěty v oblasti změny klimatu. **Příležitostí** je především spolupráce s nevládním neziskovým sektorem, který se dlouhodobě na téma změny klimatu zaměřuje, dále též spolupráce se školami a jinými vzdělávacími zařízeními zřizovanými MČ Praha 10 a samozřejmě aktivní zapojení Oddělení strategického rozvoje a participace a Odboru školství

MČ Praha 10. Trvalá **hrozba** tkví především v netečnosti vůči vlastnímu tématu změny klimatu na různých stranách, které by se měly na osvětě podílet, a to včetně samotné veřejnosti.

Související informace

Referenční ID: 10.2.1 **Hodnocení:** -2 **Datum poslední aktualizace:** 21.8.2019 18:24 **Odborný garant:** Martin Bahenský **Politický garant:** Jana Komrsková **Štítky:** » [Environmentální vzdělávání a osvěta \(informace, programy, akce a kampaně\)](#), » [Klima a počasí](#), » [Klimatická změna](#), » [Udržitelnost životního prostředí](#), » [Udržitelný rozvoj](#), » [Výchova a osvěta k udržitelnému rozvoji](#), **Indikátory:** 10.2.A Osvětové akce v oblasti změny klimatu, **Webové stránky a portály:** » [Portál životního prostředí Praha – ochrana klimatu](#), **Zdroje:** » [MČ Praha 10, Bahenský Martin](#), » [MČ Praha 10, Bahenský Martin](#), » [MČ Praha 10, Kaštovský Roman](#), » [MČ Praha 10, Maršálek Milan](#), » [MČ Praha 10, Komrsková Jana](#), » [HMP, Holý Petr](#), Aktuální informace naleznete [zde](#)

Spolupráce s NNO v oblasti ekologické výchovy

Na MČ Praha 10 v současnosti neexistuje systematická spolupráce se Střediskem ekologické výchovy nebo jinou nevládní organizací v oblasti environmentální výchovy a Globálního rozvojového vzdělávání. Nahodile však dochází k zapojení eko-osvětových prvků (Lesy hl. m. Prahy, Ekodomov, z.s.) do programu Dne Země, který MČ Praha 10 spolupořádá s neziskovým sektorem na katastrálním území Malešice, eventuálně i na farmářských trzích na Kubánské náměstí. Tato spolupráce však probíhá pouze na základě jednorázových objednávek, nikoliv tedy prostřednictvím dlouhodobé a systematizované spolupráce. Zároveň také v minulosti proběhlo jednorázové školení učitelů základních škol ve středisku ekologické výchovy Toulcův dvůr, z.s. na téma hospodaření s vodou.

Byť v současnosti neexistuje systematická spolupráce městské části se Střediskem ekologické výchovy nebo jinou nevládní organizací v oblasti environmentální výchovy a Globálního rozvojového vzdělávání (**slabá stránka**), nahodile dochází k propojení osvětových aktivit v této oblasti s Dnem Země či farmářskými trhy (**silná stránka**). **Příležitostí** je navázat systematickou a dlouhodobou spolupráci se Střediskem ekologické výchovy nebo jinou nevládní organizací v oblasti environmentální výchovy a Globálního rozvojového vzdělávání a poskytovat jako veřejná instituce environmentální osvětu a udržitelný rozvoj všem socio-demografickým skupinám obyvatel MČ Praha 10. V rámci klimatického závazku hl. m. Prahy bude otevřeno několik nových dotačních programů Magistrátu hl. m. Prahy, které budou velkou příležitostí také pro městské části k zavádění adaptačních a mitigačních opatření v souvislosti s globální i lokální změnou klimatu. **Hrozbu** představuje trvajících nespolečných (a neochota k ní různých stran), a to nejen s nevládním neziskovým sektorem, ale též například v rámci jednotlivých odborů městské části či v širším měřítku hl. m. Prahy.

Související informace

Referenční ID: 10.2.2 **Hodnocení:** -1 **Datum poslední aktualizace:** 21.8.2019 18:14 **Odborný garant:** Martin Bahenský **Politický garant:** Jana Komrsková **Štítky:** » [Environmentální vzdělávání a osvěta \(informace, programy, akce a kampaně\)](#), » [Výchova a osvěta k udržitelnému rozvoji](#), » [Neziskové organizace](#), **Indikátory:** 10.2.B Spolupráce se Střediskem ekologické výchovy nebo jinou organizací v oblasti environmentálního a globálního vzdělávání, **Zdroje:** » [MČ Praha 10, Bahenský Martin](#), » [MČ Praha 10, Bahenský Martin](#), » [MČ Praha 10, Kaštovský Roman](#), » [MČ Praha 10, Vinterová Jana](#), » [MČ Praha 10, Maršálek Milan](#), » [MČ Praha 10, Komrsková Jana](#), » [HMP, Holý Petr](#), Aktuální informace naleznete [zde](#)

Přístup města ke zmírnění klimatických změn

Měření ekologické stopy

Ekologická stopa a biokapacita města jsou komplexními ukazateli environmentální udržitelnosti města. Ekologická stopa města převádí zdroje (např. elektrický proud, zemní plyn, benzín, stavební materiál, potraviny, dřevo) spotřebované obyvateli a institucemi sídlícími ve městě na odpovídající bioproduktivní plochy. Porovnává je se zdroji, které má město k dispozici – s jeho biokapacitou.

MČ Praha 10 nemá vypočítanou ekologickou stopu pro celé území a ani pro jednotlivé objekty v majetku městské části.

Ekologická stopa hl. m. Prahy jako celku byla spočítána pouze jednou v roce 2010. Hodnota činila 5,08 gha na obyvatele. Ekologická stopa České republiky činila v roce 2005 5,47 gha/obyvatele.

Slabé stránky. MČ Praha 10 nemá vypočítanou ekologickou stopu pro celé město, a to ani pro vlastní jednotlivé objekty. **Příležitostí** je tedy pravidelné sledování ekologické stopy a s ní spojená osvěta na území městské části jakožto jednoho z ukazatelů pro další plánovaný rozvoj. Je možné zavést pilotní studii u některé z příspěvkových organizací, např. škol, které jsou zapojeny v programu Ekoškola. **Hrozbu** představuje nevnímaný význam ekologické stopy v rámci udržitelného rozvoje i globální odpovědnosti.

Související informace

Referenční ID: 10.3.1 **Hodnocení:** -2 **Datum poslední aktualizace:** 21.8.2019 17:55 **Odborný garant:** [Martin Pecánek](#) **Politický garant:** [Jana Komrsková](#) **Štítky:** » [Analýza dat](#), » [Měření výkonu](#), » [Udržitelný rozvoj](#), » [Ekologická stopa](#), **Indikátory:** 10.3.A [Orientační ekologická stopa](#), **Zdroje:** » [MČ Praha 10](#), [Pecánek Martin](#), Aktuální informace naleznete [zde](#)

Příklady dobré praxe pro udržitelný rozvoj

Konkrétní projekty a aktivity na podporu udržitelného rozvoje:

- zapojení MČ Praha 10 do kampaně MŽP „Dost bylo plastu“ – schválení proběhne v nejbližších dnech,
- celkově snaha o snížování produkce odpadů na území Prahy 10,
- podpora zahradničení a vznik komunitních zahrad,
- další podpora pěší chůze a cyklo dopravy,
- rozvoj solárních technologií na území MČ Praha 10 – lampy, lavičky, koše,
- podpora elektromobility (nebo pohonu na CNG) – vozový park radnice a podpora rozšiřování nabíjecích míst,
- realizace úprav pro zadržování vody v městských plochách zeleně a podpora podobných aktivit (vsakovací nádrže, retence),
- realizace aktivit na podporu městské biodiverzity – výsev lučních porostů, omezení seče na vybraných plochách,
- pokračování v úpravách objektů městské části z pohledu omezení jejich energetické náročnosti,
- pokračování výsadeb nových stromů, a to zejména snaha o rozšíření uličních stromořadí, přestože se většinou jedná o plochy ve správě hl. m. Prahy a jeho organizací,
- rozšiřování drobných vodních prvků – pítka, mlhoviště aj.

Další dlouhodobě realizované činnosti:

- stálá podpora rozvoje třídění odpadu na území MČ Praha 10. Aktivní přístup městské části při zajištění dostatečné dostupnosti prostor a míst pro oddělené odkládání odpadu, tedy vznik nových separačních stanovišť, navyšování kapacity stávajících sběrných nádob tam, kde je to potřeba a zabezpečování nádob i na další odpadové komodity, např. kovové obaly, rostlinné oleje či použitý textil. Je však nutné podotknout, že systém sběru a svozu komunálního odpadu na území města

zajišťuje Magistrát hl. m. Prahy a jednotlivé městské části jsou v pozici žadatele o nové sběrné nádoby či úpravy stávajících separačních stanovišť,

- podpora aktivit směřujících k předcházení vzniku odpadu, např. kompostování (domácí i komunitní) na území MČ Praha 10 nebo omezování vzniku plastových obalů na akcích a v budově úřadu, a obecně snižování množství produkovaných odpadů,
- podpora projektů proti plýtvání potravinami (např. již realizovaná osvětová akce dne 27. 4. 2019),
- realizace aktivit na podporu městské biodiverzity – instalace hmyzích hotelů,
- podpora a realizace osvětových akcí pro obyvatele MČ Praha 10 (např. dne 27. 4. 2019 proběhl Den Země nebo dne 6. 4. 2019 úklidová akce Společně uklidíme Prahu 10) a ve školách městské části,
- instalace solárních panelů na objekty a též jejich zateplování,
- zpracování pasportu energetických úspor pro školy a školky a zpracování plánu rekonstrukcí s cílem snižování provozních nákladů budov.

Silnou stránku MČ Praha 10 představuje uskutečňování záměrů v rovině osvěty i realizace s dlouhodobým i krátkodobým dopadem, jejichž společným cílem je podpora udržitelného rozvoje. Z výčtu projektů je však patrná jistá nahodilost nikoli záměr vycházející z komplexní strategie a akčního plánu (**slabá stránka**). Z tohoto důvodu je jednou z hlavních **příležitostí**, kromě spolupráce se sousedními městskými částmi a hl. m. Prahou, vypracování strategického plánu a návazná realizace dílčích sledovaných a vyhodnocovaných kroků. **Hrozbou** je však ztráta zájmu o téma s obnovou politické reprezentace v příštím volebním období a ztráta kontinuity za účelem podpory udržitelného rozvoje.

Související informace

Referenční ID: 10.3.2 **Hodnocení:** 0 **Datum poslední aktualizace:** 29.8.2019 12:12 **Odborný garant:** [Martin Pecánek](#) **Politický garant:** [Renata Chmelová](#) **Štítky:** » [Environmentální vzdělávání a osvěta \(informace, programy, akce a kampaně\)](#), » [Udržitelný rozvoj](#), » [Příklady dobré praxe](#), **Indikátory:** 10.3.B [Příklady dobré praxe \(v oblasti ochrany klimatu\)](#), **Zdroje:** » [MČ Praha 10, Pecánek Martin](#), » [MČ Praha 10, Pecánek Martin](#), Aktuální informace naleznete [zde](#)

Měření emisí CO₂

MČ Praha 10 nerealizuje měření ani výpočet emisí CO₂.

Problematika kvality ovzduší a množství výskytu a produkce skleníkových plynů je řešena v rámci hl. m. Prahy. V období mezi roky 2001 a 2017 emise oscilují v rozmezí 7,3 až 9,2 mil. t CO₂ ekv. Po přepočtu na obyvatele se emise pohybují na úrovni přibližně 5,9 až 7,4 t CO₂ ekv. V roce 2017 byly emise 6,47 t CO₂ ekv. na obyvatele. Pokles emisí pozorovatelný mezi lety 2010 až 2014 se zastavil a v letech 2015 i 2016 došlo k nárůstu emisí, který se nakonec v roce 2017 zastavil. Největším podílem v roce 2017 přispěly emise z výroby elektřiny (37 %), dále emise z dopravy (26 %), ze spalování zemního plynu (23 %) a z výroby dálkově dodávaného tepla (9 %). Nejvýznamnější vliv má pokles emisí z výroby elektřiny spotřebované v Praze.

Tab. 47 Měrné emise skleníkových plynů na území hl. m. Prahy [t CO₂ ekv. / obyvatel]
(zdroj: Praha – Životní prostředí 2017)

Zdroj emise skleníkových plynů	2001	2005	2010	2014	2015	2016	2017*
Zemní plyn	1,74	1,62	1,85	1,37	1,38	1,49	1,50
Tuhá paliva	0,62	0,54	0,53	0,36	0,44	0,36	0,34
Kapalná paliva	0,05	0,02	0,01	0,00	0,00	0,00	0,00
Biomasa	0,00	0,00	0,00	0,00	0,00	0,00	0,00
Emise z výroby							

Zdroj emise skleníkových plynů	2001	2005	2010	2014	2015	2016	2017*
externí elektřiny	2,23	2,48	2,47	2,06	2,41	2,66	2,41
Emise z výroby externího tepla	0,75	0,90	0,92	0,50	0,55	0,57	0,56
Doprava	1,21	1,48	1,58	1,57	1,61	1,66	1,66
Celkem	6,61	7,04	7,37	5,86	6,40	6,74	6,47

*) předběžné údaje

Vedení hlavního města přijalo závazek, že do roku 2030 sníží emise CO₂ na území metropole o 45 %. Do roku 2050 má být město bezuhlíkové. Plán konkrétních opatření by měl být hotov do září 2020.

Magistrát připravuje například výstavbu bioplynové stanice, podporu elektromobility, zavedení mýta pro vjezd do centra, lepší zpracování a energetické využití odpadu nebo lepší využití energie v budovách.

V průběhu května 2019 byl na odbory životního prostředí všech 57 městských částí rozeslán dotazník, týkající se aktuální potřeby řešení adaptačních opatření na změnu klimatu.

hl. m. Praha zvažuje v rámci připravovaného Implementačního plánu k Adaptační strategii hl. m. Prahy na roky 2020–2024 dotační titul motivující městské části zapojit se do podpory plánů Adaptační strategie.

ČR se aktuálně nachází na 18. místě v produkci tun CO₂ na jednoho obyvatele a hodnota činí 10,2. Čtyři největší znečišťovatelé jsou zodpovědní za polovinu veškerého objemu skleníkových plynů. A první patnáctka pak za tři čtvrtiny celkových světových emisí CO₂.

V dopravě vzniká téměř 30 % všech emisí oxidu uhličitého v EU, přičemž ta silniční se na nich podílí ze 72 %. Unie si proto nastavila cíl omezit produkci CO₂ v dopravě do roku 2050 o 60 % (vůči úrovni emisí v roce 1990). Je to důležitá součást snahy snížit emise skleníkových plynů.

Emisní limity pro nová osobní auta mají klesnout o 37,5 % a u dodávek o 31 % do roku 2030. Dne 18. dubna schválili poslanci také návrh na snížení emisí CO₂ z nových nákladních vozidel o 30% do roku 2030 ve srovnání s emisními úrovněmi roku 2019.

Slabá stránka. MČ Praha 10 nerealizuje měření ani výpočet emisí CO₂. **Příležitostí** je zpracovat analýzu a uhlíkovou stopu alespoň pro zařízení v majetku města a využít nově vzniklou pozici energetického manažera pro realizaci energetických úspor, nastavení podmínek pro pravidelné měření a vyhodnocování tohoto parametru v budoucnosti. **Hrozbu** představuje případná neochota politických reprezentací se problematikou zabývat a zájem pouze o lokální témata bez souvislostí.

Související informace

Referenční ID: 10.3.3 **Hodnocení:** 0 **Datum poslední aktualizace:** 29.8.2019 13:30 **Odborný garant:** [Martin Pecánek](#) **Politický garant:** [Jana Komrsková](#) **Štítky:** » [Udržitelnost životního prostředí](#), » [Ekologická stopa](#), » [Uhlíková stopa](#), **Indikátory:** 10.3.C Emise CO₂ a energetický management, **Analytické dokumenty:** » [Praha – Životní prostředí 2017 – příloha B1 – Ovzduší](#), **Zdroje:** » [MČ Praha 10](#), [Pecánek Martin](#), Aktuální informace naleznete [zde](#)

Energetická koncepce MČ

Energetická koncepce MČ Praha 10 neexistuje. Městská část realizovala energetická opatření pouze na úrovni jednotlivých budov ve svém vlastnictví.

MČ Praha 10 průběžně uskutečňuje zateplení fasád, střech a výměnu otvorových prvků bytových domů, budov mateřských a základních škol a zajišťuje komplexní služby zahrnující modernizaci bytů a nebytových prostor. V parcích, na veřejných prostranstvích a v areálech základních škol obnovuje dětská a sportovní hřiště. MČ Praha 10 vybuďovala a provozuje jedinečný areál volnočasových aktivit, areál Gutovka.

Téměř v každé budově mateřské a základní školy Prahy 10 a veřejných budovách bylo provedeno úplné, popř. částečné zateplení a výměna oken.

V období roku 2010–2015 byly podpořeny z Operačního programu Životní prostředí investiční projekty týkající se snížení energetické náročnosti budov 8 mateřských škol Prahy 10, dále byly vybudovány fotovoltaické a solární systémy, a to v jedné základní škole, ve čtyřech budovách mateřských škol a ve třech domech pečujících o seniory. Z programu Státního fondu životního prostředí ČR Zelená úsporám byly podpořeny projekty úspor energie v 19 bytových domech.

Z Operačního programu Životní prostředí byl v roce 2018 a 2019 rekonstruován a zateplen objekt kulturního domu na Zahradním Městě, v roce 2018 byla zahájena rekonstrukce pláště budovy Polikliniky Malešice.

Pozici energetického manažera městská část zřídila teprve v létě 2019 a doposud nemá nastaveny procesy vedoucí k prosazování nezbytných opatření pro další úroveň energetických úspor na provozu budov v majetku městské části.

Přestože energetická koncepce na území MČ Praha 10 neexistuje (**slabá stránka**), městská část realizuje alespoň na budovách ve svém vlastnictví základní opatření vedoucí ke snížení energetické náročnosti budov (**silná stránka**). **Příležitostí** je plánované zřízení pozice energetického manažera na Úřadu MČ Praha 10 a zpracování energetické koncepce pro celé území městské části včetně akčního plánu zahrnujícího nastavení procesů vedoucích k prosazování nezbytných opatření pro další úroveň energetických úspor.

Související informace

Referenční ID: 10.3.4 **Hodnocení:** -1 **Datum poslední aktualizace:** 21.8.2019 17:10 **Odborný garant:** Martin Pecánek **Politický garant:** Petr Beneš **Štítky:** » Energetické úspory, využívání obnovitelných zdrojů, » Strategie, plány a politiky, » Úspora energie, » Energetický manažer, **Zdroje:** » MČ Praha 10, Pecánek Martin, » MČ Praha 10, Doležal Jiří, Aktuální informace naleznete [zde](#)

SWOT analýza

SWOT analýza za oblast globální zodpovědnosti

Silné stránky

1. partnerská města z členských zemí EU
2. mezinárodní spolupráce škol (e-Twinning, Erasmus, Šablony apod.)
3. školy navštěvovány delegacemi ze zahraničí – pod záštitou organizace OMEP (Světová organizace pro předškolní výchovu)
4. zapojení městské části do kampaně MŽP „Dost bylo plastu“
5. stálá podpora rozvoje třídění odpadu na území městské části
6. zajištění dostupnosti prostor a míst pro třídění odpadu
7. navyšování kapacity stávajících sběrných nádob
8. zabezpečování nádob na další odpadové komodity, např. kovové obaly, rostlinné oleje či použitý textil
9. opatření ke snížení energetických nákladů u budov ve vlastnictví městské části
10. členství v asociaci Národní síť Zdravých měst ČR

Slabé stránky

1. chybějící agenda pro rozvojovou spolupráci
2. chybějící finanční prostředky na humanitární a rozvojovou spolupráci v tzv. rozvojových zemích
3. chybějící zastoupení městské části v mezinárodní organizaci zabývající se udržitelným rozvojem
4. chybějící osvětové akce ve věci změny klimatu

5. nevyhodnocování ekologické stopy na území městské části ani pro jednotlivé objekty v jejím majetku
6. chybějící měření a výpočet emisí CO₂ pro zařízení v majetku městské části
7. chybějící energetická koncepce městské části

Příležitosti

1. zvyšování povědomí o principech etického obchodu (místní Agenda 21)
2. navázání partnerství s municipalitou v některé z tzv. rozvojových zemí
3. zřízení pozice energetického manažera na Úřadu MČ Praha 10
4. osvěta v oblasti klimatických změn a možností adaptace na tyto změny
5. spolupráce se Střediskem ekologické výchovy nebo jinou nevládní organizací v oblasti environmentální výchovy a globálního rozvojového vzdělávání
6. poskytování environmentální osvěty a udržitelného rozvoje všem socio-demografickým skupinám
7. rozšiřovat a rozvíjet spolupráci se Střediskem ekologické výchovy nebo jinou nevládní organizací v oblasti environmentální výchovy a globálního rozvojového vzdělávání

Hrozby

1. případná neochota politických reprezentací se problematikou globální zodpovědnosti zabývat
2. negativní vnímání veřejností a očekávání řešit pouze lokální témata

Prostorové a funkční uspořádání území

Omezování dopravní zátěže generované novou výstavbou

Snahou MČ Praha 10 je při umísťování nových staveb dopravní zátěž minimalizovat. S ohledem na to, že umístění novostaveb musí být v souladu s platným ÚP SÚ HMP, je zajištěna jednak funkční různorodost území, ale zejména v kontextu dopravy jsou funkční plochy generující zvýšenou dopravní zátěž umístěny při významných dopravních tepnách nadmístního významu. Z toho vyplývá, že významnou možností, kdy MČ Praha 10 může ovlivňovat případnou dopravní zátěž na okolí, je při projednávání změn ÚP SÚ HMP. V procesu pořizování změn ÚP SÚ HMP je městská část vždy aktivním účastníkem. Nedostatkem může být časově náročný proces projednání změn ÚP SÚ HMP.

Další možností městské části je ovlivňovat podobu návrhu nového územního plánu – Metropolitního plánu. V rámci prvního kola připomínkování Metropolitního plánu podala MČ Praha 10 více než 50 jednotlivých připomínek k jeho návrhu. Zde je významnou hrozbou nezpracování připomínek MČ Praha 10 do návrhu Metropolitního plánu.

Na území MČ Praha 10 se dále nachází několik významných ploch s rozvojovým potenciálem (např. VRÚ Bohdalec-Slatiny, brownfield Strašnice, Malešická průmyslová oblast apod.). Cílem MČ Praha 10 je jejich celková koncepční proměna vycházející ideově ze zpracovaných urbanistických studií. V roce 2017 MČ Praha 10 dokončila zpracování Urbanistické studie Bohdalec-Slatiny-brownfield Strašnice. V letošním roce 2019 se uvedená studie na základě požadavku na snížení kapacity dotčeného území vycházející z návrhu Metropolitního plánu upravuje a v rámci jejího dopracování je kladen velký důraz na zpracování dopravní studie celé lokality.

MČ Praha 10 též podporuje alternativní druhy individuální dopravy, a to nejen v kontextu samotné městské části, ale i z hlediska celoměstského. Z tohoto důvodu je k dispozici zpracovaný Generel cyklistické dopravy Prahy 10, aktualizovaný v roce 2014, jehož hlavním cílem je stanovení základních principů a systému pro řešení cyklistické dopravy a rekreace na území MČ Praha 10.

V neposlední řadě je vhodné uvést i snahu MČ Praha 10 o koncepční přístup k řešení dopravy v klidu v podobě dokumentů: „Analýza dopravy v klidu“, „Koncepte parkování“ atd.

Silnou stránkou je snaha MČ Praha 10 dopravní zátěž minimalizovat či plochy náročné na dopravu umísťovat ke komunikacím nadmístního významu. Městská část též využívá roli aktivního účastníka v procesu tvorby nadřazené územně plánovací dokumentace (ÚPD), skrze kterou může ovlivnit vlastní uspořádání území a dopady dopravy. Navíc městská část zpracovává koncepční dokumenty zabývající se alternativními druhy individuální dopravy či dopravou v klidu a k rozvojovým plochám na svém území pořizuje územní a dopravní studie. **Slabou stránkou** se ukazuje zejména zdoluhavý proces projednávání případných změn nadřazené ÚPD a významnou **hrozbou** vytváří nezpracování připomínek MČ Praha 10 do návrhu nově vznikající územně-plánovací dokumentace, tzn. Metropolitního plánu. **Příležitostí** pro Prahu 10 je tak kladení důrazu na zpracování dopravních studií v rámci významnějších investičních záměrů, resp. kladení důrazu či podpora tvorby komplexních územních studií jakožto ověřovací fáze záměru předcházející zpracování projektu.

Související informace

Referenční ID: 1.5.1 **Hodnocení:** 0 **Datum poslední aktualizace:** 29.8.2019 16:03 **Odborný garant:** Jiří Zákostelný **Politický garant:** Martin Valovič **Štítky:** » [Dopravní bezpečnost a zklidňování dopravy](#), » [Plánování dopravy](#), » [Územní plánování a regionální rozvoj](#), [urbanism a revitalizace](#), **Indikátory:** 1.5.A **Kompaktnost městské zástavby, Koncepční a strategické dokumenty:** » [ÚP SÚ HMP](#), » [Generel](#)

cyklistických cest – aktualizace, » [Urbanistická studie Bohdalec – Slatiny – brownfield Strašnice](#), » [Usnesení ZMČ č. 17/5/2017](#), » [Parkování a parkovací zóny](#), **Zdroje:** » [MČ Praha 10, Zákostelný Jiří](#), Aktuální informace naleznete [zde](#)

Účelnost funkční diferenciací území

Funkční diferenciací využití území je nastavena dle platného ÚP SÚ HMP. Možnost ovlivnění této diferenciací je tak při projednávání změn ÚP SÚ HMP či při návrhu nového územního plánu. V obou případech je MČ Praha 10 vždy aktivním účastníkem všech fází projednávání. V rámci prvního kola připomínkování Metropolitního plánu podala MČ Praha 10 více než 50 jednotlivých připomínek k jeho návrhu. Uplatněné připomínky městské části jsou k nahlédnutí na webových stránkách „Veřejné prostory Prahy 10“, v sekci [Metropolitní plán](#).

Dlouhodobá strategie podoby a uspořádání ulic, náměstí, parků a dalších veřejných ploch je cílem koncepčního dokumentu nazvaného Generel veřejných prostranství Prahy 10. Čistopis generelu byl schválen orgány Městské části Praha 10 (usnesení RMČ č. 276 ze dne 6. 4. 2017, usnesení ZMČ č. 16/20/2017 ze dne 12. 6. 2017) a stal se tak závazným koncepčním a strategickým dokumentem pro rozhodování samosprávy v oblasti nakládání s veřejnými prostranstvími na Praze 10.

Jako další významný koncepční dokument, který se zabývá fenoménem vodního toku Botiče a k němu přilehlých veřejných prostranství, je možné zmínit v roce 2018 dopracovanou urbanistickou studii Botič. Tato urbanistická studie nabízí vizi rozvoje koryta Botiče a jeho blízkého okolí s důrazem na obnovu přirozeného vztahu města a toku samotného. Zabývá se především architektonicko-urbanistickými hledisky, hledá ideální lineární prostupnost podél toku a rozvíjí užívání veřejného prostoru v jeho okolí.

V roce 2014 byla zahájena systematická péče o veřejný prostor sídliště Solidarita v první fázi zpracováním architektonické studie veřejných prostor sídliště, která stanovuje celkovou koncepci budoucích úprav veřejného prostoru lokality. Studie řeší zejména hierarchii a typologii veřejných prostranství, hledá principy materiálového řešení povrchů, dopravy v klidu a situování kontejnerů pro tříděný odpad. Prioritou studie je celkové zkvalitnění prostorů řešeného území z hlediska funkčního, estetického a bezpečnostního se zaměřením na zpřehlednění veřejných prostor a posílení významu ploch centrálního charakteru.

Silnou stránkou MČ Praha 10 je aktivní zapojení do procesů tvorby nadřazené územně plánovací dokumentace, která nastavuje prvotní funkční diferenciací území. A dále dlouhodobá strategie městské části k podobě a uspořádání veřejného prostoru zpodobněná v koncepčních a strategických dokumentech MČ Praha 10 či pořizovaných územních studiích. **Slabými stránkami**, ale též trvalými **hrozbami** do budoucna jsou v praktické rovině obecně nekoncepční zásahy do veřejného prostoru ze strany správců inženýrských sítí, Technické správy komunikací a v rovině strategické a koncepční nezpracování uplatňovaných připomínek do návrhu Metropolitního plánu. **Příležitosti** představují plánované aktualizace Generelu veřejných prostranství Prahy 10 a zpracování projektové dokumentace dílčích úseků toku Botiče až do fáze realizace.

Související informace

Referenční ID: 1.5.2 **Hodnocení:** 1 **Datum poslední aktualizace:** 24.8.2019 14:59 **Odborný garant:** Jiří Zákostelný **Politický garant:** Martin Valovič **Štítky:** » [Udržitelnost životního prostředí](#), » [Udržitelný rozvoj](#), » [Územní plánování a regionální rozvoj](#), [urbanismus a revitalizace](#), » [Funkční diferenciací](#), **Indikátory:** 1.5.B [Urbanistická struktura](#), 1.5.D [Dostupnost veřejných parků, prostranství a služeb](#), **Koncepční a strategické dokumenty:** » [Urbanistická studie Botič](#), » [Usnesení Rady MČ Praha 10 č. 276 ze dne 6. 4. 2017](#), » [ZMČ 16/20/2017 ze dne 12. 6. 2017](#), **Webové stránky a portály:** » [Generel veřejných prostranství MČ Praha 10](#), » [Architektonicko-urbanistická studie veřejných prostor sídliště Solidarita](#), » [Připomínkování Metropolitního plánu](#), **Zdroje:** » [MČ Praha 10, Zákostelný Jiří](#), **Podněty občanů:** 60, Aktuální informace naleznete [zde](#)

MČ Praha 10 je aktivním účastníkem procesu pořizování nového územního plánu (Metropolitní plán). Dne 18. 4. 2018 obdržela MČ Praha 10 informace o aktuálním vývoji a harmonogramu příprav nového územního plánu Prahy – Metropolitního plánu (MP), přičemž nejzásadnější informací uvedeného dopisu byl stanovený termín pro zaslání připomínek k návrhu MP, a to počínaje středou 27. 6. 2018. Konečný termín pro podání připomínek byl pátek 27. 7. 2018. Podmínkou podání připomínek městských částí je jejich předchozí projednání Zastupitelstvem dané městské části, což vychází ze zákona o hlavním městě Praze (Zákon č. 131/2000 Sb., §89, odst. 1) písm. d).

Území MČ Praha 10 je významnou součástí hlavního města Prahy i jejího územního plánu, ať už s ohledem na jeho geografickou polohu, rozlohu či počet obyvatel. Zájmem MČ Praha 10 bylo proto poskytnout zpracovateli MP takové informace, podklady a zkušenosti s dotčeným územím, aby vznikl ucelený a komplexní územně plánovací dokument, díky němuž se bude nejen Praha 10 moci nadále kvalitně rozvíjet. Nejen z výše uvedených důvodů spolupracuje MČ Praha 10 aktivně od samého počátku procesu tvorby MP se zpracovatelem, IPR.

I přes uvedenou intenzivní a aktivní spolupráci MČ Praha 10 s IPR v podobě účasti zástupců MČ Praha 10 ve všech vlnách konzultací k návrhu MP, i přes opakované připomínkování jednotlivých verzí návrhu MP, se platný návrh MP v mnoha částech rozchází s názory MČ Praha 10, a to jak v pasážích textové části, tak i (a zejména) v celé řadě záležitostí grafické části návrhu MP.

Návrhem zásadních připomínek MČ Praha 10 k návrhu Metropolitního plánu se zabývala:

- Komise územního rozvoje na svém 35. jednání dne 21. 5. 2018, Výbor dopravy a cyklostezek na svém 31. jednání dne 21. 5. 2018,
- Výbor životního prostředí na svém 35. jednání dne 28. 5. 2018,
- Rada MČ Praha 10 na své 11. schůzi dne 31. 5. 2018,
- Zastupitelstvo MČ Praha 10 na svém 21. zasedání dne 11. 6. 2018.

Zásadní připomínky MČ Praha 10 k návrhu Metropolitního plánu byly postoupeny Odboru územního rozvoje Magistrátu hl. m. Prahy dne 23. 7. 2018. Zásadní připomínky MČ Praha 10 k návrhu Metropolitního plánu schválené Zastupitelstvem MČ Praha 10 dne 11. 6. 2018 jsou k nahlédnutí na webových stránkách „Veřejné prostory Prahy 10“, v sekci [Metropolitní plán](#).

Dále od druhé poloviny dubna probíhalo představení návrhu MP veřejnosti na Úřadu MČ Praha 10. Návrh MP bylo možné shlédnout každý týden osobně na dnech otevřených dveří ve Středisku územního rozvoje MČ Praha 10, které se konaly 23. 4., 30. 4., 7. 5., 14. 5., 23. 5., 28. 5., 4. 6., 11. 6. a 18. 6. 2018.

Prvním termínem dne otevřených dveří na Úřadu MČ Praha 10 byl fakticky zahájen sběr připomínek veřejnosti k návrhu MP, který byl následně po více než dvou měsících ukončen v úterý 26. 6. 2018. Za uvedenou dobu obdržela MČ Praha 10 více než 90 připomínek k návrhu MP od téměř 30 přispěvatelů. Veškeré tyto připomínky byly průběžně předávány odbornému zpracovateli vyhodnocení, společnosti Jiran a partner architekti s. r. o. tak, aby došlo k jejich nezávislému rozboru a vyhodnocení.

Návrhem vyhodnocení připomínek veřejnosti k návrhu Metropolitního plánu se zabývala:

- Komise územního rozvoje na svém 37. jednání dne 9. 7. 2018,
- Rada MČ Praha 10 na své 14. schůzi dne 12. 7. 2018,
- Zastupitelstvo MČ Praha 10 na svém 22. zasedání dne 25. 7. 2018.

Kompletní znění všech připomínek veřejnosti k návrhu Metropolitního plánu včetně jejich vyhodnocení bylo postoupeno Odboru územního rozvoje Magistrátu hl. m. Prahy dne 26. 7. 2018, s ohledem na svou velikost je k nahlédnutí po předchozí dohodě na Úřadu MČ Praha 10, Odbor životního prostředí, dopravy a rozvoje, Oddělení koncepce a rozvoje.

Anonymizované vyhodnocení připomínek veřejnosti k návrhu Metropolitního plánu schválené Zastupitelstvem MČ Praha 10 dne 25. 7. 2018 jsou k nahlédnutí na webových stránkách „Veřejné prostory Prahy 10“, v sekci [Metropolitní plán](#).

Silné stránky. MČ Praha 10 má jasnou vizi svého kvalitativního rozvoje a z pozice aktivního účastníka procesu pořizování nového územního plánu, ale též změn územně plánovací dokumentace stávající, se jí snaží prosazovat. **Slabá stránka,** vyvolávající budoucí **hrozby** z pohledu rozvoje území, však tkví v nově připravovaném územním plánu hl. m. Prahy, kde i přes intenzivní spolupráci MČ Praha 10 s IPR ve všech vlnách konzultací i připomínkování se platný návrh MP v textové i grafické části rozchází s názory MČ Praha 10. **Příležitost** pro zkvalitnění spolupráce v rovině prostorového plánování představují delší lhůty na projednání všech zásadních dokumentů města (územní plán, strategický plán, územně-analytické podklady aj.).

Související informace

Referenční ID: 1.5.3 **Hodnocení:** 1 **Datum poslední aktualizace:** 24.8.2019 14:53 **Odborný garant:** Jiří Zákostelný **Politický garant:** Martin Valovič **Štítky:** » Udržitelný rozvoj, » Územní plánování a regionální rozvoj, urbanismus a revitalizace, » Územně plánovací dokumentace, **Indikátory:** 1.5.C Nově navrhované zastavitelné plochy, **Koncepční a strategické dokumenty:** » Usnesení Zastupitelstva MČ Praha 10, » Usnesení Rady MČ Praha 10, **Analytické dokumenty:** » Anonymizované vyhodnocení připomínek veřejnosti k návrhu Metropolitního plánu, **Webové stránky a portály:** » Středisko územního rozvoje, » Revitalizace Moskevské ulice, » Připomínkování Metropolitního plánu, **Zdroje:** » MČ Praha 10, Zákostelný Jiří, Aktuální informace naleznete [zde](#)

Udržitelné projektování a výstavba

Architektonické soutěže

MČ Praha 10 vypisuje na projekty veřejných prostranství a staveb vyzvaná poptávková řízení (plně v režii a kompetenci Odboru majetkoprávního, za odborně-technické podpory Odboru životního prostředí, dopravy a rozvoje). Úskalím výše uvedeného je skutečnost, že ve většině případů je jediným kritériem hodnocení řízení nabídková cena.

Uspořádání architektonické soutěže ve spolupráci s ČKA bylo uvažováno k záměru rekonstrukce radnice MČ Praha 10 v roce 2012, nicméně záměr se neuskutečnil a s ním ani architektonická soutěž.

Silnou stránkou MČ Praha 10 je v rámci veřejných zakázek vypisovat výběrová řízení. **Slabou stránkou** je skutečnost, že tato výběrová řízení nabývají formy poptávkového řízení, navíc s jediným kritériem ceny a nikoli urbanisticko-architektonické soutěže. Nicméně městská část v uspořádání vzorové architektonické soutěže ve spolupráci s ČKA vidí **příležitost**, jak tuto situaci změnit a pro stávající poptávková řízení by zařadila též více hodnotících kritérií. **Hrozbou** zůstává stav bez změny či nevhodné a neefektivní nastavení hodnotících kritérií a jejich poměru v rámci výběrových řízení.

Související informace

Referenční ID: 1.6.1 **Hodnocení:** -1 **Datum poslední aktualizace:** 29.8.2019 13:09 **Odborný garant:** Jiří Zákostelný **Politický garant:** Martin Valovič **Štítky:** » Spolupráce s ČKA, » Urbanisticko-architektonická soutěž, » Zadávání veřejných zakázek, **Indikátory:** 1.6.A Využívání externí odborné pomoci, **Zdroje:** » MČ Praha 10, Zákostelný Jiří, » MČ Praha 10, Morávková Petra, Aktuální informace naleznete [zde](#)

Městský architekt

Vzhledem ke své velikosti má MČ Praha 10 z hlediska územního rozvoje vytvořeno Oddělení koncepce a rozvoje (spadající pod Odbor životního prostředí, dopravy a rozvoje), které zahrnuje mimo jiné i pět

architektů na plný úvazek, zabývajících se problematikou od strategických dokumentů přes úpravy veřejných prostranství po posuzování staveb.

Silnou stránku dokládá Oddělení koncepce a rozvoje, které vytěžuje na plný úvazek pěti městských architektů. Toto oddělení však již dosahuje svých maximálních kapacit, co se týče vytíženosti zaměstnanců (**slabá stránka**) a s ohledem na rozsah zpracovávané a posuzované činnosti by bylo vhodné oddělení personálně posílit (**příležitost**). Primární **hrozbou** je stav bez změny.

Související informace

Referenční ID: 1.6.2 **Hodnocení:** 1 **Datum poslední aktualizace:** 29.8.2019 16:01 **Odborný garant:** Jiří Zákostelný **Politický garant:** Martin Valovič **Štítky:** » Územní plánování a regionální rozvoj, urbanismus a revitalizace, » Městský architekt, **Indikátory:** 1.6.A Využívání externí odborné pomoci, **Webové stránky a portály:** » Veřejné prostory Praha 10, **Zdroje:** » MČ Praha 10, Zákostelný Jiří, » MČ Praha 10, Ludvík Pavel, Aktuální informace naleznete [zde](#)

Autorský dozor na veřejných zakázkách

MČ Praha 10 vypisuje na projekty veřejných prostorů a staveb vyzvaná poptávková řízení, nikoli architektonické soutěže. Nicméně zásadu, že zpracovatel projektové dokumentace vykonává pro MČ Praha 10 autorský dozor, uplatňuje městská část v maximální možné míře. Aktivní účast zástupce zpracovatele projektové dokumentace během realizace záměru je pro městskou část nezbytná. Pokud by tomu tak nebylo, hrozí nebezpečí ztráty části kvality odvedené práce a možných neautorských zásahů do díla v průběhu jeho realizace ze strany dodavatelské firmy.

I přes jinou formu výběrového řízení, kterou MČ Praha 10 volí, je **silnou stránkou**, že vybraný zpracovatel zakázky nad ní vykonává též autorský dozor. V případě nedodržení aktivní účasti zpracovatele zakázky i v průběhu její realizace vzniká **hrozba** ztráty kvality a možných neautorských zásahů ze strany dodavatelské firmy. Vzhledem ke skutečnosti, že MČ Praha 10 vypisuje na projekty veřejných prostorů a staveb vyzvaná poptávková řízení, by v kontextu takto položené otázky bylo vhodnou **příležitostí** uspořádat vzorovou architektonickou soutěž ve spolupráci s ČKA.

Související informace

Referenční ID: 1.6.3 **Hodnocení:** 0 **Datum poslední aktualizace:** 24.8.2019 14:40 **Odborný garant:** Jiří Zákostelný **Politický garant:** Martin Valovič **Štítky:** » Urbanisticko architektonická soutěž, » Autorský dozor, **Indikátory:** 1.6.A Využívání externí odborné pomoci, **Zdroje:** » MČ Praha 10, Zákostelný Jiří, » MČ Praha 10, Koucký Filip, » MČ Praha 10, Pecánek Martin, Aktuální informace naleznete [zde](#)

Zohledňování kvality nabídek u veřejných zakázek

MČ Praha 10 ve větší míře zatím uplatňuje při výběru projektanta a dodavatele stavby při vyzvaných poptávkových řízeních hlavní kritérium, a to cenu. V poslední době dochází ke snaze portfolio kritérií rozšiřovat tak, aby byl kladen důraz nejen na cenu, ale i na kvalitu výsledku s přihlédnutím k výtvarné či užitné hodnotě.

S ohledem na skutečnost, že oslovované společnosti v rámci vyzvaných poptávkových řízení týkajících se veřejného prostoru tvoří vždy zkušené týmy architektů, je přesto zajištěna vysoká kvalita zpracovaných dokumentů.

Slabou stránku spočívající v jediném kritériu ceny ve většině zakázek se městská část snaží vyvážit vyzváním zkušených týmů zpracovatelů (**silná stránky**) tak, aby eliminovala **hrozbu** z dopadu na kvalitu veřejné zakázky. **Příležitostí** však zůstává vypsání poptávkového řízení se širším portfoliem kritérií, čímž by došlo i k rozšíření portfolia zpracovatelských týmů a tedy i potenciální diferenciaci pohledu na městský prostor.

Související informace

Referenční ID: 1.6.4 **Hodnocení:** 0 **Datum poslední aktualizace:** 24.8.2019 14:31 **Odborný garant:** Jiří Zákostelný **Politický garant:** Martin Valovič **Štítky:** » Zadávání veřejných zakázek, » Kritéria výběru, **Indikátory:** 1.6.B Projednávání velkých investičních záměrů s veřejností, **Zdroje:** » MČ Praha 10, Zákostelný Jiří, » MČ Praha 10, Morávková Petra, Aktuální informace naleznete [zde](#)

Metodika participace veřejnosti

MČ Praha 10 uplatňuje řízený proces projednávání velkých záměrů s veřejností, a to aktivně od roku 2008, a později od roku 2012. Větší i menší záměry MČ Praha 10 jsou projednávány s veřejností ve snaze získat zpětnou vazbu, která se následně promítne do samotného projektu. S ohledem na rozsah záměru byly participace vedeny jak externími společnostmi (D21, Agora, Národní síť Zdravých měst České republiky), tak i zaměstnanci Úřadu MČ Praha 10 (OKR-OŽD) ve spolupráci se zpracovateli projektové dokumentace. V Indexu participace se umístila v letech 2015–2016 na 1. místě v žebříčku 101 největších měst České republiky a městských částí nad 10 tisíc obyvatel. Dále má MČ Praha 10 má za sebou již 4. ročník Participativního rozpočtu – Moje stopa.

Celkovým nedostatkem všech participativních setkání je prozatím nízká účast obyvatelstva, resp. jejich obecný zájem o tuto formu spolupodílení se na rozvoji města. V případě „Mojí stopy“ hrozí s ohledem na klesající počet navrhovatelů její postupný konec v důsledku neúspěchu méně kvalitních navrhovaných projektů v předchozích ročnících.

Silná stránka MČ Prahy 10 tkví v aktivním procesu projednávání záměrů všech měřítek s veřejností a získávání zpětné vazby k nim již od roku 2008. MČ Praha 10 též před čtyřmi lety spustila první ročník participativního rozpočtu. Avšak **slabou stránkou** veškerých participativních aktivit je nízká účast obyvatelstva v důsledku nezájmu či neúspěchu méně kvalitních projektů v případě participativního rozpočtu. Do budoucna tak **hrozí** především ukončení participativního rozpočtu „Moje stopa“. Velkou **příležitostí** je cesta osvěty a motivace občanů k aktivnímu zapojení se do rozvoje města.

Související informace

Referenční ID: 1.6.5 **Hodnocení:** 2 **Datum poslední aktualizace:** 24.8.2019 10:56 **Odborný garant:** Jiří Zákostelný **Politický garant:** Martin Valovič **Štítky:** » Komunikace mezi veřejnou správou, občany a dalšími subjekty (participace), **Indikátory:** 1.6.B Projednávání velkých investičních záměrů s veřejností, **Analytické dokumenty:** » Index participace 2015-2016, **Webové stránky a portály:** » Participace veřejnosti na rozvoji veřejných prostranství, » Moje stopa, **Zdroje:** » MČ Praha 10, Zákostelný Jiří, Aktuální informace naleznete [zde](#)

Revitalizace nevhodně využívaných pozemků a staveb

Regenerace brownfields

K regeneraci existujících brownfields je přistupováno systematicky, vzhledem k jejich rozsáhlosti na území MČ Praha 10 převážně přípravou územně plánovacích podkladů směřujících k jejich znovuvyužití. Kupříkladu byla zpracována Urbanistická studie Bohdalec-Slatiny-brownfield Strašnice.

Problematický v případě brownfields může být rozdílný pohled městské části a hlavního města Prahy na funkční využití daného území, který následně komplikuje zpracování předmětné dokumentace a její pozdější uplatňování v praxi. Výše uvedené se projevilo při snaze o zpracování územní studie průmyslové zóny Malešice, jejíž vznik nebyl, právě z důvodu rozdílného pohledu městské části a hlavního města Prahy na funkční využití tohoto území, umožněn.

Silná stránka tkví v systematickém přístupu k regeneraci brownfields, resp. v postupném zpracovávání územně plánovacích podkladů. **Slabou stránkou**, do budoucna **ohrožující** zpracování potřebné dokumentace i začlenění takových území do funkční městské struktury, je rozdílný pohled MČ Praha 10 a hl. m. Prahy na funkční využití předmětných území. **Příležitost** k rozvoji skýtá regenerace brownfields menšího rozsahu s minimálním či žádným spoluvlastnictvím hlavního města, resp. ve většinovém vlastnictví soukromého sektoru. S ohledem na systematický přístup by bylo užitečné též zpracovat databázi brownfields s hodnocením jejich stavu a potenciálu využití.

Související informace

Referenční ID: 1.7.1 **Hodnocení:** 1 **Datum poslední aktualizace:** 29.8.2019 13:11 **Odborný garant:** Jiří Zákostelný **Politický garant:** Martin Valovič **Štítky:** » [Obnova a regenerace](#), » [Odpady, staré ekologické zátěže, brownfields](#), » [Územní plánování a regionální rozvoj, urbanismus a revitalizace](#), **Indikátory:** 1.7.A Přehled „brownfields“, 1.7.B Plocha „brownfields“ na území města, **Koncepční a strategické dokumenty:** » [Urbanistická studie Bohdalec – Slatiny – brownfield Strašnice](#), **Zdroje:** » [MČ Praha 10, Zákostelný Jiří](#), Aktuální informace naleznete [zde](#)

Evidence brownfields

MČ Praha 10 si udržuje interní obecný aktuální přehled a snaží se s těmito objekty či plochami pracovat formou jejich postupné revitalizace.

Silnou stránkou je, že je znám potenciál rozvoje města z pohledu brownfields, se kterým se dále pracuje. **Slabá stránka** však tkví v provázanosti napříč odbory ([Odbor majetkoprávní vs. Odbor životního prostředí, dopravy a rozvoje](#)), tzn. chybějící informovanosti. **Hrozí** tedy nevyužití potenciálu brownfields. Nicméně **příležitostí** k nápravě provázanosti a spolupráce, kromě zlepšení vlastní meziodborové komunikace, je zpracovat veřejnou databázi nevyužitých nebo nevhodně využitých objektů ([Odbor majetkoprávní](#)) a ploch ([Odbor životního prostředí, dopravy a rozvoje](#)).

Související informace

Referenční ID: 1.7.2 **Hodnocení:** 0 **Datum poslední aktualizace:** 16.8.2019 19:16 **Odborný garant:** Jiří Zákostelný **Politický garant:** Martin Valovič **Štítky:** » [Obnova a regenerace](#), » [Odpady, staré ekologické zátěže, brownfields](#), » [Územní plánování a regionální rozvoj, urbanismus a revitalizace](#), **Indikátory:** 1.7.C Využití „brownfields“, **Analytické dokumenty:** » [Brownfields](#), **Zdroje:** » [MČ Praha 10, Zákostelný Jiří](#), Aktuální informace naleznete [zde](#)

Podpora investorů při revitalizaci brownfields

MČ Praha 10 vede jednání s investory i ve snaze usnadnit využití brownfields na jejím území. S ohledem na lukrativní polohu městské části v rámci celého města a rozsah brownfields na jejím území, zejména VRÚ Bohdalec-Slatiny, je zájem investorů o vstup do území patrný i bez nabízené pomoci ze strany městské části.

Aktuálně městská část dopracovává urbanistickou studii na velké rozvojové území Bohdalec-Slatiny-brownfield Strašnice, a to i ve spolupráci s vlastníky v daném území. Cílem je zkrátit dobu znemožňující rozvoj území, které je dlouhodobě ve stavební uzávěře, a připravit kvalitní podklad pro přípravu nového územního plánu SÚ hl. m. Prahy, tzv. Metropolitního plánu.

MČ Praha 10 dále pracuje na vytvoření metodiky a podmínek pro spolupráci a partnerství s developery a jejich finančním zapojením do rozpočtu městské části, a to nejen formou finančních prostředků, ale také realizací projektů nebo jejich částí ve veřejném prostoru (City development).

Silná stránka věci je vnímána hlavně ve snaze usnadnit a zrychlit rozvoj města pro všechny zainteresované. **Slabou stránkou** a při neměnné situaci i **hrozbou** vedoucí k nevyužití potenciálu brownfields je nechuť investorů spolupracovat (považují kompetentní zástupce městské části za komplikaci při tvorbě projektové dokumentace). **Příležitost** tedy skýtá nastavit univerzální pravidla pro vzájemnou spolupráci, partnerství (městské části a investorů/developerů) a zkvalitnit informovanost a osvětu s ohledem na smysluplnost komunikace s městskou částí/městem obecně při přípravě záměrů na jeho území.

Související informace

Referenční ID: 1.7.3 **Hodnocení:** 1 **Datum poslední aktualizace:** 30.8.2019 15:18 **Odborný garant:** Jiří Zákostelný **Politický garant:** Martin Valovič **Štítky:** » [Obnova a regenerace](#), » [Odpady, staré ekologické zátěže, brownfields](#), » [Územní plánování a regionální rozvoj, urbanismus a revitalizace](#), » [Komunikace mezi veřejnou správou a investorem](#), **Koncepční a strategické dokumenty:** » [Urbanistická studie Bohdalec – Slatiny – brownfield Strašnice](#), **Zdroje:** » [MČ Praha 10](#), [Zákostelný Jiří](#), Aktuální informace naleznete [zde](#)

Regenerace bytového fondu, občanské a technické vybavenosti a veřejných prostranství

Regenerace obecních domů a bytů

Městská část Praha 10 průběžně uskutečňuje zateplení fasád, střech a výměnu otvorových prvků bytových domů, budov mateřských a základních škol a zajišťuje komplexní služby zahrnující modernizaci bytů a nebytových prostor ve vlastnictví městské části. V parcích, na veřejných prostranstvích a v areálech základních škol obnovuje dětská a sportovní hřiště. Městská část vybuodovala, provozuje a udržuje jedinečný areál volnočasových aktivit, areál Gutovka.

Silné stránky. MČ Praha 10 průběžně provádí regeneraci svého vlastnictví. **Slabé stránky.** Nedisponuje však žádnou databází/zásobníkem projektů/evidenci či informační stránkou, kde lze vidět jednotlivé projekty regenerace majetku městské části. **Příležitost** tedy skýtá právě zpracování databáze regenerace nemovitého majetku ve vlastnictví MČ Praha 10 a průběžně ji doplňovat a aktualizovat. Při plánování i samotném zpracování návrhu regenerace jednotlivých objektů je též potřeba zajistit koordinaci (konzultaci záměru) mezi jednotlivými dotčenými odbory MČ Praha 10. Při současném stavu **hrozí** nekoncepční a nekoordinovaný přístup k majetku a tedy i finančním prostředkům městské části.

Související informace

Referenční ID: 1.8.1 **Hodnocení:** 0 **Datum poslední aktualizace:** 29.8.2019 15:59 **Odborný garant:** Filip Koucký **Politický garant:** Petr Beneš **Štítky:** » Komunální bytový fond, » Občanská vybavenost, » Obnova a regenerace, **Indikátory:** 1.8.A Péče o bytový fond a objekty občanské vybavenosti v majetku městské části, **Zdroje:** » MČ Praha 10, Zákostelný Jiří, » MČ Praha 10, Doležal Jiří, **Podněty občanů:** 80, Aktuální informace naleznete [zde](#)

Obnova technické infrastruktury

Obnovu technického vybavení města neprovádí MČ Praha 10, ale hlavní město Praha pomocí svých organizací. Obecně lze říci, že úpravy jsou prováděny nekoordinovaně (slovy Technické správy komunikací: „... pokud možno bez vědomí samosprávy městské části a Institutu plánování a rozvoje ...“) a mnohdy velmi komplikovaně, bez ohledu na další aktéry v území, případně na možné možnosti zlepšení před/po. Často dochází úpravami ke zhoršení výsledného stavu, např. zásahy správců sítí do povrchů komunikací a chodníků a jejich následná nekvalitní oprava.

MČ Praha 10 přistupuje ke svému mobiliáři systematicky, kdy dochází k jeho průběžné obměně se snahou o zvyšování jeho kvality a odrazu identity místa.

V rámci péče o veřejný prostor MČ Praha 10 provádí údržbu zeleně. Historicky fungoval na území MČ Praha 10 též tzv. Chodníkový program, v rámci něhož byly obnovovány povrchy chodníků na území městské části.

MČ Praha 10 vykazuje **silné stránky** v souvislosti se systematickou a průběžnou údržbou mobiliáře a zeleně, historicky též ve vztahu k obnově povrchů chodníků. **Slabou stránkou** je nekoordinovaná a komplikovaná obnova technického vybavení a inženýrských sítí, které spadají do kompetencí hl. m. Prahy. **Příležitosti** nabízí koordinace činností mezi MČ Praha 10 a hl. m. Praha, zlepšení všeobecné informovanosti, osvěta a větší snaha aktérů o lepší výsledek, nikoliv potvrzení stavu věci. **Hrozby.** Při pokračující špatné komunikaci bude pravděpodobněji docházet ke zhoršení stavu technického vybavení, inženýrských sítí a nejbližšího okolí.

Související informace

Referenční ID: 1.8.2 **Hodnocení:** -1 **Datum poslední aktualizace:** 24.8.2019 10:20 **Odborný garant:** Jiří Zákostelný **Politický garant:** Martin Valovič **Štítky:** » Obnova a regenerace, » Technické vybavení, » Inženýrské sítě, **Indikátory:** 1.8.B Péče o komunikace a inženýrské sítě v majetku městské části, **Webové stránky a portály:** » Chodníkový program, » Veřejné prostory Prahy 10, **Zdroje:** » MČ Praha 10, Zákostelný Jiří, **Podněty občanů:** 67, Aktuální informace naleznete [zde](#)

Připravenost na důsledky globální změny klimatu

Plán protipovodňových opatření

MČ Praha 10 má zpracován Povodňový plán, který obsahuje způsoby zajištění včasných a spolehlivých informací o vývoji povodně, možnosti ovlivnění odtokového režimu, organizaci a přípravu zabezpečovacích prací. Dále obsahuje způsoby zajištění včasné aktivace povodňových orgánů, zabezpečení hlásné a hlídkové služby a ochranu objektů, přípravu a organizaci záchranných prací a zajištění povodní narušených základních funkcí v objektech a v území a stanovení směrodatných limitů povodňové aktivity.

Aktuálně je zpracováván digitální povodňový plán MČ Praha 10. Ten je financován z Operačního programu životní prostředí 2014–2020 a ze zdrojů hl. m. Prahy. Termín dokončení digitálního povodňového plánu je cca do konce roku 2019.

Ve skladech Úřadu MČ Praha 10 je k dispozici 2000 kusů pytlů na písek a 2 kusy násypek na pytle. Na území městské části jsou dále k dispozici tři vodočetné (limnigrafické) latě ve vlastnictví MČ Praha 10.

Každoročně probíhají povodňové prohlídky na tocích na území MČ Praha 10. Každoročně probíhá cvičení „Botič“, které ověřuje prostup informace o povodni po toku (od středních Čech až po ústí s Vltavou).

Silnou stránkou je existence podrobného povodňového plánu. **Příležitostí** spočívá ve vytvoření digitálního povodňového plánu, případně vytvoření telefonní databáze osob v záplavovém území. **Slabou stránkou** je nedostatečná telefonická databáze osob v záplavovém území.

Související informace

Referenční ID: 1.9.1 **Hodnocení:** 1 **Datum poslední aktualizace:** 29.8.2019 15:57 **Odborný garant:** Miloš Jurča **Politický garant:** Renata Chmelová **Štítky:** » [Krizové plánování](#), » [Krizové řízení](#), » [protipovodňová opatření](#), **Indikátory:** 1.9.A Opatření proti povodním, **Zdroje:** » [MČ Praha 10, Jurča Miloš](#), » [MČ Praha 10, Jurča Miloš](#), Aktuální informace naleznete [zde](#)

Plán krizového hospodaření s vodou

MČ Praha 10 nemá zpracovaný vlastní Plán opatření proti suchu, protože se tato otázka řeší na úrovni hl. m. Prahy. Institut plánování rozvoje hl. m. Prahy vypracoval ve spolupráci s projektem Urban Adapt – Rozvoj strategií přizpůsobení se změně klimatu v podmínkách měst Návrh Strategie adaptace hl. m. Prahy na klimatickou změnu. Rada hl. m. Prahy schválila v červenci 2017 [Strategii adaptace hl. m. Prahy na klimatickou změnu](#). Jde o první krok v přípravě města na probíhající změnu klimatu, kdy se její negativní důsledky v městském prostředí projevují ještě více než v otevřené krajině. Adaptační strategie je zaměřena hlavně na zachování vodních, půdních a biologických složek městské krajiny a zachování ekosystémů, přispívajících k prevenci negativních jevů. Na Strategii adaptace hl. m. Prahy na klimatickou změnu navazuje příprava Implementačního plánu hl. m. Prahy, ve kterém budou podrobněji rozpracovány kroky vedoucí k implementaci jednotlivých dílčích opatření ve spolupráci se zainteresovanými subjekty, včetně rozdělení kompetencí a stanovení zodpovědnosti za jednotlivé aktivity a jejich časové rámce.

Silnou stránkou je, že MČ Praha 10 již realizovala dílčí opatření (samozavlažovací vaky, vsakovací boxy pro retenci dešťových srážek). **Hrozbou** je nedostatečná celospolečenská aktivita v této oblasti. Z tohoto pohledu by mohla být městská část alespoň v některých opatřeních průkopníkem a tedy vzorem. **Příležitostí** je rozpracování strategického dokumentu Prahy na dílčí projekty a opatření, týkající se lokality Praha 10, případně zpracování Plánu opatření proti suchu na úrovni městské části. Další příležitostí je budování nádrží na zachytávání dešťových srážek z objektů ve vlastnictví MČ Praha 10 s využitím dotací z EU a následné využití vody pro závlivu.

Související informace

Referenční ID: 1.9.2 **Hodnocení:** 0 **Datum poslední aktualizace:** 26.8.2019 23:36 **Odborný garant:** Martin Pecánek **Politický garant:** Jana Komrsková **Štítky:** » [Klimatická změna](#), » [Odtoky dešťové vody](#), » [Ochrana vody](#), » [Strategie, plány a politiky](#), » [Vodní toky](#), » [Zdroj vody](#), **Indikátory:** 1.9.B Opatření pro zvýšení akumulace vod v prostředí a ke zpomalení odtoku, **Konceptní a strategické dokumenty:** » [Strategie adaptace hl. m. Prahy na změnu klimatu](#), **Zdroje:** » [MČ Praha 10, Pecánek Martin](#), Aktuální informace naleznete [zde](#)

SWOT analýza za oblast územního rozvoje

Silné stránky

1. snaha usnadnit a zrychlit rozvoj města pro všechny zainteresované
2. aktivní účastník v procesu tvorby nadřazené územně plánovací dokumentace
3. zpracovaný plán protipovodňových opatření
4. známý potenciál rozvoje města, se kterým se dále pracuje
5. pořizování územně-plánovacích podkladů (např. územní studie Botič, sídliště Solidarita)
6. systematický přístup k regeneraci brownfields (zpracovávání územně plánovacích podkladů)
7. dlouhodobá strategie městské části k podobě a uspořádání veřejného prostoru (koncepční a strategické dokumenty)
8. pětice městských architektů na plný úvazek na Oddělení koncepce a rozvoje
9. dlouhodobá spolupráce se zkušenými zpracovateli
10. koncepční přístup k realizaci stavebního díla od přípravy projektu po výstavbu a kolaudaci
11. aktivní proces projednávání záměrů všech měřítek s veřejností a získávání zpětné vazby k nim již od roku 2008
12. participativní rozpočet
13. průběžná regenerace nemovitého vlastnictví
14. aktualizovaná telefonická databáze osob v záplavových územích
15. dokončování revitalizace plochy před OC Cíl
16. provozování Střediska územního rozvoje Praha 10 – informování a zapojování obyvatel do plánování

Slabé stránky

1. rozpor mezi představami MČ Praha 10 na rozvoj území a návrhem Metropolitního plánu
2. rozdílný pohled MČ Praha 10 a hl. m. Prahy na funkční využití brownfields (např. malešická průmyslová zóna)
3. nedostatečná provázanost informací o připravovaných projektech mezi odbory
4. chybějící vlastní plán opatření proti suchu
5. zdoluhavý proces projednávání případných změn nadřazené územně-plánovací dokumentace
6. dosažení maximálních kapacit na Oddělení koncepce a rozvoje
7. nízká účast obyvatelstva na participativních aktivitách v důsledku nezájmu či neúspěchu méně kvalitních projektů v případě participativního rozpočtu
8. nekoncepční zásahy do veřejného prostoru ze strany správců inženýrských sítí a Technické správy komunikací
9. nekoordinovaná a komplikovaná obnova technického vybavení a inženýrských sítí v kompetenci hl. m. Prahy
10. nárůst zpevněných ploch u rodinných domů na úkor zahrad
11. pro nezastavěné části zastavěných stavebních pozemků není nutný souhlas orgánu ochrany zemědělského půdního fondu s odnětím
12. není zpracována územní studie Průmyslové zóny Malešice – Strašnice

Příležitosti

1. připomínkování Metropolitního plánu v rámci tzv. veřejného projednání (předpokládaný termín: konec roku 2020)
2. podpora tvorby komplexních územních studií jakožto ověřovací fáze záměru předcházející zpracování projektu
3. podpora zpracování alespoň dopravních studií v rámci významnějších investičních záměrů
4. pokračování v tvorbě dílčích generelů vycházejících z Generelu veřejných prostranství Praha 10
5. realizace drobných zásahů na základě doporučení z generelů
6. zpracování pasportu brownfields s hodnocením jejich stavu a potenciálu využití
7. zpracování veřejné databáze nevyužitých nebo nevhodně využitých objektů (OMP) a ploch (OŽD)

8. zpracování průběžně aktualizované databáze regenerace nemovitého majetku ve vlastnictví MČ Praha 10
9. rozpracování Strategie adaptace hl. m. Prahy na klimatickou změnu do dílčích opatření a projektů pro Prahu 10
10. vytvoření digitálního povodňového plánu a vytvoření telefonní databáze osob v záplavovém území
11. zlepšení vlastní meziodborové komunikace
12. zavedení jasných pravidel (koncepce) pro finanční participaci investorů na rozvoji území městské části (city development)
13. delší lhůty na projednání strategických dokumentů města
14. koordinace činností mezi MČ Praha 10 a hl. m. Praha ve věci údržby inženýrských sítí a technického vybavení
15. uspořádání vzorové architektonické soutěže ve spolupráci s Českou komorou architektů
16. navržení dalších kritérií výběru zpracovatele stavební zakázky kromě stavební ceny; zohlednění nákladů celého jejich životního cyklu (výstavba – provoz – odstranění stavby)
17. zajištění vyšší konkurence u veřejných zakázek
18. posílení oddělení koncepce a rozvoje – možnost zpracování koncepčních dokumentů a studií v rámci Úřadu MČ Praha 10
19. vznik referentského pracovního místa v oblasti dopravy pro podporu samosprávy
20. osvěta a motivace občanů k aktivnímu zapojení se do rozvoje města a smysluplnosti komunikace s městskou částí
21. snaha minimalizovat dopravní zátěž generovanou novou výstavbou
22. zvýšení bezbariérovosti městské části a její pěší prostupnosti
23. větší finanční participace hl. m. Prahy na realizaci chodníkového programu
24. systematická údržba zeleně, parkových chodníků a mobiliáře, vč. dětských hřišť
25. budování nádrží na zachytávání dešťových srážek z objektů městské části s využitím dotací z EU a následné využití vody pro zálivku
26. v souvislosti s rekonstrukcí radnice řešit také širší vztahy – veřejný prostor, prostupnost územím, nakládání se srážkovou vodou
27. revitalizace předprostoru parku Grébovka
28. realizace drážní promenády na opuštěném tělese části železniční trati č. 221 Praha – Benešov
29. smysluplný rozvoj obchodních center na sídlištích a jejich blízkého okolí: OC Cíl, Květ, Astra a Skalka
30. jednoduché úpravy veřejného prostranství kolem OC Květ a Polikliniky Zahradní Město
31. vznik Komunitně-volnočasové zóny Vršovice u Gymnázia Přípotoční
32. revitalizace toku Botiče – vznik nových veřejných prostranství
33. rozvoj stanice metra Skalka – nástavba nad stanicí
34. koncepční dopracování urbanistické studie Bohdalec – Slatiny – brownfield Strašnice
35. realizace biotopu – koupaliště Trojmezí
36. revitalizace území kolem ulice Starostrašnická
37. aktivní role v zachování Trojmezí jako přírodního parku, mj. i v souvislosti s tvorbou Metropolitního plánu
38. odmítnutí kontejnerového překladiště v Malešicích
39. zpracovat studii Solidarita (práce s veřejným prostorem a stavebními objekty)
40. rekonstrukce objektu na křižení ulice U Vršovického nádraží a Rostovská
41. revitalizace prostor v okolí metra Skalka a Strašnická (pobytové plochy)

Hrozby

1. nezpracování připomínek MČ Praha 10 do návrhu nově vznikajícího Metropolitního územního plánu
2. rozdílný pohled městské části a hl. m. Prahy na funkční využití brownfields
3. nevyužití potenciálu brownfields
4. nevhodné a neefektivní nastavení hodnotících kritérií a jejich poměru v rámci výběrových řízení
5. ztráta kvality a možných neautorských zásahů ze strany dodavatelské firmy v případě nedodržení aktivní účasti zpracovatele zakázky i v průběhu její realizace
6. nekoncepční zásahy do veřejného prostoru ze strany správců inženýrských sítí a Technické správy komunikací
7. zhoršení stavu technického vybavení, inženýrských sítí a nejbližšího okolí

8. nekoncepční a nekoordinovaný přístup k majetku a tedy i finančním prostředkům městské části
9. stav bez změny v oblasti personálního vytížení oddělení koncepce a rozvoje
10. dislokace úřadu po dobu rekonstrukce – zhoršení podmínek pro občany i pracovníky Úřadu MČ Praha 10
11. ukončení participativního rozpočtu „Moje stopa“ v důsledku snižujícího se zájmu

DOPORUČENÍ

Doporučení k navazujícímu postupu a příležitosti k udržitelnému rozvoji MČ Praha 10:

1. **pravidelně (jednou za tři roky) realizovat audit udržitelného rozvoje (AUR) podle platné „Metodiky hodnocení udržitelných měst“**
Následně mohou být data využita pro aktualizaci strategického plánu či předefinování priorit konkrétních cílů.
2. **udržovat analytickou část aktuální**
Proces aktualizace analytické části je spojen s AUR. Je snazší analytickou část aktualizovat průběžně a evidovat realizované aktivity k dané oblasti, nežli jednou za tři roky provést rozsáhlou aktualizaci a „vzpomínat“ na realizované projekty. Je vhodné, aby na webových stránkách byly zveřejňovány informace pomocí rozcestníkových dílčích portálů, které jsou s analytickou částí propojené a samotná aktualizace se prováděla formou zveřejňování informací o provedených aktivitách.
3. zpracovat interní předpis pro práci s indikátory udržitelnosti a stanovených cílů strategického plánu či udržitelného rozvoje
4. do strategických cílů zařadit cíl/cíle vedoucí ke zlepšování výsledků auditů udržitelného rozvoje dle platné metodiky Národní sítě Zdravých měst ČR
5. zajistit realizaci dílčích opatření a aktivit vedoucích ke zlepšení výsledků AUR již pro rok 2020 bez ohledu na proces zpracovávání návrhové a realizační části strategického plánu
6. využít zavedeného softwaru Kanboard pro práci s AUR a agendou strategického plánování a řízení
7. vytvořit metodický pokyn pro vytvoření a správu databáze aktualit a tiskových zpráv s propojením na tematické oblasti udržitelného rozvoje (212 tematických oblastí) a propojit ji s databází AUR
8. vytvořit metodický pokyn pro účtování aktivit a projektů s vazbou na tematické oblasti udržitelného rozvoje (212 tematických oblastí) tak, aby účetnictví poskytovalo potřebné informace o nákladech a investicích v jednotlivých tematických oblastech
9. vytvořit databázi/zásobník aktivit a opatření ke zlepšení každé z 212 tematických oblastí
10. u položek v zásobníku evidovat následující atributy: lze realizovat levně (ano/ne),
 - lze realizovat rychle (ano/ne),
 - lze realizovat snadno (ano/ne),
 - má významný/velký vliv na zvýšení hodnocení/kvality dané tematické oblasti (ano/ne).Pro každou tematickou oblast mít zavedeny v projektovém systému minimálně tři aktivity/opatření:
 - opatření, které je schválené a je realizováno,
 - opatření, které je schválené a připraveno k realizaci (jakmile je předchozí opatření dokončené),
 - opatření, které je připravováno a plánováno ke schválení.Z položek vytvářet jednoletý akční plán.
11. oficiálně jmenovat garanty tematických oblastí (212 tematických oblastí) a vytvořit motivační systém pro garanty/odborníky/zaměstnance úřadu městské části:
 - předkládání návrhů opatření a aktivit na zlepšení dané tematické oblasti s ohledem na:
 - projekty, které jsou levné, rychlé, snadné a efektivní a mají zásadní pro významné zlepšení,
 - odměny za dokončení projektů vedoucí ke zlepšení daných oblastí,
 - odměny za úspěšně provedené auditu AUR s pozitivním vzrůstajícím hodnocením.
12. udržet maximální synergické efekty v agendě strategického plánování a řízení a agendě AUR (nejlépe tím, že strategické cíle budou definovány ke zlepšení jednotlivých tematických oblastí)
13. zavést systém strategického plánování a řízení a včlenit jej do dlouhodobě zavedeného systému řízení kvality (ISO:9001)
14. stanovovat cíle odborů ve shodě s AUR, včlenit akční plán strategického plánu či zlepšování AUR
15. cíle odborů vyhodnocovat kvartálně či měsíčně/dvouměsíčně

PODĚKOVÁNÍ

Rádi bychom na tomto místě poděkovali zaměstnancům a zaměstnankyním Úřadu MČ Praha 10, kteří věnovali svůj čas zodpovídání našich otázek. Byli jimi zejména: Martin Bahenský, Petra Bartolotti, Daniel Bernard, Roman Březina, Daniel Čech, Martina Floriánová, Hana Fojtíková, Jana Fraňková, Iva Hájková, Dominika Hronová, Zdeňka Janků, Miloš Jurča, Roman Kaštovský, Filip Koucký, Monika Květoňová, Pavel Ludvík, Martina Mottlová, Josef Neklan, Martin Pecánek, Pavel Petřík, David Polák, Alena Růžičková, Kristýna Svobodová, Petr Uher, Jan Vašek, Jana Vinterová, Michaela Vojáčková, Jiří Zákostelný. Bez jejich součinnosti by dokument, který máte v ruce, nemohl vzniknout, stejně jako bez pomoci pracovníků Magistrátu hl. m. Prahy a hlavním městem zřizovaných organizací, kteří dohledali a poskytli potřebné údaje.

Děkujeme také tajemníkovi Úřadu MČ Praha 10 Martinu Slavíkovi za efektivní organizační spolupráci.

Naše poděkování patří rovněž členkám a členům Rady MČ Praha 10 Petru Benešovi, Filipu Humplíkovi, Renatě Chmelové, Davidu Kašparovi, Michalovi Kočímu, Janě Komrskové, Olze Koumarové, Lucii Sedmihradské, a Martinu Valovičovi za postřehy, připomínky a komentáře k nulté pracovní verzi dokumentu.

V neposlední řadě děkujeme všem občankám a občanům Prahy 10, kteří přispěli svými podněty v rámci participativních akcí a online průzkumů realizovaných Oddělením strategického rozvoje a participace Úřadu MČ Praha 10.

PŘÍLOHY

REJSTŘÍK PODLE ODBORNÝCH GARANTŮ

Odborný garant je pověřený pracovník úřadu, který má svou pracovní náplní nejbližší ke konkrétní tématické oblasti a který se podílel na zpracování souhrnu informací k dané problematice.

Alena Růžičková

- 2.4.1 Kvalita ovzduší (hodnocení: 1)
- 2.4.2 Dopad lokálních topenišť na kvalitu ovzduší (hodnocení: 1)
- 2.4.3 Hlavní zdroje znečištění ovzduší (hodnocení: 0)

Daniel Bernard

- 4.1.2 Podpora doprovodné infrastruktury (hodnocení: 0)

Daniel Čech

- 4.1.1 Podpora ekologické dopravy (hodnocení: 0)
- 4.1.3 Zvyšování komfortu MHD (hodnocení: 1)
- 4.1.4 Řešení dopravy v klidu (hodnocení: 0)
- 4.2.1 Zvyšování výkonnosti MHD (hodnocení: 0)
- 4.2.2 Ekonomické nástroje pro regulaci dopravy (hodnocení: 0)
- 4.2.3 Integrované plánování dopravy (hodnocení: 1)
- 4.4.1 Opatření ke zklidňování dopravy (hodnocení: 0)
- 4.4.2 Dopravně-bezpečnostní prevence (hodnocení: -1)
- 4.4.3 Pasport problémových míst v dopravě (hodnocení: 1)
- 4.5.1 Plán dopravy (hodnocení: 0)
- 4.5.2 Vyhodnocování vlivu dopravní zátěže na ŽP (hodnocení: 0)
- 4.5.3 Dopravní strategie/akční plán (hodnocení: 0)

Dominika Hronová

- 2.1.2 Meziroční změny spotřeby vody v objektech MČ (hodnocení: -1)
- 2.1.5 Osvěta o šetření pitnou vodou (hodnocení: -2)

Filip Koucký

- 1.8.1 Regenerace obecních domů a bytů (hodnocení: 0)
- 3.3.3 Předpisy upravující energetickou náročnost nových staveb (hodnocení: -1)

Hana Fojtíková

- 7.1.4 Podpora udržitelného provozu ve školách (hodnocení: 0)
- 7.1.5 Podpora sítí vzdělavatelů v udržitelném rozvoji (hodnocení: 0)
- 7.2.2 Grantová podpora vzdělávání pro udržitelný rozvoj (hodnocení: 1)

Iva Hájková

- 1.4.1 Metodika měření spokojenosti (hodnocení: 0)
- 1.4.2 Seznamování veřejnosti s výsledky měření (hodnocení: -1)
- 1.4.3 Vývoj a porovnání spokojenosti (hodnocení: -1)
- 1.4.4 Analýza výsledků měření spokojenosti (hodnocení: -1)
- 1.4.5 Přijímání opatření na základě výsledků šetření (hodnocení: -1)
- 8.1.2 Zapojení veřejnosti do tvorby kulturní strategie (hodnocení: 1)
- 8.1.5 Spokojenost obyvatel s kulturními službami (hodnocení: 1)
- 9.3.2 Spokojenost obyvatel s místem, kde žijí (hodnocení: 1)

Jan Hamrník

- 1.3.1 Náležitá komunikace s občany (hodnocení: 0)
- 1.3.2 Veřejná projednání a participace (hodnocení: 1)
- 1.3.3 Zveřejňování výročních zpráv (hodnocení: 0)
- 1.3.4 Řešení stížností občanů (hodnocení: 0)
- 1.3.5 Transparentnost úřadu (hodnocení: 1)
- 1.3.6 Protikorupční opatření (hodnocení: 0)
- 1.3.7 Efektivní komunikace s veřejností (hodnocení: 1)
- 1.3.8 Synergické efekty partnerství (hodnocení: 1)

Jan Vašek

- 8.2.1 Koncepce podpory historického kulturního dědictví (hodnocení: -2)
- 8.2.2 Grantová podpora historického kulturního dědictví (hodnocení: 1)
- 8.2.3 Další nástroje podpory historického kulturního dědictví (hodnocení: -1)
- 8.2.4 Zpřístupňování kulturního dědictví veřejnosti (hodnocení: -1)
- 8.2.5 Výdaje na kulturní dědictví (hodnocení: -1)

Jana Fraňková

- 6.1.2 Vývoj počtu podnikatelských subjektů (hodnocení: 1)
- 6.1.3 Vývoj míry nezaměstnanosti (hodnocení: 1)

Jana Vinterová

- 9.2.2 Rovný přístup ke vzdělávání (hodnocení: -1)

Jiří Zákostelný

- 1.5.1 Omezování dopravní zátěže generované novou výstavbou (hodnocení: 0)
- 1.5.2 Účelnost funkční diferenciaci území (hodnocení: 1)
- 1.5.3 Vize rozvoje MČ v rámci územně plánovací dokumentace (ÚPD) (hodnocení: 1)
- 1.6.1 Architektonické soutěže (hodnocení: -1)
- 1.6.2 Městský architekt (hodnocení: 1)
- 1.6.3 Autorský dozor na veřejných zakázkách (hodnocení: 0)
- 1.6.4 Zohledňování kvality nabídek u veřejných zakázek (hodnocení: 0)
- 1.6.5 Metodika participace veřejnosti (hodnocení: 2)
- 1.7.1 Regenerace brownfields (hodnocení: 1)
- 1.7.2 Evidence brownfields (hodnocení: 0)
- 1.7.3 Podpora investorů při revitalizaci brownfields (hodnocení: 1)
- 1.8.2 Obnova technické infrastruktury (hodnocení: -1)
- 2.1.8 Vývoj v plošné míře území, odkud není srážková voda odváděna jednotnou kanalizací do čističek odpadních vod (ČOV) (hodnocení: 0)

Josef Neklan

- 1.1.1 Odpovědná správa a řízení (hodnocení: 1)
- 1.1.2 Odpovědné plánování (hodnocení: 0)
- 1.1.3 Provázanost strategií a územně plánovací dokumentace (ÚPD) (hodnocení: 1)
- 1.1.4 Provázanost koncepčních dokumentů (hodnocení: 0)
- 1.1.5 Optimalizace veřejných služeb (hodnocení: -1)
- 1.1.6 Provázanost investic s rozvojovými dokumenty (hodnocení: 0)
- 1.1.7 Provázanost rozvojových dokumentů s rozpočtem (hodnocení: -2)
- 1.2.1 Efektivní řízení úřadu (hodnocení: -1)
- 1.2.2 Rozpočtová odpovědnost (hodnocení: -1)
- 1.2.3 Orientace na občana (hodnocení: 1)
- 1.2.4 Měření výkonnosti a kvality (hodnocení: 1)
- 1.2.5 Efektivní vnitřní komunikace (hodnocení: 1)
- 9.3.3 Zájem obyvatel o veřejné dění (hodnocení: 1)

Kristýna Svobodová

- 7.2.4 Podpora sítí ve vzdělávání pro udržitelný rozvoj (hodnocení: 0)
- 8.1.4 Otevřenost grantového systému (hodnocení: 1)

Lidmila Gavlaková

- 8.1.13 Přístup k hazardu (hodnocení: 1)

Martin Bahenský

- 10.2.1 Osvěta v oblasti klimatických změn (hodnocení: -2)
- 10.2.2 Spolupráce s NNO v oblasti ekologické výchovy (hodnocení: -1)
- 6.1.1 Nástroje podpory zaměstnanosti (hodnocení: -2)
- 6.2.1 Komunikace MČ s podnikatelskými subjekty (hodnocení: -1)
- 7.3.1 Systematická práce ve vzdělávání pro udržitelný rozvoj (hodnocení: -2)
- 7.3.2 Odborná podpora při řešení problémů udržitelného rozvoje (hodnocení: 1)
- 7.3.3 Osvětové akce v oblasti udržitelného rozvoje (hodnocení: -1)
- 7.3.4 Vyhodnocování dopadu akcí (hodnocení: -2)
- 7.3.5 Pokrytí cílových skupin vzdělávacími akcemi (hodnocení: -2)

Martin Pecánek

- 1.9.2 Plán krizového hospodaření s vodou (hodnocení: 0)
- 10.3.1 Měření ekologické stopy (hodnocení: -2)
- 10.3.2 Příklady dobré praxe pro udržitelný rozvoj (hodnocení: 0)
- 10.3.3 Měření emisí CO₂ (hodnocení: 0)
- 10.3.4 Energetická koncepce MČ (hodnocení: -1)
- 2.1.1 Meziroční změny spotřeby pitné vody (hodnocení: -1)
- 2.1.3 Srovnání spotřeby vody v rámci ČR (hodnocení: -1)
- 2.1.4 Úsporná opatření na úsporu vody (hodnocení: -1)
- 2.1.6 Kvalita vypouštěných vod (hodnocení: 0)
- 2.1.6 Podíl osob napojených na kanalizaci (hodnocení: 0)
- 2.1.7 Snížení objemu znečišťujících látek (hodnocení: 0)
- 2.1.9 Podmínky pro akumulaci vody (hodnocení: -1)
- 2.2.1 Změna v podílu území zahrnutého do územního systému ekologické stability (ÚSES) (hodnocení: -2)
- 2.2.5 Výměra ploch veřejné zeleně (hodnocení: 0)
- 2.2.6 Ochrana přírodních a zemědělských ploch (hodnocení: 0)
- 2.3.2 Výměra lesních ploch (hodnocení: -2)
- 2.3.3 Protierozní opatření (hodnocení: -2)
- 2.3.3 Výměra lesů s přirozenou druhovou skladbou (hodnocení: -2)
- 4.3.1 Ekologicky šetrná vozidla MHD (hodnocení: 0)
- 4.3.2 Podíl ekologicky šetrných vozidel MHD (hodnocení: -2)
- 4.3.3 Síť čerpacích stanic pro alternativní paliva (hodnocení: 0)
- 4.3.4 Zvýhodnění ekologicky šetrných vozidel (hodnocení: -2)
- 8.4.3 Údržba a obnova městského mobiliáře (hodnocení: 0)

Martina Floriánová

- 1.2.6 Ekologicky odpovědné chování (hodnocení: -1)
- 1.2.7 Hospodárné nakládání se zdroji (hodnocení: -1)

- 3.1.1 Zohledňování energetické efektivity produktů (hodnocení: -1)
- 3.3.1 Energetický management (hodnocení: 0)
- 3.3.2 Využívání dat pro snižování energetické náročnosti (hodnocení: -1)
- 3.3.4 Měsíční data o spotřebě energií (a vody) (hodnocení: -1)

Martina Mottlová

- 7.1.1 Podpora vzdělávání pro udržitelný rozvoj ve školách (hodnocení: 0)
- 7.1.2 Vyhodnocování vzdělávání pro udržitelný rozvoj ve školách (hodnocení: -1)
- 7.1.3 Využívání vzdělávacích databází v oblasti udržitelného rozvoje (hodnocení: 0)
- 7.1.6 Spokojenost obyvatel se vzdělávacími institucemi (hodnocení: 0)
- 7.2.1 Působení NNO v oblasti vzdělávání pro udržitelný rozvoj (hodnocení: 0)
- 7.2.3 Podpora vzniku NNO v oblasti EVVO (hodnocení: 0)

Michaela Vojáčková

- 2.2.2 Zvlášť chráněná území, území Natura 2000 (hodnocení: 0)
- 2.2.3 Úbytek ploch přírodního/přírodě blízkého charakteru (hodnocení: -1)
- 2.2.4 Měření ekologické stability území (hodnocení: -1)

Miloš Jurča

- 1.9.1 Plán protipovodňových opatření (hodnocení: 1)
- 9.1.2 Zajištění dočasného nouzového bydlení (hodnocení: 0)
- 9.4.1 Vývoj trestné činnosti (hodnocení: 0)
- 9.4.2 Efektivní řešení přírodních katastrof a havárií (hodnocení: 1)
- 9.4.3 Míra obav obyvatel z kriminality (hodnocení: 0)
- 9.4.4 Řešení domácího násilí (hodnocení: 0)
- 9.4.5 Preventivní akce v oblasti kriminality (hodnocení: -1)

Monika Květoňová

- 6.3.2 Vývoj počtu ubytovaných hostů (hodnocení: 0)

Pavel Ludvík

- 3.4.1 Podpora udržitelného stavitelství (hodnocení: -1)
- 3.4.2 Indikátory pro sledování udržitelnosti staveb (hodnocení: -2)
- 3.4.3 Energetická úspora v souvislosti se zateplením objektů (hodnocení: -1)
- 8.4.1 Nástroje ke zvyšování atraktivního vzhledu města (hodnocení: 1)
- 8.4.2 Možnost participace občanů na rozvoji MČ (hodnocení: 2)
- 8.4.3 Přirozená místa setkávání (hodnocení: 1)
- 8.4.4 Využívání kultury při revitalizaci brownfields (hodnocení: 0)
- 8.4.6 Zvyšování atraktivity veřejného prostoru (hodnocení: 1)

- 5.1.1 Systematické plánování dopravních služeb (hodnocení: 0)
- 5.1.2 Zdraví ve strategiích MČ (hodnocení: 0)
- 5.1.3 Zdravotní plán MČ (hodnocení: 0)
- 5.1.4 Dotační podpora Zdraví 21/Zdraví 2020 (hodnocení: 0)
- 5.1.5 Plnění cílů Zdraví 21/Zdraví 2020 (hodnocení: 0)
- 5.1.6 Vyhodnocování cílů Zdraví 21/Zdraví 2020 (hodnocení: 0)
- 5.2.1 Spolupráce s NNO v oblasti zdraví (hodnocení: 1)
- 5.2.2 Preventivní akce na podporu zdraví (hodnocení: 1)
- 5.2.3 Podpora aktivit podporujících nekouření (hodnocení: 0)
- 5.2.6 Podpora aktivního stárnutí (hodnocení: 1)
- 5.2.7 Výchova ke zdraví ve školách (hodnocení: 0)
- 5.2.8 Diskuse a průzkumy v oblasti podpory zdraví (hodnocení: 0)
- 5.2.9 Informování občanů o možnostech zapojení (hodnocení: 1)
- 5.3.1 Střední délka života (hodnocení: 0)
- 5.3.10 Incidence alergie a astma (hodnocení: 0)
- 5.3.11 Počet uživatelů drog a jejich úmrtnost (hodnocení: 0)
- 5.3.12 Sledování zdravotních rizik (hodnocení: -2)
- 5.3.2 Incidence zhoubných novotvarů (hodnocení: 0)
- 5.3.3 Výskyt sexuálně přenosných chorob (hodnocení: 0)
- 5.3.4 Výskyt alimentárních chorob (hodnocení: 0)
- 5.3.5 Výskyt virové hepatitidy (hodnocení: 0)
- 5.3.6 Počet případů hospitalizace pro úrazy a otravy (hodnocení: 0)
- 5.3.7 Celková úmrtnost, kojenecká úmrtnost, úmrtnost v důsledku úrazů (hodnocení: 0)
- 5.3.8 Vývoj předčasné úmrtnosti (hodnocení: 0)
- 5.3.9 Incidence případů diabetes (hodnocení: 0)
- 9.1.1 Finanční rezerva pro pomoc obětem neštěstí (hodnocení: 0)
- 9.1.3 Vývoj počtu sociálně potřebných domácností (hodnocení: 1)
- 9.1.5 Vývoj počtu předlužených osob (hodnocení: 2)
- 9.1.6 Podpora poradenství v dluhové oblasti (hodnocení: 2)
- 9.2.1 Podpora mateřských center (hodnocení: 2)
- 9.2.3 Zvyšování počtu bezbariérových objektů (hodnocení: 1)
- 9.2.4 Podpora obyvatel v obtížných životních situacích (hodnocení: 2)
- 9.2.5 Podpora sladění práce a rodinného života (hodnocení: 2)
- 9.2.6 Podpora při hledání pracovních příležitostí (hodnocení: 2)
- 9.3.1 Sociálně vyloučené osoby a lokality (hodnocení: 2)
- 9.3.4 Nástroje odstraňování sociálních bariér (hodnocení: 2)
- 9.3.5 Vývoj počtu stížností na sociálně-patologické chování (hodnocení: 2)
- 9.3.6 Dobrovolnická činnost (hodnocení: 2)

Petr Uher

5.2.4 Počet hřišť a podpora pohybu dětí (hodnocení: 1)

5.2.5 Sportoviště pro dospělé a podpora pohybu obyvatel (hodnocení: 1)

Petra Bartolotti

2.3.1 Výměra ploch ekologického zemědělství (hodnocení: -2)

2.3.4 Ochran půdního fondu (hodnocení: 0)

Roman Březina

9.1.4 Dostupné a sociální byty (hodnocení: 0)

Roman Kaštovský

3.2.1 Rozsah třídění odpadu (hodnocení: 1)

3.2.2 Motivace k třídění odpadu (hodnocení: 1)

3.2.3 Mobilní sběr nebezpečného odpadu (hodnocení: 1)

Zdeňka Janků

10.1.1 Podpora etického obchodu (hodnocení: 0)

10.1.2 Zahraniční rozvojová spolupráce (hodnocení: -1)

10.1.3 Partnerská obec v rozvojových zemích (hodnocení: -2)

10.1.4 Humanitární projekty (hodnocení: -2)

10.1.5 Členství v mezinárodní organizaci pro udržitelný rozvoj (hodnocení: -1)

6.3.1 Zatížení cestovním ruchem (hodnocení: 1)

6.3.3 Podpora místních výrobků a tradic (hodnocení: 0)

6.3.4 Vnímání cestovního ruchu obyvateli (hodnocení: 0)

7.4.1 Zaměření a využívanost komunitních center (hodnocení: 1)

7.4.2 Zázemí pro neorganizované sportovní aktivity (hodnocení: 1)

7.4.3 Šetrnost volnočasových aktivit (hodnocení: 1)

7.4.4 Podpora organizací realizujících volnočasové aktivity (hodnocení: 1)

8.1.1 Kulturní strategie (hodnocení: 0)

8.1.2 Dostupnost kulturních služeb (hodnocení: 1)

8.1.3 Struktura a výše výdajů na kulturu (hodnocení: 0)

8.1.4 Kulturní strategie organizací (hodnocení: -2)

8.1.6 Participace obyvatel na kulturním plánování (hodnocení: 1)

8.1.7 Ekonomická stabilita kulturních zařízení MČ (hodnocení: -1)

8.1.7 Podpora kulturních a kreativních průmyslů (hodnocení: -2)

8.3.1 Grantové a dotační výdaje na kulturu (hodnocení: 1)

8.3.2 Otevřený grantový systém v oblasti kultury (hodnocení: 1)

8.3.3 Podpora různorodosti projektů (hodnocení: 1)

- 8.3.4 Podpora kulturních a uměleckých akcí (hodnocení: 1)
- 8.3.5 Systém publicity kulturních akcí (hodnocení: 1)
- 8.3.6 Informování o jiných zdrojích na podporu kultury (hodnocení: -2)
- 8.3.7 Mobilita místních umělců (hodnocení: 1)

REJSTŘÍK PODLE POLITICKÝCH GARANTŮ

Politický garant je člen Rady MČ Praha 10, který má konkrétní tématickou oblast ve své kompetenci.

David Kašpar

- 5.2.7 [Výchova ke zdraví ve školách](#) (hodnocení: 0)
- 6.3.3 [Podpora místních výrobků a tradic](#) (hodnocení: 0)
- 7.1.1 [Podpora vzdělávání pro udržitelný rozvoj ve školách](#) (hodnocení: 0)
- 7.1.2 [Vyhodnocování vzdělávání pro udržitelný rozvoj ve školách](#) (hodnocení: -1)
- 7.1.3 [Využívání vzdělávacích databází v oblasti udržitelného rozvoje](#) (hodnocení: 0)
- 7.1.5 [Podpora sítí vzdělavatelů v udržitelném rozvoji](#) (hodnocení: 0)
- 7.1.6 [Spokojenost obyvatel se vzdělávacími institucemi](#) (hodnocení: 0)
- 7.2.4 [Podpora sítí ve vzdělávání pro udržitelný rozvoj](#) (hodnocení: 0)
- 7.3.1 [Systematická práce ve vzdělávání pro udržitelný rozvoj](#) (hodnocení: -2)
- 7.3.4 [Vyhodnocování dopadu akcí](#) (hodnocení: -2)
- 7.3.5 [Pokrytí cílových skupin vzdělávacími akcemi](#) (hodnocení: -2)
- 8.1.1 [Kulturní strategie](#) (hodnocení: 0)
- 8.1.2 [Dostupnost kulturních služeb](#) (hodnocení: 1)
- 8.1.2 [Zapojení veřejnosti do tvorby kulturní strategie](#) (hodnocení: 1)
- 8.1.3 [Struktura a výše výdajů na kulturu](#) (hodnocení: 0)
- 8.1.4 [Kulturní strategie organizací](#) (hodnocení: -2)
- 8.1.4 [Otevřenost grantového systému](#) (hodnocení: 1)
- 8.1.5 [Spokojenost obyvatel s kulturními službami](#) (hodnocení: 1)
- 8.1.6 [Participace obyvatel na kulturním plánování](#) (hodnocení: 1)
- 8.1.7 [Ekonomická stabilita kulturních zařízení MČ](#) (hodnocení: -1)
- 8.1.7 [Podpora kulturních a kreativních průmyslů](#) (hodnocení: -2)
- 8.3.1 [Grantové a dotační výdaje na kulturu](#) (hodnocení: 1)
- 8.3.2 [Otevřený grantový systém v oblasti kultury](#) (hodnocení: 1)
- 8.3.3 [Podpora různorodosti projektů](#) (hodnocení: 1)
- 8.3.4 [Podpora kulturních a uměleckých akcí](#) (hodnocení: 1)
- 8.3.5 [Systém publicity kulturních akcí](#) (hodnocení: 1)
- 8.3.6 [Informování o jiných zdrojích na podporu kultury](#) (hodnocení: -2)
- 8.3.7 [Mobilita místních umělců](#) (hodnocení: 1)
- 8.4.3 [Přirozená místa setkávání](#) (hodnocení: 1)
- 8.4.4 [Využívání kultury při revitalizaci brownfields](#) (hodnocení: 0)
- 8.4.6 [Zvyšování atraktivity veřejného prostoru](#) (hodnocení: 1)
- 9.2.1 [Podpora mateřských center](#) (hodnocení: 2)
- 9.2.2 [Rovný přístup ke vzdělávání](#) (hodnocení: -1)
- 9.3.2 [Spokojenost obyvatel s místem, kde žijí](#) (hodnocení: 1)

9.3.3 Zájem obyvatel o veřejné dění (hodnocení: 1)

Filip Humplík

- 4.1.1 Podpora ekologické dopravy (hodnocení: 0)
- 4.1.2 Podpora doprovodné infrastruktury (hodnocení: 0)
- 4.1.3 Zvyšování komfortu MHD (hodnocení: 1)
- 4.1.4 Řešení dopravy v klidu (hodnocení: 0)
- 4.2.1 Zvyšování výkonnosti MHD (hodnocení: 0)
- 4.2.2 Ekonomické nástroje pro regulaci dopravy (hodnocení: 0)
- 4.2.3 Integrované plánování dopravy (hodnocení: 1)
- 4.3.1 Ekologicky šetrná vozidla MHD (hodnocení: 0)
- 4.3.2 Podíl ekologicky šetrných vozidel MHD (hodnocení: -2)
- 4.3.3 Síť čerpacích stanic pro alternativní paliva (hodnocení: 0)
- 4.3.4 Zvýhodnění ekologicky šetrných vozidel (hodnocení: -2)
- 4.4.1 Opatření ke zklidňování dopravy (hodnocení: 0)
- 4.4.2 Dopravně-bezpečnostní prevence (hodnocení: -1)
- 4.4.3 Pasport problémových míst v dopravě (hodnocení: 1)
- 4.5.1 Plán dopravy (hodnocení: 0)
- 4.5.2 Vyhodnocování vlivu dopravní zátěže na ŽP (hodnocení: 0)
- 4.5.3 Dopravní strategie/akční plán (hodnocení: 0)
- 5.1.1 Systematické plánování dopravních služeb (hodnocení: 0)

Jana Komrsková

- 1.2.6 Ekologicky odpovědné chování (hodnocení: -1)
- 1.9.2 Plán krizového hospodaření s vodou (hodnocení: 0)
- 10.2.1 Osvěta v oblasti klimatických změn (hodnocení: -2)
- 10.2.2 Spolupráce s NNO v oblasti ekologické výchovy (hodnocení: -1)
- 10.3.1 Měření ekologické stopy (hodnocení: -2)
- 10.3.3 Měření emisí CO₂ (hodnocení: 0)
- 2.1.1 Meziroční změny spotřeby pitné vody (hodnocení: -1)
- 2.1.2 Meziroční změny spotřeby vody v objektech MČ (hodnocení: -1)
- 2.1.3 Srovnání spotřeby vody v rámci ČR (hodnocení: -1)
- 2.1.4 Úsporná opatření na úsporu vody (hodnocení: -1)
- 2.1.5 Osvěta o šetření pitnou vodou (hodnocení: -2)
- 2.1.6 Kvalita vypouštěných vod (hodnocení: 0)
- 2.1.6 Podíl osob napojených na kanalizaci (hodnocení: 0)
- 2.1.7 Snížení objemu znečišťujících látek (hodnocení: 0)
- 2.1.8 Vývoj v plošné míře území, odkud není srážková voda odváděna jednotnou kanalizací do čističek odpadních vod (ČOV) (hodnocení: 0)

- 2.1.9 Podmínky pro akumulaci vody (hodnocení: -1)
- 2.2.2 Zvlášť chráněná území, území Natura 2000 (hodnocení: 0)
- 2.2.4 Měření ekologické stability území (hodnocení: -1)
- 2.2.5 Výměra ploch veřejné zeleně (hodnocení: 0)
- 2.3.1 Výměra ploch ekologického zemědělství (hodnocení: -2)
- 2.3.2 Výměra lesních ploch (hodnocení: -2)
- 2.3.3 Protierozní opatření (hodnocení: -2)
- 2.3.3 Výměra lesů s přirozenou druhovou skladbou (hodnocení: -2)
- 2.3.4 Ochran půdního fondu (hodnocení: 0)
- 2.4.1 Kvalita ovzduší (hodnocení: 1)
- 2.4.2 Dopad lokálních topenišť na kvalitu ovzduší (hodnocení: 1)
- 2.4.3 Hlavní zdroje znečištění ovzduší (hodnocení: 0)
- 3.2.1 Rozsah třídění odpadu (hodnocení: 1)
- 3.2.2 Motivace k třídění odpadu (hodnocení: 1)
- 3.2.3 Mobilní sběr nebezpečného odpadu (hodnocení: 1)
- 5.2.4 Počet hřišť a podpora pohybu dětí (hodnocení: 1)
- 5.2.5 Sportoviště pro dospělé a podpora pohybu obyvatel (hodnocení: 1)
- 7.2.1 Působení NNO v oblasti vzdělávání pro udržitelný rozvoj (hodnocení: 0)
- 7.2.2 Grantová podpora vzdělávání pro udržitelný rozvoj (hodnocení: 1)
- 7.2.3 Podpora vzniku NNO v oblasti EVVO (hodnocení: 0)
- 7.3.2 Odborná podpora při řešení problémů udržitelného rozvoje (hodnocení: 1)
- 7.3.3 Osvětové akce v oblasti udržitelného rozvoje (hodnocení: -1)
- 7.4.2 Zázemí pro neorganizované sportovní aktivity (hodnocení: 1)
- 7.4.3 Šetrnost volnočasových aktivit (hodnocení: 1)
- 7.4.4 Podpora organizací realizujících volnočasové aktivity (hodnocení: 1)
- 8.4.3 Údržba a obnova městského mobiliáře (hodnocení: 0)

Lucie Sedmihradská

- 1.1.7 Provázanost rozvojových dokumentů s rozpočtem (hodnocení: -2)
- 1.2.1 Efektivní řízení úřadu (hodnocení: -1)
- 1.2.2 Rozpočtová odpovědnost (hodnocení: -1)
- 1.2.4 Měření výkonnosti a kvality (hodnocení: 1)

Martin Valovič

- 1.5.1 Omezování dopravní zátěže generované novou výstavbou (hodnocení: 0)
- 1.5.2 Účelnost funkční diferenciací území (hodnocení: 1)
- 1.5.3 Vize rozvoje MČ v rámci územně plánovací dokumentace (ÚPD) (hodnocení: 1)
- 1.6.1 Architektonické soutěže (hodnocení: -1)
- 1.6.2 Městský architekt (hodnocení: 1)

- 1.6.3 Autorský dozor na veřejných zakázkách (hodnocení: 0)
- 1.6.4 Zohledňování kvality nabídek u veřejných zakázek (hodnocení: 0)
- 1.6.5 Metodika participace veřejnosti (hodnocení: 2)
- 1.7.1 Regenerace brownfields (hodnocení: 1)
- 1.7.2 Evidence brownfields (hodnocení: 0)
- 1.7.3 Podpora investorů při revitalizaci brownfields (hodnocení: 1)
- 1.8.2 Obnova technické infrastruktury (hodnocení: -1)
- 2.2.1 Změna v podílu území zahrnutého do územního systému ekologické stability (ÚSES) (hodnocení: -2)
- 2.2.3 Úbytek ploch přírodního/přírodě blízkého charakteru (hodnocení: -1)
- 2.2.6 Ochrana přírodních a zemědělských ploch (hodnocení: 0)
- 3.3.3 Předpisy upravující energetickou náročnost nových staveb (hodnocení: -1)
- 3.4.1 Podpora udržitelného stavitelství (hodnocení: -1)
- 6.1.1 Nástroje podpory zaměstnanosti (hodnocení: -2)
- 6.1.2 Vývoj počtu podnikatelských subjektů (hodnocení: 1)
- 6.1.3 Vývoj míry nezaměstnanosti (hodnocení: 1)
- 6.2.1 Komunikace MČ s podnikatelskými subjekty (hodnocení: -1)
- 6.3.1 Zatížení cestovním ruchem (hodnocení: 1)
- 6.3.2 Vývoj počtu ubytovaných hostů (hodnocení: 0)
- 6.3.4 Vnímání cestovního ruchu obyvateli (hodnocení: 0)
- 8.2.1 Koncepce podpory historického kulturního dědictví (hodnocení: -2)
- 8.2.2 Grantová podpora historického kulturního dědictví (hodnocení: 1)
- 8.2.3 Další nástroje podpory historického kulturního dědictví (hodnocení: -1)
- 8.2.4 Zpřístupňování kulturního dědictví veřejnosti (hodnocení: -1)
- 8.2.5 Výdaje na kulturní dědictví (hodnocení: -1)
- 8.4.1 Nástroje ke zvyšování atraktivního vzhledu města (hodnocení: 1)
- 8.4.2 Možnost participace občanů na rozvoji MČ (hodnocení: 2)

Michal Kočí

- 5.1.2 Zdraví ve strategiích MČ (hodnocení: 0)
- 5.1.3 Zdravotní plán MČ (hodnocení: 0)
- 5.1.4 Dotační podpora Zdraví 21/Zdraví 2020 (hodnocení: 0)
- 5.1.5 Plnění cílů Zdraví 21/Zdraví 2020 (hodnocení: 0)
- 5.1.6 Vyhodnocování cílů Zdraví 21/Zdraví 2020 (hodnocení: 0)
- 5.2.1 Spolupráce s NNO v oblasti zdraví (hodnocení: 1)
- 5.2.2 Preventivní akce na podporu zdraví (hodnocení: 1)
- 5.2.3 Podpora aktivit podporujících nekouření (hodnocení: 0)
- 5.2.6 Podpora aktivního stárnutí (hodnocení: 1)
- 5.2.8 Diskuse a průzkumy v oblasti podpory zdraví (hodnocení: 0)
- 5.2.9 Informování občanů o možnostech zapojení (hodnocení: 1)

- 5.3.1 Střední délka života (hodnocení: 0)
- 5.3.10 Incidence alergie a astma (hodnocení: 0)
- 5.3.11 Počet uživatelů drog a jejich úmrtnost (hodnocení: 0)
- 5.3.12 Sledování zdravotních rizik (hodnocení: -2)
- 5.3.2 Incidence zhoubných novotvarů (hodnocení: 0)
- 5.3.3 Výskyt sexuálně přenosných chorob (hodnocení: 0)
- 5.3.4 Výskyt alimentárních chorob (hodnocení: 0)
- 5.3.5 Výskyt virové hepatitidy (hodnocení: 0)
- 5.3.6 Počet případů hospitalizace pro úrazy a otravy (hodnocení: 0)
- 5.3.7 Celková úmrtnost, kojenecká úmrtnost, úmrtnost v důsledku úrazů (hodnocení: 0)
- 5.3.8 Vývoj předčasné úmrtnosti (hodnocení: 0)
- 5.3.9 Incidence případů diabetes (hodnocení: 0)
- 7.4.1 Zaměření a využívanost komunitních center (hodnocení: 1)
- 8.1.13 Přístup k hazardu (hodnocení: 1)
- 9.1.1 Finanční rezerva pro pomoc obětem neštěstí (hodnocení: 0)
- 9.1.3 Vývoj počtu sociálně potřebných domácností (hodnocení: 1)
- 9.1.5 Vývoj počtu předlužených osob (hodnocení: 2)
- 9.1.6 Podpora poradenství v dluhové oblasti (hodnocení: 2)
- 9.2.3 Zvyšování počtu bezbariérových objektů (hodnocení: 1)
- 9.2.4 Podpora obyvatel v obtížných životních situacích (hodnocení: 2)
- 9.2.5 Podpora sladčování práce a rodinného života (hodnocení: 2)
- 9.2.6 Podpora při hledání pracovních příležitostí (hodnocení: 2)
- 9.3.1 Sociálně vyloučené osoby a lokality (hodnocení: 2)
- 9.3.4 Nástroje odstraňování sociálních bariér (hodnocení: 2)
- 9.3.5 Vývoj počtu stížností na sociálně-patologické chování (hodnocení: 2)
- 9.3.6 Dobrovolnická činnost (hodnocení: 2)
- 9.4.1 Vývoj trestné činnosti (hodnocení: 0)
- 9.4.2 Efektivní řešení přírodních katastrof a havárií (hodnocení: 1)
- 9.4.3 Míra obav obyvatel z kriminality (hodnocení: 0)
- 9.4.4 Řešení domácího násilí (hodnocení: 0)
- 9.4.5 Preventivní akce v oblasti kriminality (hodnocení: -1)

Olga Koumarová

- 1.1.6 Provázanost investic s rozvojovými dokumenty (hodnocení: 0)
- 3.4.3 Energetická úspora v souvislosti se zateplením objektů (hodnocení: -1)
- 7.1.4 Podpora udržitelného provozu ve školách (hodnocení: 0)

Petr Beneš

- 1.2.7 Hospodárné nakládání se zdroji (hodnocení: -1)

- 1.8.1 Regenerace obecních domů a bytů (hodnocení: 0)
- 10.3.4 Energetická koncepce MČ (hodnocení: -1)
- 3.1.1 Zohledňování energetické efektivity produktů (hodnocení: -1)
- 3.3.1 Energetický management (hodnocení: 0)
- 3.3.2 Využívání dat pro snižování energetické náročnosti (hodnocení: -1)
- 3.3.4 Měsíční data o spotřebě energií (a vody) (hodnocení: -1)
- 3.4.2 Indikátory pro sledování udržitelnosti staveb (hodnocení: -2)
- 9.1.2 Zajištění dočasného nouzového bydlení (hodnocení: 0)
- 9.1.4 Dostupné a sociální byty (hodnocení: 0)

Renata Chmelová

- 1.1.1 Odpovědná správa a řízení (hodnocení: 1)
- 1.1.2 Odpovědné plánování (hodnocení: 0)
- 1.1.3 Provázanost strategií a územně plánovací dokumentace (ÚPD) (hodnocení: 1)
- 1.1.4 Provázanost koncepčních dokumentů (hodnocení: 0)
- 1.1.5 Optimalizace veřejných služeb (hodnocení: -1)
- 1.2.3 Orientace na občana (hodnocení: 1)
- 1.2.5 Efektivní vnitřní komunikace (hodnocení: 1)
- 1.3.1 Náležitá komunikace s občany (hodnocení: 0)
- 1.3.2 Veřejná projednání a participace (hodnocení: 1)
- 1.3.3 Zveřejňování výročních zpráv (hodnocení: 0)
- 1.3.4 Řešení stížností občanů (hodnocení: 0)
- 1.3.5 Transparentnost úřadu (hodnocení: 1)
- 1.3.6 Protikorupční opatření (hodnocení: 0)
- 1.3.7 Efektivní komunikace s veřejností (hodnocení: 1)
- 1.3.8 Synergické efekty partnerství (hodnocení: 1)
- 1.4.1 Metodika měření spokojenosti (hodnocení: 0)
- 1.4.2 Seznamování veřejnosti s výsledky měření (hodnocení: -1)
- 1.4.3 Vývoj a porovnání spokojenosti (hodnocení: -1)
- 1.4.4 Analýza výsledků měření spokojenosti (hodnocení: -1)
- 1.4.5 Přijímání opatření na základě výsledků šetření (hodnocení: -1)
- 1.9.1 Plán protipovodňových opatření (hodnocení: 1)
- 10.1.1 Podpora etického obchodu (hodnocení: 0)
- 10.1.2 Zahraniční rozvojová spolupráce (hodnocení: -1)
- 10.1.3 Partnerská obec v rozvojových zemích (hodnocení: -2)
- 10.1.4 Humanitární projekty (hodnocení: -2)
- 10.1.5 Členství v mezinárodní organizaci pro udržitelný rozvoj (hodnocení: -1)
- 10.3.2 Příklady dobré praxe pro udržitelný rozvoj (hodnocení: 0)

REJSTŘÍK ŠTÍTKŮ (KLÍČOVÝCH SLOV)

Aktivity pro děti

Počet hřišť a podpora pohybu dětí

Zázemí pro neorganizované sportovní aktivity

Aktivity pro děti a mládež

Zázemí pro neorganizované sportovní aktivity

Aktivity pro starší lidi

Zázemí pro neorganizované sportovní aktivity

Analýza dat

Řešení stížností občanů

Analýza výsledků měření spokojenosti

Přijímání opatření na základě výsledků šetření

Měření ekologické stopy

Využívání dat pro snižování energetické náročnosti

Analýza rizik

Odpovědná správa a řízení

Atraktivita a vzhled města

Rozpočtové podpora aktivit pro zvýšení atraktivity MČ

Automobily

Podíl ekologicky šetrných vozidel MHD

Autorský dozor

Autorský dozor na veřejných zakázkách

Benchmarking

Měření výkonnosti a kvality

Vývoj a porovnání spokojenosti

Srovnání spotřeby vody v rámci ČR

Bezbariérový přístup do budov a k parkování

Zvyšování počtu bezbariérových budov

Bezpečnost chodců

Dopravně-bezpečnostní prevence

Bezpečnost na silnicích

Dopravně-bezpečnostní prevence

Bytová péče a bydlení

Sociální byty

Celoživotní vzdělávání, rekvalifikace a speciální vzdělávání cílových skupin

Podpora hledání pracovních příležitostí

Cestovní ruch

Vnímání cestovního ruchu obyvateli

Cestovní ruch a cestování

Koordinace cestovního ruchu

Čištění a likvidace odpadních vod

Kvalita vypouštěných vod

Podíl osob napojených na kanalizaci

Snížení objemu znečišťujících látek

Demografický vývoj

Podpora aktivního stárnutí

Střední délka života

Vývoj předčasné úmrtnosti

Dětská sociální péče

Podpora obyvatel v obtížných životních situacích

Diabetes

Incidence případů diabetes

Dlouhodobá nezaměstnanost

[Vývoj míry nezaměstnanosti](#)

Dluhová pomoc a poradenství

[Vývoj počtu předlužených osob](#)

Dluhové poradenské služby

[Podpora poradenství v dluhové oblasti](#)

Dobrovolné organizace a podpůrné skupiny

[Aktivní nástroje odstraňování sociálních bariér](#)

Dobrovolnictví

[Dobrovolnická činnost](#)

Dobrovolnictví a dobrovolnické organizace

[Dobrovolnická činnost](#)

Dočasné ubytování

[Vývoj počtu ubytovaných hostů](#)

[Zajištění dočasného nouzového bydlení](#)

[Sociální byty](#)

Domácí násilí

[Zajištění dočasného nouzového bydlení](#)

[Řešení domácího násilí](#)

Domácí odpad

[Motivace k třídění odpadu](#)

Doprava dětí do škol

[Zvyšování komfortu MHD](#)

Dopravní bezpečnost a zklidňování dopravy

[Omezování dopravní zátěže vyplývající z nové výstavby](#)

[Opatření ke zklidňování dopravy](#)

Dopravní infrastruktura

[Hlavní zdroje znečištění ovzduší](#)

[Podpora ekologické dopravy](#)

[Podpora doprovodné infrastruktury](#)

[Opatření ke zklidňování dopravy](#)

[Pasport problémových míst v dopravě](#)

Dopravní výchova a osvěta (programy, akce a kampaně)

[Dopravně-bezpečnostní prevence](#)

Dotační programy

[Dotační podpora Zdraví 21/Zdraví 2020](#)

[Preventivní akce na podporu zdraví](#)

[Grantová podpora vzdělávání pro udržitelný rozvoj](#)

[Otevřenost grantového systému](#)

[Podpora kulturních a kreativních průmyslů](#)

[Grantová podpora historického kulturního dědictví](#)

[Dobrovolnická činnost](#)

Ekologická stabilita území

[Změna v podílu území zahrnutého do ÚSES](#)

[Měření ekologické stability území](#)

Ekologická stopa

[Měření ekologické stopy](#)

[Měření emisí CO₂](#)

Ekologicky šetrná doprava, alternativní pohony

[Podpora ekologické dopravy](#)

[Ekologicky šetrné vozidel MHD](#)

[Podíl ekologicky šetrných vozidel MHD](#)

[Sít čerpacích stanic pro alternativní paliva](#)

[Zvýhodnění ekologicky šetrných vozidel](#)

Elektromobilita

[Podíl ekologicky šetrných vozidel MHD](#)

[Sít čerpacích stanic pro alternativní paliva](#)

[Zvýhodnění ekologicky šetrných vozidel](#)

Energetické úspory, využívání obnovitelných zdrojů

[Energetická koncepce MČ](#)

[Zohledňování energetické efektivity produktů](#)

[Energetický management](#)

[Využívání dat pro snižování energetické náročnosti](#)

[Měsíční data o spotřebě energií \(a vody\)](#)

[Energetická úspora v souvislosti se zateplením objektů](#)

[Podpora udržitelného provozu ve školách](#)

Energetický manažer

[Energetická koncepce MČ](#)

[Energetický management](#)

[Využívání dat pro snižování energetické náročnosti](#)

Environmentální vzdělávání a osvěta (informace, programy, akce a kampaně)

[Osvěta v oblasti klimatických změn](#)

[Spolupráce s NNO v oblasti ekologické výchovy](#)

[Příklady dobré praxe pro udržitelný rozvoj](#)

[Využívání vzdělávacích databází v oblasti udržitelného rozvoje](#)

[Působení NNO v oblasti vzdělávání pro udržitelný rozvoj](#)

[Osvětové akce v oblasti udržitelného rozvoje](#)

[Vyhodnocování dopadu akcí](#)

[Zpřístupňování kulturního dědictví veřejnosti](#)

Eroze půdy

[Protierozní opatření](#)

fairtrade a podpora lokálních výrobků

[Podpora etického obchodu](#)

Fairtrade, ap.

[Podpora etického obchodu](#)

Finanční prognóza

[Rozpočtová odpovědnost](#)

Finanční řízení

[Provázanost rozvojových dokumentů s rozpočtem](#)

Finanční řízení

Rozpočtová odpovědnost

Funkční diferenciac

Účelnost funkční diferenciac území

Granty – dobrovolné organizace

Podpora organizací realizujících volnočasové aktivity

Otevřenost grantového systému

Grantové a dotační výdaje na kulturu

Otevřený grantový systém v oblasti kultury

Podpora různorodosti projektů

Granty – komunitní zařízení

Podpora organizací realizujících volnočasové aktivity

Otevřený grantový systém v oblasti kultury

Granty – podpora bydlení

Otevřený grantový systém v oblasti kultury

Granty – podpora dětí a mládeže

Podpora organizací realizujících volnočasové aktivity

Grantové a dotační výdaje na kulturu

Otevřený grantový systém v oblasti kultury

Podpora různorodosti projektů

Granty – podpora charitativních organizací

Podpora organizací realizujících volnočasové aktivity

Otevřený grantový systém v oblasti kultury

Granty – podpora kultury

Podpora organizací realizujících volnočasové aktivity

Kulturní strategie

Další programy na podporu kultury

Otevřenost grantového systému

Podpora kulturních a kreativních průmyslů

Grantové a dotační výdaje na kulturu

Otevřený grantový systém v oblasti kultury

Podpora různorodosti projektů

[Kulturní akce z iniciativy obce](#)

[Informování o jiných zdrojích na podporu kultury](#)

Granty – podpora na obnovu domů

[Otevřenost grantového systému](#)

[Výdaje MČ na kulturní dědictví](#)

Granty – podpora ochrany životního prostředí

[Otevřenost grantového systému](#)

[Grantové a dotační výdaje na kulturu](#)

[Otevřený grantový systém v oblasti kultury](#)

[Podpora různorodosti projektů](#)

Granty – podpora sportovních klubů

[Podpora organizací realizujících volnočasové aktivity](#)

[Otevřenost grantového systému](#)

[Grantové a dotační výdaje na kulturu](#)

[Otevřený grantový systém v oblasti kultury](#)

[Podpora různorodosti projektů](#)

Granty – podpora školství

[Podpora vzdělávání pro udržitelný rozvoj](#)

[Otevřenost grantového systému](#)

[Grantové a dotační výdaje na kulturu](#)

[Podpora různorodosti projektů](#)

Granty MHMP

[Informování o jiných zdrojích na podporu kultury](#)

Hazardní hry – licence

[Přístup k hazardu](#)

Hazardní hry – prostory

[Přístup k hazardu](#)

[Vývoj počtu stížností na sociálně-patologické chování](#)

Hodnocení zvláštních vzdělávacích potřeb

[Vyhodnocování vzdělávání pro udržitelný rozvoj ve školách](#)

Hromadná doprava a dopravní obslužnost

[Zvyšování komfortu MHD](#)

[Zvyšování výkonnosti MHD](#)

Hřiště

[Počet hřišť a podpora pohybu dětí](#)

[Sportoviště pro dospělé a podpora pohybu obyvatel](#)

[Zázemí pro neorganizované sportovní aktivity](#)

Imigrace a azyl

[Provázanost koncepčních dokumentů](#)

Informace a komunikace

[Efektivní vnitřní komunikace](#)

[Efektivní vnější komunikace](#)

[Zveřejňování výročních zpráv](#)

[Transparentnost úřadu](#)

[Informování o jiných zdrojích na podporu kultury](#)

Informovanost, informační systémy a technologie (e-government)

[Transparentnost úřadu](#)

[Informování o jiných zdrojích na podporu kultury](#)

Inovativní aktivity škol

[Podpora udržitelného provozu ve školách](#)

Instituce EU

[Členství v mezinárodní organizaci pro udržitelný rozvoj](#)

Interní komunikace

[Efektivní vnitřní komunikace](#)

Investice

[Odpovědné plánování](#)

Inženýrské sítě

[Obnova technické infrastruktury](#)

Klima a počasí

[Osvěta v oblasti klimatických změn](#)

Klimatická změna

[Provázanost koncepčních dokumentů](#)

[Plán krizového hospodaření s vodou](#)

[Osvěta v oblasti klimatických změn](#)

Kojenci

[Celková úmrtnost, kojenecká úmrtnost, úmrtnost v důsledku úrazů](#)

Komerční likvidace odpadů

[Třídění odpadu](#)

Komunální bytový fond

[Provázanost rozvojových dokumentů s rozpočtem](#)

[Zajištění dočasného nouzového bydlení](#)

Komunikace mezi veřejnou správou a investorem

[Podpora investorů při revitalizaci brownfields](#)

Komunikace mezi veřejnou správou, občany a dalšími subjekty (participace)

[Orientace na občana](#)

[Efektivní vnější komunikace](#)

[Veřejná projednání a participace](#)

[Efektivní komunikace s veřejností](#)

[Metodika participace veřejnosti](#)

[Informování občanů o možnostech zapojení](#)

[Zapojení veřejnosti do tvorby kulturní strategie](#)

[Participace obyvatel na definování a plánování kulturních potřeb](#)

[Možnost participace občanů na rozvoji MČ](#)

[Zájem obyvatel o veřejné dění](#)

Komunikační kanály

[Zveřejňování výročních zpráv](#)

[Efektivní komunikace s veřejností](#)

Komunitní centra

Zaměření a využívanost komunitních center

Komunitní rozvoj

Zaměření a využívanost komunitních center

Využívání kultury při revitalizaci brownfields

Aktivní nástroje odstraňování sociálních bariér

Krajinný ráz

Zvlášť chráněná území, území Natura 2000

Kritéria výběru

Zohledňování kvality u veřejných zakázek

Krizové plánování

Zajištění dočasného nouzového bydlení

Efektivní řešení přírodních katastrof a havárií

Krizové řízení, protipovodňová opatření

Plán protipovodňových opatření

Krizové situace

Finanční rezerva pro krizové situace

Efektivní řešení přírodních katastrof a havárií

kultura

Další programy na podporu kultury

Spokojenost obyvatel s kulturními službami

Kultura a tvořivost

Dostupnost kulturních služeb

Zapojení veřejnosti do tvorby kulturní strategie

Struktura a výše výdajů na kulturu

Participace obyvatel na definování a plánování kulturních potřeb

Podpora kulturních a kreativních průmyslů

Ekonomická stabilita kulturních zařízení MČ

Kulturní akce z iniciativy obce

Kultura a umění

[Kulturní strategie](#)

[Dostupnost kulturních služeb](#)

[Zapojení veřejnosti do tvorby kulturní strategie](#)

[Struktura a výše výdajů na kulturu](#)

[Participace obyvatel na definování a plánování kulturních potřeb](#)

[Podpora kulturních a kreativních průmyslů](#)

[Mobilita místních umělců](#)

[Využívání kultury při revitalizaci brownfields](#)

[Další počiny pro zvyšování atraktivity veřejného prostoru](#)

Kultura, společenský život, volnočasové aktivity, dobrovolnictví

[Realizace volnočasových aktivit](#)

[Dostupnost kulturních služeb](#)

[Zapojení veřejnosti do tvorby kulturní strategie](#)

[Struktura a výše výdajů na kulturu](#)

[Kulturní strategie organizací](#)

[Spokojenost obyvatel s kulturními službami](#)

[Participace obyvatel na definování a plánování kulturních potřeb](#)

[Ekonomická stabilita kulturních zařízení MČ](#)

[Kulturní akce z iniciativy obce](#)

[Systém publicity kulturních akcí](#)

[Další počiny pro zvyšování atraktivity veřejného prostoru](#)

Kulturní centra

[Kulturní strategie organizací](#)

[Ekonomická stabilita kulturních zařízení MČ](#)

Kulturní dědictví, památky

[Koncepte podpory historického kulturního dědictví](#)

[Grantová podpora historického kulturního dědictví](#)

[Další nástroje podpory historického kulturního dědictví](#)

[Zpřístupňování kulturního dědictví veřejnosti](#)

[Výdaje MČ na kulturní dědictví](#)

Kulturní organizace

[Ekonomická stabilita kulturních zařízení MČ](#)

[Systém publicity kulturních akcí](#)

[Mobilita místních umělců](#)

Lesy

[Ochrana přírodních a zemědělských ploch](#)

[Výměra lesních ploch](#)

[Výměra lesů s přirozenou druhovou skladbou](#)

Licence na hazardní hry a loterie

[Přístup k hazardu](#)

Likvidace nebezpečného odpadu

[Mobilní sběr nebezpečného odpadu](#)

Malé podniky

[Nástroje podpory zaměstnanosti](#)

Mateřské školy

[Podpora vzdělávání pro udržitelný rozvoj](#)

[Vyhodnocování vzdělávání pro udržitelný rozvoj ve školách](#)

[Využívání vzdělávacích databází v oblasti udržitelného rozvoje](#)

[Podpora sítí vzdělavatelů v udržitelném rozvoji](#)

[Spokojenost obyvatel se vzdělávacími institucemi](#)

[Podpora mateřských center](#)

[Rovný přístup ke vzdělávání](#)

[Podpora sladování práce a rodinného života](#)

Matky

[Podpora mateřských center](#)

Menšinové skupiny

[Aktivní nástroje odstraňování sociálních bariér](#)

Měření výkonu

[Měření ekologické stopy](#)

[Spokojenost obyvatel se vzdělávacími institucemi](#)

Městské parky

[Zvětšení ploch veřejné zeleně](#)

Městský architekt

Městský architekt

Městský mobiliář

Údržba a obnova městského mobiliáře

Mimoškolní vzdělávání

Spokojenost obyvatel se vzdělávacími institucemi

Systematická práce obce ve vzdělávání pro udržitelný rozvoj

Místní ekonomika

Využívání kultury při revitalizaci brownfields

Místní podnikatelské služby pro veřejnost

Nástroje podpory zaměstnanosti

Komunikace obce s podnikatelskými subjekty

Místní tradice, patriotismus a folklor

Podpora místních produktů

Kulturní akce z iniciativy obce

Monitorování bezpečnosti a ochrany zdraví

Incidence zhoubných novotvarů

Vývoj trestné činnosti

Míra obav obyvatel z kriminality

Monitorování zdraví

Incidence alergie a astma

Počet uživatelů drog a jejich úmrtnost

Sledování zdravotních rizik

Výskyt sexuálně přenosných chorob

Výskyt alimentárních chorob

Výskyt virové hepatitidy

Počet případů hospitalizace pro úrazy a otravy

Celková úmrtnost, kojenecká úmrtnost, úmrtnost v důsledku úrazů

Vývoj předčasné úmrtnosti

Incidence případů diabetes

Monitorování životního prostředí

Plán dopravy

Vyhodnocování vlivu dopravní zátěže na ŽP

Náboženství a kultura

Kulturní strategie

Struktura a výše výdajů na kulturu

Nakládání s dešťovou vodou

Snížení objemu znečišťujících látek

Vývoj v plošné míře území, odkud není srážková voda odváděna jednotnou kanalizací do ČOV

Nakládání s komunálním odpadem

Třídění odpadu

Motivace k třídění odpadu

Nakládání s odpady

Mobilní sběr nebezpečného odpadu

Nákup

Zohledňování energetické efektivity produktů

Nebezpečný odpad

Mobilní sběr nebezpečného odpadu

Nezaměstnanost a hledání práce

Vývoj míry nezaměstnanosti

Neziskové organizace

Synergické efekty partnerství

Spolupráce s NNO v oblasti ekologické výchovy

Působení NNO v oblasti vzdělávání pro udržitelný rozvoj

Podpora vzniku NNO vzdělávání pro udržitelný rozvoj

Nulová tolerance

Přístup k hazardu

Obnova a regenerace

[Revitalizace brownfields](#)

[Evidence brownfields](#)

[Podpora investorů při revitalizaci brownfields](#)

[Regenerace obecních domů a bytů](#)

[Obnova technické infrastruktury](#)

[Měsíční data o spotřebě energií \(a vody\)](#)

Obyvatelstvo a migrace

[Provázanost koncepčních dokumentů](#)

Odpad a recyklace

[Třídění odpadu](#)

Odpadový místní plán

[Mobilní sběr nebezpečného odpadu](#)

Odpady, staré ekologické zátěže, brownfields

[Revitalizace brownfields](#)

[Evidence brownfields](#)

[Podpora investorů při revitalizaci brownfields](#)

[Ochrana přírodních a zemědělských ploch](#)

[Využívání kultury při revitalizaci brownfields](#)

Odpovědnost

[Odpovědné plánování](#)

[Ekologicky odpovědné chování](#)

Odstranění graffiti

[Vývoj počtu stížností na sociálně-patologické chování](#)

Odtoky dešťové vody

[Plán krizového hospodaření s vodou](#)

[Vývoj v plošné míře území, odkud není srážková voda odváděna jednotnou kanalizací do ČOV](#)

[Podmínky pro akumulaci vody](#)

Odvodňování a kanalizace

[Kvalita vypouštěných vod](#)

Vývoj v plošné míře území, odkud není srážková voda odváděna jednotnou kanalizací do ČOV

Ochrana přírody

Zvlášť chráněná území, území Natura 2000

Úbytek ploch přírodního/přírodě blízkého charakteru

Ochrana vodních toků

Kvalita vypouštěných vod

Snížení objemu znečišťujících látek

Ochrana vody

Plán krizového hospodaření s vodou

Osvěta o šetření pitnou vodou

Podmínky pro akumulaci vody

Organizace městské části

Efektivní vnitřní komunikace

Ekonomická stabilita kulturních zařízení MČ

Ovzduší, klima, hluk

Kvalita ovzduší

Dopad lokálních topenišť na kvalitu ovzduší

Hlavní zdroje znečištění ovzduší

Parkovací a jízdní schémata

Řešení dopravy v klidu

parkování

Řešení dopravy v klidu

Partnerství

Synergické efekty partnerství

Podpora sítí ve vzdělávání pro udržitelný rozvoj

Partnerství měst

Synergické efekty partnerství

Zahraniční rozvojová spolupráce

Partnerská obec v rozvojových zemích

Partnerství veřejného a soukromého sektoru

[Komunikace obce s podnikatelskými subjekty](#)

Pěší a cyklistická doprava (vč. dalších typů nemotorové dopravy)

[Podpora ekologické dopravy](#)

[Podpora doprovodné infrastruktury](#)

Pitná voda, voda povrchová a odpadní (vč. revitalizace vodních toků)

[Snížení spotřeby pitné vody](#)

[Meziroční změny spotřeby pitné vody](#)

[Meziroční změny spotřeby vody v objektech MČ](#)

[Srovnání spotřeby vody v rámci ČR](#)

[Úsporná opatření](#)

[Osvěta o šetření pitnou vodou](#)

[Podíl osob napojených na kanalizaci](#)

[Snížení objemu znečišťujících látek](#)

[Podmínky pro akumulaci vody](#)

[Měsíční data o spotřebě energií \(a vody\)](#)

Plánování

[Analýza výsledků měření spokojenosti](#)

[Přijímání opatření na základě výsledků šetření](#)

Plánování a politika dopravy

[Ekonomické nástroje pro regulaci dopravy](#)

[Integrované plánování dopravy](#)

Plánování dopravy

[Integrované plánování dopravy](#)

[Pasport problémových míst v dopravě](#)

[Plán dopravy](#)

[Vyhodnocování vlivu dopravní zátěže na ŽP](#)

[Dopravní strategie/akční plán](#)

Podpora komunity

[Podpora různorodosti projektů](#)

Podpora podnikání

Vývoj počtu podnikatelských subjektů

Komunikace obce s podnikatelskými subjekty

Podpora rodiny

Podpora sladování práce a rodinného života

Podpora vzdělávání

Podpora sítí vzdělavatelů v udržitelném rozvoji

Systematická práce obce ve vzdělávání pro udržitelný rozvoj

Rovný přístup ke vzdělávání

Podpora zdraví

Systematické plánování dopravních služeb

Zdraví ve strategiích města/MČ

Dotační podpora Zdraví 21/Zdraví 2020

Plnění cílů Zdraví 21/Zdraví 2020

Vyhodnocování cílů Zdraví 21/Zdraví 2020

Spolupráce s NNO v oblasti zdraví

Preventivní akce na podporu zdraví

Diskuse a průzkumy v oblasti podpory zdraví

Incidence alergie a astma

Počet uživatelů drog a jejich úmrtnost

Sledování zdravotních rizik

Výskyt sexuálně přenosných chorob

Výskyt alimentárních chorob

Výskyt virové hepatitidy

Počet případů hospitalizace pro úrazy a otravy

Celková úmrtnost, kojenecká úmrtnost, úmrtnost v důsledku úrazů

Vývoj předčasné úmrtnosti

Incidence případů diabetes

Poradenské služby

Odborná podpora při řešení problémů udržitelného rozvoje

Poradenství a sociální zabezpečení

Podpora obyvatel v obtížných životních situacích

Poradenství v oblasti kompostování

[Odborná podpora při řešení problémů udržitelného rozvoje](#)

Postup při podávání stížností

[Řešení stížností občanů](#)

Povolení k parkování

[Ekonomické nástroje pro regulaci dopravy](#)

Požívání a zneužívání drog

[Počet uživatelů drog a jejich úmrtnost](#)

[Vývoj počtu stížností na sociálně-patologické chování](#)

Prevence a omezování kriminality

[Míra obav obyvatel z kriminality](#)

[Preventivní akce v oblasti kriminality](#)

Prezentace, propagace, publicita

[Systém publicity kulturních akcí](#)

Projektový management

[Provázanost investic s rozvojovými dokumenty](#)

Projekty a programy

[Provázanost investic s rozvojovými dokumenty](#)

Protikorupční strategie

[Protikorupční opatření](#)

Průzkumy

[Měření spokojenosti](#)

[Seznamování veřejnosti s výsledky měření](#)

[Diskuse a průzkumy v oblasti podpory zdraví](#)

Předškolní vzdělávání

[Vyhodnocování vzdělávání pro udržitelný rozvoj ve školách](#)

[Využívání vzdělávacích databází v oblasti udržitelného rozvoje](#)

Příklady dobré praxe

[Příklady dobré praxe pro udržitelný rozvoj](#)

Rozpočet

[Provázanost rozvojových dokumentů s rozpočtem](#)

Rozpočty, výdaje a výkonnost

[Finanční řízení](#)

[Rozpočtová odpovědnost](#)

[Humanitární projekty](#)

[Struktura a výše výdajů na kulturu](#)

[Grantové a dotační výdaje na kulturu](#)

Rozvoj – místní ekonomika a podnikání

[Nástroje podpory zaměstnanosti](#)

[Vývoj počtu podnikatelských subjektů](#)

Rozvojová spolupráce a rozvojová pomoc

[Zahraniční rozvojová spolupráce](#)

[Humanitární projekty](#)

Řešení nezaměstnanosti a chudoby

[Vývoj míry nezaměstnanosti](#)

[Podpora hledání pracovních příležitostí](#)

Řízení projektů (PRINCE2,..)

[Provázanost investic s rozvojovými dokumenty](#)

Řízení rizik

[Odpovědná správa a řízení](#)

[Protikorupční opatření](#)

Řízení rozpočtu

[Finanční řízení](#)

[Humanitární projekty](#)

[Grantové a dotační výdaje na kulturu](#)

Řízení výkonnosti

Měření výkonnosti a kvality

Sběr nebezpečných odpadů

Mobilní sběr nebezpečného odpadu

Sociálně patologické jevy, místní bezpečnost, kriminalita

Podpora obyvatel v obtížných životních situacích

Vývoj počtu stížností na sociálně-patologické chování

Preventivní akce v oblasti kriminality

Sociálně vyloučené osoby a lokality

Podpora obyvatel v obtížných životních situacích

Sociálně vyloučené osoby a lokality

Sociální bydlení

Podpora obyvatel v obtížných životních situacích

Sociální péče a vzdělávání

Podpora obyvatel v obtížných životních situacích

Sociální péče o dospělé

Podpora obyvatel v obtížných životních situacích

Sociální péče pro děti a mládež

Podpora obyvatel v obtížných životních situacích

Sociální péče pro dospělé

Vývoj počtu sociálně potřebných domácností

Sociální politika

Podpora obyvatel v obtížných životních situacích

Sociální pracovníci

Podpora obyvatel v obtížných životních situacích

Sociální služby

Podpora obyvatel v obtížných životních situacích

Spokojenost občanů

[Měření spokojenosti](#)

[Seznamování veřejnosti s výsledky měření](#)

[Vývoj a porovnání spokojenosti](#)

[Zvyšování komfortu MHD](#)

[Zvyšování komfortu a bezbariérovosti MHD](#)

[Spokojenost obyvatel se vzdělávacími institucemi](#)

[Spokojenost obyvatel s kulturními službami](#)

[Spokojenost obyvatel s místem, kde žijí](#)

Společenská odpovědnost podniků

[Nástroje podpory zaměstnanosti](#)

Spolupráce

[Synergické efekty partnerství](#)

[Členství v mezinárodní organizaci pro udržitelný rozvoj](#)

[Spolupráce s NNO v oblasti zdraví](#)

Spolupráce s ČKA

[Architektonické soutěže](#)

Sport a rekreace

[Realizace volnočasových aktivit](#)

Sport a volný čas

[Počet hřišť a podpora pohybu dětí](#)

[Realizace volnočasových aktivit](#)

Sport, pohybové aktivity a místní rekreace

[Počet hřišť a podpora pohybu dětí](#)

[Sportoviště pro dospělé a podpora pohybu obyvatel](#)

[Zázemí pro neorganizované sportovní aktivity](#)

[Realizace volnočasových aktivit](#)

Sportovní a rekreační zařízení

[Zázemí pro neorganizované sportovní aktivity](#)

Sportovní hřiště

[Počet hřišť a podpora pohybu dětí](#)

Správa věcí veřejných

[Odpovědná správa a řízení](#)

Stárnutí obyvatel

[Podpora aktivního stárnutí](#)

[Střední délka života](#)

Stavební předpisy

[Předpisy upravující energetickou náročnost nových staveb](#)

Stížnosti, připomínky a návrhy

[Řešení stížností občanů](#)

[Vývoj počtu stížností na sociálně-patologické chování](#)

Strategie, plány a politiky

[Odpovědná správa a řízení](#)

[Provázanost strategií a ÚPD](#)

[Provázanost koncepčních dokumentů](#)

[Provázanost investic s rozvojovými dokumenty](#)

[Provázanost rozvojových dokumentů s rozpočtem](#)

[Finanční řízení](#)

[Protikorupční opatření](#)

[Plán krizového hospodaření s vodou](#)

[Energetická koncepce MČ](#)

[Dopravní strategie/akční plán](#)

[Kulturní strategie](#)

[Zapojení veřejnosti do tvorby kulturní strategie](#)

[Kulturní strategie organizací](#)

[Podpora atraktivního vzhledu města](#)

Střední školy

[Spokojenost obyvatel se vzdělávacími institucemi](#)

System parkování

[Řešení dopravy v klidu](#)

Ekonomické nástroje pro regulaci dopravy

Školní budovy a pozemky

Podpora udržitelného provozu ve školách

Školy

Ocenění za vzdělávání v udržitelném rozvoji

Zajišťování vzdělávacích materiálů v oblasti udržitelného rozvoje

Školy – jazyková a kulturní podpora

Mobilita místních umělců

Technické vybavení

Obnova technické infrastruktury

Transparentnost

Transparentnost úřadu

Otevřený grantový systém v oblasti kultury

Trestné činy

Vývoj trestné činnosti

Třídění odpadu

Ekologicky odpovědné chování

Motivace k třídění odpadu

Podpora udržitelného provozu ve školách

Odborná podpora při řešení problémů udržitelného rozvoje

Turistické ubytování

Vývoj počtu ubytovaných hostů

Turistické zajímavosti

Podpora místních produktů

Účinnost, efektivita, hospodárnost

Odpovědné plánování

Provázanost koncepčních dokumentů

Optimalizace veřejných služeb

[Finanční řízení](#)

[Rozpočtová odpovědnost](#)

[Efektivní vnitřní komunikace](#)

[Hospodárné nakládání se zdroji](#)

[Úsporná opatření](#)

[Energetický management](#)

Události a výstavy

[Podpora místních produktů](#)

Údržba

[Údržba a obnova městského mobiliáře](#)

Udržitelná výstavba

[Omezování dopravní zátěže vyplývající z nové výstavby](#)

[Ochrana přírodních a zemědělských ploch](#)

[Předpisy upravující energetickou náročnost nových staveb](#)

[Podpora udržitelného stavitelství](#)

[Indikátory pro sledování udržitelnosti staveb](#)

Udržitelnost

[Ekologicky odpovědné chování](#)

Udržitelnost životního prostředí

[Účelnost funkční diferenciací území](#)

[Osvěta v oblasti klimatických změn](#)

[Měření emisí CO₂](#)

[Plán dopravy](#)

[Vyhodnocování vlivu dopravní zátěže na ŽP](#)

Udržitelný rozvoj

[Odpovědné plánování](#)

[Účelnost funkční diferenciací území](#)

[Vize rozvoje MČ v rámci ÚPD](#)

[Členství v mezinárodní organizaci pro udržitelný rozvoj](#)

[Osvěta v oblasti klimatických změn](#)

[Měření ekologické stopy](#)

[Příklady dobré praxe pro udržitelný rozvoj](#)

[Podpora udržitelného stavitelství](#)

[Vyhodnocování vzdělávání pro udržitelný rozvoj ve školách](#)

[Podpora sítí vzdělavatelů v udržitelném rozvoji](#)

[Grantová podpora vzdělávání pro udržitelný rozvoj](#)

[Podpora vzniku NNO vzdělávání pro udržitelný rozvoj](#)

[Podpora sítí ve vzdělávání pro udržitelný rozvoj](#)

[Osvětové akce v oblasti udržitelného rozvoje](#)

[Pokrytí cílových skupin vzdělávacími akcemi](#)

Uhlíková stopa

[Měření emisí CO₂](#)

Umění a kultura

[Zapojení veřejnosti do tvorby kulturní strategie](#)

[Struktura a výše výdajů na kulturu](#)

[Koncepce podpory historického kulturního dědictví](#)

[Grantová podpora historického kulturního dědictví](#)

[Další nástroje podpory historického kulturního dědictví](#)

[Zpřístupňování kulturního dědictví veřejnosti](#)

[Výdaje MČ na kulturní dědictví](#)

[Mobilita místních umělců](#)

Úmrtí

[Počet uživatelů drog a jejich úmrtnost](#)

Urbanisticko architektonická soutěž

[Architektonické soutěže](#)

[Autorský dozor na veřejných zakázkách](#)

ÚSES

[Změna v podílu území zahrnutého do ÚSES](#)

Úspora energie

[Ekologicky odpovědné chování](#)

[Hospodárné nakládání se zdroji](#)

[Energetická koncepce MČ](#)

[Snížení spotřeby pitné vody](#)

[Zohledňování energetické efektivity produktů](#)

[Energetický management](#)

[Předpisy upravující energetickou náročnost nových staveb](#)

[Měsíční data o spotřebě energií \(a vody\)](#)

[Podpora udržitelného provozu ve školách](#)

Územně plánovací dokumentace

[Provázanost strategií a ÚPD](#)

[Vize rozvoje MČ v rámci ÚPD](#)

Územní plánování a regionální rozvoj, urbanismus a revitalizace

[Provázanost strategií a ÚPD](#)

[Účelnost funkční diferenciací území](#)

[Vize rozvoje MČ v rámci ÚPD](#)

[Revitalizace brownfields](#)

[Evidence brownfields](#)

[Podpora investorů při revitalizaci brownfields](#)

[Úbytek ploch přírodního/přírodě blízkého charakteru](#)

[Měření ekologické stability území](#)

[Využívání kultury při revitalizaci brownfields](#)

Veřejná doprava

[Zvyšování komfortu MHD](#)

[Zvyšování výkonnosti MHD](#)

[Zvyšování komfortu a bezbariérovosti MHD](#)

[Ekologicky šetrné vozidel MHD](#)

Veřejné služby

[Optimalizace veřejných služeb](#)

Veřejné výdaje

[Struktura a výše výdajů na kulturu](#)

Veřejné zdraví

[Incidence zhoubných novotvarů](#)

Veřejný prostor

[Podpora atraktivního vzhledu města](#)

[Vznik míst pro spontánní setkávání obyvatel](#)

[Další počiny pro zvyšování atraktivity veřejného prostoru](#)

Vodní toky

Plán krizového hospodaření s vodou

Volný čas a kultura

Zapojení veřejnosti do tvorby kulturní strategie

Participace obyvatel na definování a plánování kulturních potřeb

Ekonomická stabilita kulturních zařízení MČ

Mobilita místních umělců

Výdaje

Struktura a výše výdajů na kulturu

Výdaje MČ na kulturní dědictví

Výhody pro rodiče a děti

Podpora mateřských center

Výchova a osvěta k udržitelné spotřebě

Podpora vzdělávání pro udržitelný rozvoj

Využívání vzdělávacích databází v oblasti udržitelného rozvoje

Zajišťování vzdělávacích materiálů v oblasti udržitelného rozvoje

Působení NNO v oblasti vzdělávání pro udržitelný rozvoj

Grantová podpora vzdělávání pro udržitelný rozvoj

Systematická práce obce ve vzdělávání pro udržitelný rozvoj

Odborná podpora při řešení problémů udržitelného rozvoje

Osvětové akce v oblasti udržitelného rozvoje

Pokrytí cílových skupin vzdělávacími akcemi

Výchova a osvěta k udržitelnému rozvoji

Osvěta v oblasti klimatických změn

Spolupráce s NNO v oblasti ekologické výchovy

Podpora vzdělávání pro udržitelný rozvoj

Vyhodnocování vzdělávání pro udržitelný rozvoj ve školách

Ocenění za vzdělávání v udržitelném rozvoji

Zajišťování vzdělávacích materiálů v oblasti udržitelného rozvoje

Grantová podpora vzdělávání pro udržitelný rozvoj

Podpora vzniku NNO vzdělávání pro udržitelný rozvoj

Podpora sítí ve vzdělávání pro udržitelný rozvoj

Systematická práce obce ve vzdělávání pro udržitelný rozvoj

Odborná podpora při řešení problémů udržitelného rozvoje

Osvětové akce v oblasti udržitelného rozvoje

Vyhodnocování dopadu akcí

Pokrytí cílových skupin vzdělávacími akcemi

Možnost participace občanů na rozvoji MČ

Výsadba stromů

Zvětšení ploch veřejné zeleně

Vzdělávací partnerství

Podpora sítí ve vzdělávání pro udržitelný rozvoj

Vzdělávací politika

Vyhodnocování vzdělávání pro udržitelný rozvoj ve školách

Vzdělávání a osvěta

Ocenění za vzdělávání v udržitelném rozvoji

Zajišťování vzdělávacích materiálů v oblasti udržitelného rozvoje

Pokrytí cílových skupin vzdělávacími akcemi

Zpřístupňování kulturního dědictví veřejnosti

Možnost participace občanů na rozvoji MČ

Zadávání veřejných zakázek

Architektonické soutěže

Zohledňování kvality u veřejných zakázek

Zahájení podnikání

Vývoj počtu podnikatelských subjektů

Zajištění kvality

Měření výkonnosti a kvality

Zákaz kouření

Podpora aktivit podporujících nekouření

Základní školy

Podpora vzdělávání pro udržitelný rozvoj

Vyhodnocování vzdělávání pro udržitelný rozvoj ve školách

Využívání vzdělávacích databází v oblasti udržitelného rozvoje

[Podpora sítí vzdělavatelů v udržitelném rozvoji](#)

[Spokojenost obyvatel se vzdělávacími institucemi](#)

[Rovný přístup ke vzdělávání](#)

Zateplování budov

[Energetická úspora v souvislosti se zateplením objektů](#)

Zdraví seniorů

[Sportoviště pro dospělé a podpora pohybu obyvatel](#)

Zdravotní a sociální péče

[Podpora obyvatel v obtížných životních situacích](#)

zdravotní plán

[Zdravotní plán MČ](#)

Zdravotní politiky a strategie

[Zdraví ve strategiích města/MČ](#)

[Zdravotní plán MČ](#)

[Plnění cílů Zdraví 21/Zdraví 2020](#)

[Vyhodnocování cílů Zdraví 21/Zdraví 2020](#)

Zdravý život

[Preventivní akce na podporu zdraví](#)

Zdravý životní styl

[Výchova ke zdraví ve školách](#)

Zdroj vody

[Plán krizového hospodaření s vodou](#)

[Meziroční změny spotřeby vody v objektech MČ](#)

[Osvěta o šetření pitnou vodou](#)

[Měsíční data o spotřebě energií \(a vody\)](#)

Zeleň, mobiliář a čistota veřejných ploch

[Zvětšení ploch veřejné zeleně](#)

Zemědělská půda

[Ochrana přírodních a zemědělských ploch](#)

[Výměra ploch ekologického zemědělství](#)

[Protierozní opatření](#)

[Ochrana půdního fondu](#)

Zemědělské hospodaření, lesnictví a rybářství

[Výměra ploch ekologického zemědělství](#)

[Výměra lesních ploch](#)

[Výměra lesů s přirozenou druhovou skladbou](#)

[Ochrana půdního fondu](#)

Získávání finančních prostředků

[Provázanost rozvojových dokumentů s rozpočtem](#)

[Další nástroje podpory historického kulturního dědictví](#)

Zklidnění provozu

[Opatření ke zklidňování dopravy](#)

Zlepšování úřadu

[Zohledňování energetické efektivity produktů](#)

Znečištění ovzduší

[Kvalita ovzduší](#)

[Dopad lokálních topenišť na kvalitu ovzduší](#)

[Hlavní zdroje znečištění ovzduší](#)

Znečištění vody

[Kvalita vypouštěných vod](#)

Zvlášť chráněná území

[Zvlášť chráněná území, území Natura 2000](#)

Život v komunitě

[Vznik míst pro spontánní setkávání obyvatel](#)

[Další počiny pro zvyšování atraktivity veřejného prostoru](#)

SEZNAM DOKUMENTŮ A ANALÝZ

Působnost: MČ Praha 10

1. Akční plán městské části Praha 10 na období 2019-2020 – prováděcí dokument ke Střednědobému plánu rozvoje a udržitelnosti sociálních a návazných služeb na území městské části Praha 10 na období 2017-2020, [[stáhnout](#)]
2. Akční plán městské části Praha 10 na rok 2015 – prováděcí dokument ke Střednědobému plánu rozvoje a udržitelnosti sociálních a návazných služeb na území městské části Praha 10 na období 2014-2016, [[stáhnout](#)]
3. Aktivní desítka, [[webová stránka](#)]
4. Analýza dopravy v klidu, aktualizace 2018, [[stáhnout](#)]
5. Analýza podnětů občanů k tvorbě Strategického plánu udržitelného rozvoje MČ Praha 10 na období 2020-2030 (2019), [[webová stránka](#)]
6. Anketa spokojenosti návštěvníků ÚMČ 2017, [[stáhnout](#)]
7. Anonymizované vyhodnocení připomínek veřejnosti k návrhu Metropolitního plánu, [[stáhnout](#)]
8. Architektonicko-urbanistická studie veřejných prostor sídliště Solidarita, [[webová stránka](#)]
9. Bezbariérová Praha 10, [[webová stránka](#)]
10. Cíle kvality 2019 Odbor bytů a nebytových prostor, [[stáhnout](#)]
11. Cíle kvality 2019 Odbor ekonomický, [[stáhnout](#)]
12. Cíle kvality 2019 Odbor hospodářské správy, [[stáhnout](#)]
13. Cíle kvality 2019 Odbor kontroly a komunikace, [[stáhnout](#)]
14. Cíle kvality 2019 Odbor kultury a projektů, [[stáhnout](#)]
15. Cíle kvality 2019 Odbor majetkoprávní, [[stáhnout](#)]
16. Cíle kvality 2019 Odbor občansko-správní, [[stáhnout](#)]
17. Cíle kvality 2019 Odbor sociální, [[stáhnout](#)]
18. Cíle kvality 2019 Odbor stavební, [[stáhnout](#)]
19. Cíle kvality 2019 Odbor školství, [[stáhnout](#)]
20. Cíle kvality 2019 Odbor živnostenský, [[stáhnout](#)]
21. Cíle kvality 2019 Odbor životního prostředí, dopravy a rozvoje, [[stáhnout](#)]
22. Cíle kvality 2019 Oddělení personální, [[stáhnout](#)]
23. Demografická studie, [[stáhnout](#)]
24. Dílčí generel veřejných prostranství P10 – Nové Vršovice, [[stáhnout](#)]
25. Dotační programy pro oblast péče o historicky hodnotné stavební objekty, [[webová stránka](#)]
26. Dotační řízení, Praha 10, [[webová stránka](#)]
27. Dotační řízení, Praha 10, [[webová stránka](#)]
28. Elektronizace ÚMČ Praha 10, [[stáhnout](#)]
29. Generel cyklistických cest – aktualizace, [[webová stránka](#)]
30. Generel cyklistických cest – aktualizace, [[stáhnout](#)]
31. Generel veřejných prostranství MČ Praha 10, [[webová stránka](#)]
32. Chodníkový program, [[webová stránka](#)]

33. Index participace 2015-2016, [[webová stránka](#)]
34. Index participace 2015-2016, [[webová stránka](#)]
35. Interaktivní mapa dopravních opatření MČ Praha 10, [[webová stránka](#)]
36. Kalendář akcí MČ Praha 10, [[webová stránka](#)]
37. Katalog městské části Praha 10, [[stáhnout](#)]
38. Katalog sociálních a návazných služeb na území MČ Praha 10 (aktualizace 2018/2019), [[stáhnout](#)]
39. Koncepce kulturní politiky městské části Praha 10 na období 2018 – 2025
40. Koncepce primární prevence rizikového chování dětí a mládeže v MČ P10, [[stáhnout](#)]
41. Koncepce sportovní politiky, [[webová stránka](#)]
42. Krátkodobé plánování kapacit MŠ a ZŠ (červenec 2019), [[stáhnout](#)]
43. Místní akční plán vzdělávání, [[webová stránka](#)]
44. Moje stopa, [[webová stránka](#)]
45. Moje stopa, [[webová stránka](#)]
46. Návrh řešení veřejného prostoru u OC Cíl, [[webová stránka](#)]
47. Návrh Strategie rozvoje veřejných prostranství hl. m. Prahy, [[webová stránka](#)]
48. Organizace zřízené MČ Praha 10, [[webová stránka](#)]
49. Organizační struktura ÚMČ a funkční schéma odborů a zvláštních organizačních složek, [[stáhnout](#)]
50. Parkování a parkovací zóny, [[webová stránka](#)]
51. Participace veřejnosti na rozvoji veřejných prostranství, [[webová stránka](#)]
52. Partnerská města MČ Praha 10, [[webová stránka](#)]
53. Pasportizace budov základních škol – ZŠ Brigádníků, [[stáhnout](#)]
54. Pasportizace budov základních škol – ZŠ Břečťanova, [[stáhnout](#)]
55. Pasportizace budov základních škol – ZŠ Eden, [[stáhnout](#)]
56. Pasportizace budov základních škol – ZŠ Gutova, [[stáhnout](#)]
57. Pasportizace budov základních škol – ZŠ Hostýnská, [[stáhnout](#)]
58. Pasportizace budov základních škol – ZŠ Jakutská, [[stáhnout](#)]
59. Pasportizace budov základních škol – ZŠ Kodaňská, [[stáhnout](#)]
60. Pasportizace budov základních škol – ZŠ Olešská, [[stáhnout](#)]
61. Pasportizace budov základních škol – ZŠ Švehlova, [[stáhnout](#)]
62. Pasportizace budov základních škol – ZŠ U Roháčových kasáren, [[stáhnout](#)]
63. Pasportizace budov základních škol – ZŠ U Vršovického nádraží, [[stáhnout](#)]
64. Pasportizace budov základních škol – ZŠ V Rybníčkách, [[stáhnout](#)]
65. Pasportizace pozemků
66. Perspektivy vývoje obyvatelstva městské části Praha 10 na období 2012–2035, [[stáhnout](#)]
67. Pocitová mapa (2019), [[webová stránka](#)]
68. Pocitová mapa (2019), [[webová stránka](#)]
69. Pravidla pro vyřizování stížností, [[stáhnout](#)]
70. Pravidla pro vyřizování stížností, [[webová stránka](#)]
71. Programové prohlášení Rady MČ Praha 10 na volební období 2018 – 2022, [[stáhnout](#)]

72. Protikorupční strategie, [[stáhnout](#)]
73. Průměrné denní obsazenosti parkovacích kapacit na místních komunikacích – základní sídelní jednotky, [[stáhnout](#)]
74. Průměrné noční obsazenosti parkovacích kapacit na místních komunikacích – základní sídelní jednotky, [[stáhnout](#)]
75. Průzkum mezi organizacemi a spolky, [[webová stránka](#)]
76. Průzkum mezi podnikateli a soukromými společnostmi, [[webová stránka](#)]
77. Průzkum mezi rodinami, [[webová stránka](#)]
78. Připomínkování Metropolitního plánu, [[webová stránka](#)]
79. Příručka kvality MČ Praha 10 ČSN EN ISO 9001:2016, [[stáhnout](#)]
80. Revitalizace Moskevské ulice, [[webová stránka](#)]
81. Revitalizace předprostoru parku Grébovka, [[webová stránka](#)]
82. Rozbor stížností za rok 2015, [[stáhnout](#)]
83. Rozbor stížností za rok 2015, [[webová stránka](#)]
84. Rozbor stížností za rok 2016, [[stáhnout](#)]
85. Rozbor stížností za rok 2016, [[webová stránka](#)]
86. Rozbor stížností za rok 2017, [[webová stránka](#)]
87. Rozbor stížností za rok 2017, [[stáhnout](#)]
88. Rozbor stížností za rok 2018, [[webová stránka](#)]
89. Rozbor stížností za rok 2018, [[stáhnout](#)]
90. Rozborová mapa parkovacích deficitů na úrovni základních sídelních jednotek, [[stáhnout](#)]
91. Rozborová mapa výskytů lokálních parkovacích deficitů na místních účelových komunikacích, [[stáhnout](#)]
92. Sociálně demografická analýza, [[stáhnout](#)]
93. Sociální a zdravotní portál MČ Praha 10, [[webová stránka](#)]
94. Sociální a zdravotní portál, Sociální prevence rizikového chování, včetně prevence kriminality, [[webová stránka](#)]
95. Specifikace navržených cyklotras na území Prahy 10, [[webová stránka](#)]
96. Spokojenost občanů s místním společenstvím a mobilita a místní přeprava obyvatel MČ Praha 10, 2019, [[stáhnout](#)]
97. Společně měníme Prahu 10, [[stáhnout](#)]
98. Strategický rámec MAP do roku 2023, [[stáhnout](#)]
99. Strategie pro desítku, [[webová stránka](#)]
100. Strategie pro veřejné prostory, [[webová stránka](#)]
101. Středisko územního rozvoje, [[webová stránka](#)]
102. SWOT analýza zpracovaná v rámci tvorby SPUR MČ Praha 10 (9/2019), [[stáhnout](#)]
103. Urbanistická studie Bohdalec – Slatiny – brownfield Strašnice, [[webová stránka](#)]
104. Urbanistická studie Botič, [[webová stránka](#)]
105. Usnesení Rady MČ Praha 10, [[webová stránka](#)]
106. Usnesení Rady MČ Praha 10 č. 276 ze dne 6. 4. 2017, [[webová stránka](#)]
107. Usnesení Zastupitelstva MČ Praha 10, [[webová stránka](#)]

- 108. Usnesení ZMČ č. 17/5/2017, [[webová stránka](#)]
- 109. Veřejné prostory Prahy 10, [[webová stránka](#)]
- 110. Vyhodnocení plnění priorit Střednědobého plánu rozvoje a udržitelnosti sociálních a návazných služeb na území městské části Praha 10 na období 2014-2016 za rok 2015, [[stáhnout](#)]
- 111. Vyhodnocení plnění priorit Střednědobého plánu rozvoje a udržitelnosti sociálních a návazných služeb na území městské části Praha 10 na období 2017-2020 za období 2017-2018, [[stáhnout](#)]
- 112. Výroční zpráva MČ Praha 10 za rok 2018 podle zákona č. 106/1999 Sb., Zákona o svobodném přístupu k informacím, [[stáhnout](#)]
- 113. Zásady pro prodej volných bytových a nebytových jednotek, [[webová stránka](#)]
- 114. Zásady pronajímání bytů svěřených MČ a bytů z kvóty MHMP, [[stáhnout](#)]
- 115. Zásobník projektů – partnerství pro Prahu 10, [[webová stránka](#)]
- 116. ZMČ 16/20/2017 ze dne 12. 6. 2017, [[webová stránka](#)]
- 117. Zóny placeného stání na území MČ Praha 10 – veřejné setkání 13. 6. 2019, [[stáhnout](#)]
- 118. Zpráva o výsledcích kontrol za rok 2018 podle § 26 zákona č. 255/2012 Sb., o kontrole (kontrolní řád), [[stáhnout](#)]
- 119. Zpráva z přezkoumání QMS 2018, [[stáhnout](#)]

Působnost: Hlavní město Praha

- 110. Akční plán snižování hluku aglomerace Praha 2019, [[webová stránka](#)]
- 111. Analýza infrastrukturních potřeb hl. m. Prahy (zaměřená na infrastrukturu vybrané občanské vybavenosti) | leden 2019, [[webová stránka](#)]
- 112. Analýza potřeb občanů ve vazbě k procesu komunálního plánování sociálních a návazných služeb na území MČ Praha 10, [[stáhnout](#)]
- 113. Analýza vývoje sociální struktury velkých pražských sídlišť mezi lety 2001 a 2011, [[stáhnout](#)]
- 114. Analýza života cizinců v MČ Praha 10, [[stáhnout](#)]
- 115. Analýza životních podmínek domácností v hl. m. Praze – ohrožení chudobou a náklady na bydlení, [[stáhnout](#)]
- 116. Atlas životního prostředí v Praze, [[webová stránka](#)]
- 117. Cizinci na pražském trhu práce – 2018, [[stáhnout](#)]
- 118. Cyklistický portál hl. města Prahy, [[webová stránka](#)]
- 119. Čistou stopou Prahou, [[webová stránka](#)]
- 120. Demografie, bydlení a veřejná vybavenost v Praze – bydlení, [[stáhnout](#)]
- 121. Demografie, bydlení a veřejná vybavenost v Praze – Kultura, [[stáhnout](#)]
- 122. Demografie, bydlení a veřejná vybavenost v Praze – Obchod, [[stáhnout](#)]
- 123. Demografie, bydlení a veřejná vybavenost v Praze – Regionální školství, [[stáhnout](#)]
- 124. Demografie, bydlení a veřejná vybavenost v Praze – Shrnutí, [[stáhnout](#)]
- 125. Demografie, bydlení a veřejná vybavenost v Praze – Sociální služby a zdravotnictví, [[stáhnout](#)]
- 126. Demografie, bydlení a veřejná vybavenost v Praze – Sport a rekreace, [[stáhnout](#)]
- 127. Demografie, bydlení a veřejná vybavenost v Praze – Sport a rekreace, [[stáhnout](#)]
- 128. Demografie, bydlení a veřejná vybavenost v Praze – Vysoké školy, [[stáhnout](#)]
- 129. Demografie, bydlení a veřejná vybavenost | červen 2015, [[webová stránka](#)]

130. Demografie, bydlení a veřejná vybavenost v Praze – Demografie, [\[stáhnout\]](#)
131. Dojíždka a vyjíždka do zaměstnání – Aktualizace 2018, [\[stáhnout\]](#)
132. Dojíždka a vyjíždka do zaměstnání do/z hl. m. Prahy – aktualizace 2016, [\[stáhnout\]](#)
133. Dopravní plán hl. města Prahy na roky 2018 až 2020 s výhledem do roku 2022, [\[stáhnout\]](#)
134. Generel odvodnění hl.m. Prahy (GO HMP), [\[webová stránka\]](#)
135. Hodnocení SEA, Plán udržitelné mobility Prahy a okolí, [\[stáhnout\]](#)
136. Infrastrukturní opatření pro rozvoj cyklistické dopravy, [\[stáhnout\]](#)
137. IPR Praha, Emisní mapy, [\[webová stránka\]](#)
138. IPR Praha, Hlukové mapy, [\[webová stránka\]](#)
139. IPR Praha, Imisní mapy, [\[webová stránka\]](#)
140. Kde v Praze bydlí cizinci – Aktualizace 2016, [\[stáhnout\]](#)
141. Kde v Praze bydlí cizinci prosinec 2013, [\[stáhnout\]](#)
142. Komunitní plánování sociálních služeb MČ Praha 10 (webový portál), [\[webová stránka\]](#)
143. Koncepce cyklistické dopravy v Praze, [\[webová stránka\]](#)
144. Koncepce cyklistické dopravy v Praze, [\[stáhnout\]](#)
145. Manuál tvorby veřejných prostranství hl. m. Prahy, [\[webová stránka\]](#)
146. Mapa kulturních zařízení v Praze 1/2019, [\[stáhnout\]](#)
147. Mapa přístupnosti, [\[webová stránka\]](#)
148. Metodika hodnocení udržitelných měst, [\[stáhnout\]](#)
149. Obecně závazná vyhláška č. 55/2000 Sb. hl. m. Prahy, kterou se vydává Statut hlavního města Prahy, [\[stáhnout\]](#)
150. Opatření MČ Praha 10 k naplňování priorit v oblasti sociálních a návazných služeb na období 2019-2020, [\[stáhnout\]](#)
151. Parkoviště P+R, [\[webová stránka\]](#)
152. Plán udržitelné mobility Prahy a okolí, [\[webová stránka\]](#)
153. Plán udržitelné mobility Prahy a okolí, [\[webová stránka\]](#)
154. Plán udržitelné mobility Prahy a okolí, [\[webová stránka\]](#)
155. Podpora integrace cizinců v MČ Praha 10, [\[webová stránka\]](#)
156. Portál životního prostředí, [\[webová stránka\]](#)
157. Portál životního prostředí Praha – ochrana klimatu, [\[webová stránka\]](#)
158. Postavení MČ Praha 10 v rámci hl. města Prahy, [\[stáhnout\]](#)
159. Praha – Životní prostředí 2017 – příloha B1 – Ovzduší, [\[stáhnout\]](#)
160. Praktické informace / P+R, B+R, K+R / na stránkách PID, [\[webová stránka\]](#)
161. Pražské stavební předpisy, [\[stáhnout\]](#)
162. Problémová místa v dopravě, [\[webová stránka\]](#)
163. Program zlepšování kvality ovzduší aglomerace Praha, [\[webová stránka\]](#)
164. Projekt Envis, 2008–2014, [\[webová stránka\]](#)
165. Příloha střednědobého plánu rozvoje a udržitelnosti sociálních a návazných služeb na území městské části Praha 10 na období 2017-2020, [\[stáhnout\]](#)

166. Případy hospitalizace v nemocnicích akutní péče podle věku a skupin diagnóz ISHMT, ÚZIS, [\[stáhnout\]](#)
167. Ročenky Technické správy komunikací hl. m. Prahy, [\[webová stránka\]](#)
168. Souhrnné informace o 57 městských částech 2004–2018, [\[stáhnout\]](#)
169. Souhrnné informace o ekonomické aktivitě obyvatel hl. m. Prahy, [\[webová stránka\]](#)
170. Správci drobných vodních toků na území hl. m. Prahy (k 25.5.2016), [\[stáhnout\]](#)
171. Standard zastávek, [\[webová stránka\]](#)
172. Statistický bulletin – hl. m. Praha – 1. až 4. čtvrtletí 2018, ČSÚ, [\[webová stránka\]](#)
173. Stav a vývoj obecního bytového fondu v městských částech hl. m. Prahy (6/2019), [\[stáhnout\]](#)
174. Strategický plán hlavního města Prahy, [\[webová stránka\]](#)
175. Strategický plán hlavního města Prahy, [\[webová stránka\]](#)
176. Strategie adaptace hl. m. Prahy na změnu klimatu, [\[stáhnout\]](#)
177. Strategie adaptace hl. m. Prahy na změnu klimatu, [\[webová stránka\]](#)
178. Střednědobý plán rozvoje a udržitelnosti sociálních a návazných služeb na území MČ Praha 10 na období 2017-2020, [\[stáhnout\]](#)
179. Typová příloha pro městské části a městské obvody k metodice pro hodnocení udržitelných měst, [\[stáhnout\]](#)
180. Typy nízkopodlažních vozů, [\[webová stránka\]](#)
181. ÚP SÚ HMP, [\[webová stránka\]](#)
182. Úplná znění právních předpisů hl. m. Prahy, [\[webová stránka\]](#)
183. Územně analytické podklady hl. m. Prahy 2016, [\[webová stránka\]](#)
184. Územně plánovací dokumentace a podklady hlavního města Prahy, [\[webová stránka\]](#)
185. Víze Prahy roku 2030, [\[webová stránka\]](#)
186. Vývoj obyvatelstva hl. m. Prahy – 2001 až 2010, ČSÚ, [\[webová stránka\]](#)
187. Vývoj obyvatelstva hl. m. Prahy – 2001 až 2010, ČSÚ, [\[webová stránka\]](#)
188. Zákon o hlavním městě Praze, 131/2000 Sb., [\[webová stránka\]](#)
189. Zásady dopravní politiky, [\[webová stránka\]](#)
190. Zdravotnická ročenka hl. m. Praha, ÚZIS, [\[webová stránka\]](#)
191. Zpráva z přezkoumání systému managementu kvality ÚMČ Praha 10 k 31.12.2018, [\[stáhnout\]](#)

Působnost: Národní

186. Brownfields, [\[webová stránka\]](#)
187. Celková mortalita v krajích a okresech, ÚZIS ČR, [\[stáhnout\]](#)
188. ČHÚ, Informace o kvalitě ovzduší v ČR, [\[webová stránka\]](#)
189. Ekokatalog, [\[webová stránka\]](#)
190. Ekovýchova, [\[webová stránka\]](#)
191. Chodci sobě, [\[webová stránka\]](#)
192. Mapa kriminality, [\[webová stránka\]](#)
193. Naděje dožití ve Středočeském kraji 2017, ČSÚ, [\[webová stránka\]](#)
194. Národní síť zdravých měst ČR, [\[webová stránka\]](#)

195. Národní strategie bezpečnosti silničního provozu ČR 2011–2020, [[webová stránka](#)]
196. Národní strategie bezpečnosti silničního provozu ČR 2011–2020, [[stáhnout](#)]
197. Papír za papír, [[webová stránka](#)]
198. Recyklohraní, [[webová stránka](#)]
199. Regionální zpravodajství NZIS, [[webová stránka](#)]
200. Státní energetická koncepce ČR (aktualizace 12/2014), [[stáhnout](#)]
201. Strategický rámec ČR 2030, [[webová stránka](#)]
202. ÚHÚL, Oblastní plány rozvoje lesů, [[webová stránka](#)]
203. ÚHÚL, Oblastní plány rozvoje lesů, [[webová stránka](#)]
204. Úmrtnostní tabulky za ČR, regiony soudržnosti a kraje 2016–2017, [[webová stránka](#)]
205. Výskyt astmatu (J45–J46), ÚZIS ČR, [[stáhnout](#)]
206. Vývoj úmrtnosti v České republice – 2006–2016, [[webová stránka](#)]
207. Zemřelí 2015, ÚZIS ČR, [[webová stránka](#)]
208. Zemřelí 2016, ÚZIS ČR, [[webová stránka](#)]
209. Zemřelí 2017, ÚZIS ČR, [[webová stránka](#)]
210. Zpráva o zdraví obyvatel České republiky 2014, MZ ČR, [[stáhnout](#)]

Působnost: Nadnárodní

209. Cíle strategie Evropa 2020 v oblasti zaměstnanosti a jejich srovnání s národními cíli ČR, [[stáhnout](#)]
210. Cíle udržitelného rozvoje, [[webová stránka](#)]
211. Ekoškola, [[webová stránka](#)]
212. Mezinárodní charta chůze, [[webová stránka](#)]

OPATŘENÍ A AKTIVITY STRATEGICKÉHO PLÁNU HL. M. PRAHY

1.1 Soudržné město

Aktivní a důstojné stárnutí

Adaptovat městské prostředí na růst počtu seniorů

- podpora dostupnosti společenských a kulturních hodnot města (dostupnost prostřednictvím MHD)
- realizace investic do veřejného prostoru a MHD s ohledem na očekávaný nárůst počtu starších osob se sníženou soběstačností a zhoršenou schopností pohybu a orientace
- odstranění bariér dostupnosti veřejných služeb

Podporovat dostupnost služeb umožňujících seniorům kvalitní a bezpečný život

- podpora terénního poradenství a osvětová činnost v seniorské populaci pro rozšíření informovanosti o sociálních službách a právech seniorů (např. vytvoření uživatelsky přívětivé informační databáze)
- podpora speciálních dopravních služeb (např. seniorbus/seniortaxi) pro dostupnost služeb a zajištění mobility seniorů
- prioritní podpora zdravotních a sociálních služeb umožňující život osob se sníženou soběstačností v domácím prostředí a komunitě
- dostupnost kvalitního bezbariérového bydlení a elektronického systému tísňového volání pro zvýšení bezpečnosti seniorů
- finanční podpora a rozvoj odlehčovacích služeb pro osoby poskytující seniorům neformální péči
- optimalizace (navýšení) kapacit a kvality terénních pečovatelských služeb a služeb osobní asistence
- optimalizace kapacit a kvality pobytových sociálních služeb

Využít potenciál starší populace pro aktivní zapojení do komunitního i pracovního života

- zvýšení otevřenosti a flexibility pracovního trhu vůči seniorské populaci a podpora využití age-managementu
- iniciování a dotační podpora programů zapojení seniorů do práce s dětmi a mládeží (forma mezigeneračního předávání zkušeností)
- podpora rozvoje univerzit třetího věku
- prevence nežádoucích jevů podporou kampaní zaměřených na pozitivní vnímání starší populace
- podpora seniorských slev v MHD
- vypisování dotačních programů na podporu projektů a organizací pro rozvoj volnočasových aktivit seniorů
- iniciování a podpora seniorských sportovních her

Podpora rodiny

Podporovat zakládání rodin

- dostupnost nájemních startovacích bytů pro mladé rodiny v bytech s nesníženou kvalitou bydlení

- rozšíření nabídky služeb pro rodiče s malými dětmi na základě konkrétních potřeb obyvatel a podle zjištění
- podpora vzniku předškolních zařízení pro děti mladšího předškolního věku
- podpora zařízení sloužících k péči a vzdělávání pro děti předškolního věku
- realizace investic do městského prostředí s ohledem na specifické potřeby rodin s dětmi
- podpora bezbariérové dostupnosti veřejných služeb
- optimalizace (navýšení) kapacit předškolního a školního vzdělávání v rámci území hl. m. Prahy

Sladit zaměstnání a rodičovství

- poskytování alternativních pracovních podmínek a snížených úvazků v rámci městských organizací jako podpora sladění péče o děti a zaměstnání a rychlejší návrat do zaměstnání
- zavedení dotačního programu pro zaměstnavatele na podporu služeb a péče o děti zaměstnanců (např. firemní školky)
- oceňování a poukazování na zaměstnavatele působící ve městě

Dostupné bydlení

Realizovat diferencované formy sociálního a dostupného bydlení v rámci běžné zástavby

- Zpracování analýzy potenciálně vhodných pozemků pro novou obecní bytovou výstavbu a na jejím základě realizace případného odkupu vytipovaných pozemků
- Prověření možností rozšíření spolupráce s neziskovým sektorem (např. zprostředkování informací o osobách v bytové nouzi a o volných bytech) a jejího navázání i se soukromými pronajímateli bytů při zajišťování bytových kapacit pro osoby v bytové nouzi
- rozvíjení stávajících programů finančně zvýhodněného nájemního bydlení pro vybrané zaměstnance z veřejného sektoru
- zprostředkování výměny obecních nájemních bytů (zejména větších za menší) napříč všemi městskými částmi (rozhodnutí o výměně bytů bude podléhat schválení jednotlivými městskými částmi)
- vyčlenění části obecního bytového fondu pro účely dostupného startovacího bydlení poskytovaného po určité období mladým rodinám
- rozvíjení a implementace nástrojů ústupového seniorského bydlení včetně prověření legislativních možností eventuálního zavedení nástroje tzv. zpětných hypoték
- zvýšení dostupnosti bezbariérového bydlení a podpora služeb zaměřených na poradenství a asistenci při odstraňování bariér v bytech seniorů a osob se zdravotním postižením
- dotační podpora zacílená na výstavbu nových obecních bytů v domech s pečovatelskou službou
- zavedení programů sociální práce zaměřených mj. na zvyšování kompetencí samostatného bydlení v běžném bytě
- vytvoření podmínek pro vznik systému sociálního a dostupného bydlení převážně prostřednictvím městských investic do výstavby

Vést koncepční a aktivní městskou bytovou politiku

- vytvoření nového koncepčního rámce bytové politiky města s důrazem na sociální aspekty bydlení
- sladění základních principů bytové politiky na úrovni hl. m. Prahy a jednotlivých městských částí (snaha o jednotnou bytovou politiku města a městských částí)
- aktivní podílení se na přípravě zákona o sociálním bydlení (formou připomínek)

Spravovat obecní a bytový fond odpovědně a efektivně

- provedení auditu bytového fondu spravovaného hl. m. Prahou i jednotlivými městskými částmi za účelem identifikace disponibilních bytů
- založení jediné městské firmy spravující obecní bytový fond za účelem vyšší efektivity jeho provozování (netýká se majetku svěřeného městským částem na základě OZV č. 55/2000 Sb. HMP)
- zastavení privatizace volných menších či bezbariérových obecních bytů eventuálně využitelných pro sociální účely a snížení míry neobsazenosti obecního bytového fondu
- využívání prostředků z fondu Rozvoje sociálního bydlení výhradně pro účely rekonstrukcí či výstavby sociálního a dostupného bydlení
- zvýšení transparentnosti při správě bytového fondu a informovanosti o nabídce disponibilních bytů (např. zřízení realitního inzertního portálu nabízejícího byty ve vlastnictví města)

Péče o zdraví

Posílit roli Prahy v oblasti péče o zdraví

- příprava ve spolupráci s Ministerstvem zdravotnictví ČR možnosti spravovat Městskou (metropolitní) nemocnici
- posílení vlivu města v oblasti poskytování zdravotních služeb na území hl. m. Prahy – veřejné služby
- hledání nástrojů spolupráce se zdravotními pojišťovnami pro zajištění rovnoměrné sítě ambulantní a terénní zdravotní a zdravotně-sociální péče s ohledem na růst počtu starších obyvatel a osob se zdravotním postižením

Pečovat o občany ve chvíli nemoci a osoby se sníženou soběstačností

- podpora lokální dostupnosti primární zdravotní péče
- podpora služeb dlouhodobé
- podpora paliativní péče (lůžkové i domácí hospicové péče)
- podpora center duševního zdraví vznikajících v rámci reformy psychiatrické péče a rozšíření programů na podporu duševního zdraví s ohledem na nebezpečnou vazbu mezi duševními problémy a sociální marginalizací
- zachování a postupné rozšiřování sítě lékařských pohotovostí a efektivní Zdravotnické záchranné služby hl. m. Prahy (efektivní informační propojení záchranné služby s urgentními příjmy nemocnic na území hl. m. Prahy)

Podporovat zdravý životní styl a prevenci rizikového chování

- posilování aktivního postoje lidí k vlastnímu zdraví a vytváření zdravého životního prostředí (využití nástrojů místní Agendy 21)
- podpora výuky o rodičovství a zdravém životním stylu
- podpora pravidelného vzdělávání v oblasti prevence rizikového chování pro ředitele škol
- podpora prevence nemocí a podpora zdravého životního stylu, vzdělávání mezi vrstevníky aj.)
- podpora zaměstnaneckých benefitů v oblasti zdravotní prevence (masáže)
- iniciace a podpora programů prevence rizikového chování a kriminality
- dotační cílená podpora provozu kvalitních sportovních zařízení s finančně náročným
- formování městského prostředí

Integrace osob se zdravotním postižením

Adaptovat městské prostředí pro osoby se zdravotním postižením

- zohledňování zhoršené schopnosti pohybu a orientace osob se zdravotním postižením při navrhování veřejného prostoru a vybavenosti města důsledným dodržováním vyhlášky č. 369/2001 Ministerstva pro místní rozvoj
- realizace investic do odstraňování bariér pohybu a orientace osob se zdravotním postižením ve veřejném prostoru a dopravě
- odstraňování bariér v dostupnosti veřejných služeb

Institucionálně podporovat integraci osob se zdravotním postižením

- zvýšení otevřenosti a flexibility pracovního trhu vůči osobám se zdravotním postižením příkladným zaměstnáváním těchto osob v městských organizacích a iniciací a podporou programů jejich uplatnění na trhu práce
- metodická podpora zřizovatelům škol a školských zařízení k zajištění kvalitnějšího vzdělávání osob se zdravotním postižením
- finanční podpora neziskových organizací zaměřených na integraci osob se zdravotním postižením do běžného života
- osvětová práce mezi osobami se zdravotním postižením pro zvýšení jejich informovanosti
- vzdělávání úředníků v komunikaci s osobami se zdravotním postižením (např. zrakovým

Podporovat dostupnost služeb a aktivit umožňujících osobám se zdravotním postižením běžný život

- podpora speciálních dopravních služeb (včetně taxislužby) pro rozšíření mobility osob se zdravotním postižením
- podpora v dotačních programech pro služby umožňující život osobám se zdravotním postižením v domácím prostředí a komunitě
- podpora a rozvoj odlehčovacích služeb
- podpora osob poskytujících neformální péči osobám se zdravotním postižením
- dostupnost bezbariérového bydlení
- podpora a realizace bezbariérových sportovních a volnočasových aktivit pro všechny věkové kategorie osob se zdravotním postižením

Sociální začleňování

Podporovat prevenci ztráty bydlení

- realizace komplexně pojaté aktivní terénní sociální práce zaměřené na osoby
- eliminace počtu vystěhovalých osob z (obecních) bytů prostřednictvím garančních mechanismů
- posílení kapacit terénních pracovníků městských částí a zajištění jejich kvalitního vzdělávání
- podpora sociálně-právního a dluhového poradenství v režii městských částí

Doplnit a rozvíjet sociální a zdravotní služby pro lidi bez domova a další marginalizované osoby

- vytvoření jednotného evidenčního systému lidí bez domova na základě informací z dílčích evidencí jednotlivých poskytovatelů sociálních služeb (podmínkou zavedení systému je nastavení mechanismů zaručujících diskrétnost a nezneužitelnost osobních údajů)
- dotační podpora zdravotní a ošetrovatelské péče o lidi bez domova (v terénu za účasti zdravotní sestry
- zvyšování kapacit a zkvalitňování služeb a zařízení pro lidi bez domova či osoby nacházející se v krizi (např. drogově závislí)

- optimalizace územního rozložení sociálních i zdravotních služeb a zařízení pro lidi bez domova za aktivní účasti jednotlivých městských částí s preferencí vytváření husté sítě denních center a dalších krizových zařízení s nižší kapacitou

Integrovat lidi bez domova a marginalizované osoby do obvyklého způsobu života

- podpora sociálního podnikání v rámci projektů městských částí a neziskových organizací zaměřených na pomoc ekonomicky ohroženým a marginalizovaným skupinám obyvatel
- vytvoření vhodných pracovních míst pro lidi bez domova či marginalizované osoby hl. m. Prahou za účelem získání či obnovení jejich pracovních návyků (odměňování formou denních výplat)
- realizace pilotního projektu
- vedení osvěty
- podpora nízkoprahových a bezprahových prostor pro marginalizované skupiny obyvatel a jejich setkávání
- vyčlenění prostředků a bytových kapacit za účelem pokračování a rozvíjení projektu „Z ulice do bytu“
- zajištění adekvátních kapacit krizových

Integrace cizinců

Integrovat děti cizinců prostřednictvím vzdělávání

- podpora zavedení nultého ročníku pro děti cizinců
- podpora inkluzivního
- pravidelný přenos informací o možnostech volnočasových aktivit
- podpora přidělování asistentů pro děti cizinců (také prostřednictvím různých zdrojů financování např. přes neziskový sektor)

Integrovat dospělé cizince prostřednictvím vzdělávání

- podpora vzdělávacích a kulturních akcí na osvětu cizinců o našem právním systému
- podpora programů vzdělávání pro cizince žijící na území hl. m. Prahy
- podpora poskytování a navýšení kapacity kurzů českého jazyka

Institucionálně podporovat služby pro cizince

- vytvoření dostupného a přehledného informačního a komunikačního systému pro cizince
- distribuce informačních letáků v jazyce cizinců
- podpora jazykového a odborného vzdělávání úředníků a sociálních pracovníků a nabídka překladatelů pro odstranění bariér v jednání cizinců v institucích (např. cizinecká policie)
- posílení role Integračního centra Praha
- finanční podpora neziskových a obecně prospěšných organizací zaměřených na integraci cizinců

Zapojit majoritu do integračního procesu

- podpora informačním a kulturním kampaním zaměřených na majoritu v problematice cizinců
- podpora a rozvoj dobrovolnických a sousedských aktivit propojujících majoritní společnost a cizince

Územní soudržnost

Zabránit vzniku segregovaných a separovaných lokalit

- zabraňování dostupnými prostředky (např. tlakem na developery

- podpora programů (např. emergentní projekty) zaměřených na prevenci vzniku sociálně vyloučených lokalit a etnických enkláv podle dlouhodobých pozitivních i negativních zkušeností států západní Evropy
- realizace systému sociálního a dostupného nájemního bydlení prostřednictvím výstavby či zajištění kvalitních bytových kapacit v rámci území celého města z důvodu vyloučení zvyšující se koncentrace sociálně citlivých skupin obyvatel v území

Odstranit vzniklé sociálně vyloučené lokality a etnické enklávy

- podpora propojování a integraci segregovaných lokalit se zbytkem města (např. zlepšení dopravní infrastruktury)
- podpora odchodu obyvatel segregovaných lokalit do jiných částí města (např. informovanost o bytovém trhu)
- integrace obyvatel segregovaných lokalit do majoritní společnosti
- nastavení a rozvoj informovanosti a kooperace místních institucí a relevantních aktérů v segregované lokalitě
- investice do kultivace veřejného prostoru a obytného prostředí v segregovaných lokalitách

1.2 Komunitní život

Podpora místních komunit

Podporovat a animovat vznik lokálních sítí (networků)

- mapování kulturně-komunitního života v lokalitách a moderace komunikace a spolupráce zainteresovaných účastníků
- zajištění kapacit a kompetencí veřejné správy pro koordinaci a rozvoj komunitní činnosti
- programové zavázání lokálních kulturních institucí (školy)
- posilování spolupráce škol a kulturních institucí na konkrétních programech (rozvoj vztahu dětí ke kultuře a umění)
- posílení spolupráce stávajících lokálních center s celoměstskými institucemi
- podpora nabídky aktivit v kultuře a umění i mimo centrum Prahy
- vybudování komunikačních systémů a platformy pro síťování kulturního a spolkového života v městských částech
- vytvoření a průběžná aktualizace otevřené centrální pražské databáze aktérů kulturně-komunitního života v městských částech pro síťování a výměnu zkušeností
- vytvoření metodiky pro grantová řízení (včetně hodnocení projektů) v oblasti kultury

Pravidelně analyzovat a vyhodnocovat komunitní život v městských částech

- zmapování a analyzování potenciálu komunitního a spolkového života v městských částech (včetně centra města)
- vypracování případových studií s příklady z ČR i ze zahraničí na téma význam místních kulturních aktivit pro rozvoj města
- zpracování a vyhodnocení přínosů aktivit na modelových příkladech spolupráce mezi městskými částmi a aktivními občanskými spolky nebo iniciativami
- zajištění průběžného vyhodnocování dopadů veřejných finančních prostředků investovaných prostřednictvím grantů na kulturně-komunitní rozvoj lokalit

- vytvoření metodiky sběru a vyhodnocování dat o lokálních kulturně-sociálních aktivitách podle městských částí/lokalit s cílem aktivně tyto aktivity koordinovat a usměrňovat ve prospěch městského rozvoje
- zpracování manuálu rozvoje lokalit a komunitního života pomocí dočasných intervencí v prostoru města

Vytvořit transparentní mechanismy a nástroje pro oživení kulturně-komunitního života

- zjednodušení systému krátkodobého poskytování městského majetku (hl. m. Prahy + městských částí) pro kulturně-komunitní a veřejně prospěšné aktivity v lokalitách
- posílení kapacit na straně městské správy pro komunikaci s občany ve věci možností využití veřejného prostoru a majetku a pro vytvoření manuálu realizace aktivit ve veřejném prostoru a využití majetku pro tyto aktivity
- snížení administrativních i finančních bariér v přístupu a zjednodušení podmínek pro aktivní účast obyvatel a občanských organizací na zvelebování a spoluvytváření veřejného prostoru
- podpora nabídky aktivit v kultuře a umění i mimo centrum Prahy
- otevření diskuze o roli hl. m. Prahy a městských částí v kulturně-komunitním rozvoji v lokalitách Prahy v souvislosti se společenskými trendy a novými nároky na kvalitu života spojenými s konkrétním územím
- rozvíjení kapacit a know-how městských částí v oblasti kulturního plánování
- informování a propagace turistických cílů mimo historické centrum Prahy mezi domácími i zahraničními návštěvníky
- nastavení transparentní víceleté a stabilní grantové podpory města pro rozvoj kulturně-komunitních aktivit v městských částech (využití grantových online nástrojů ke sběru a komparaci dat) na základě mapování místního občanského
- vypracování nového programu snadno dostupných mikrograntů města s nízkou byrokratickou zátěží pro podporu aktivních občanů a leaderů komunit v městských částech
- nastavení procentuální části z rozpočtu investičních akcí jako podpory realizace uměleckých aktivit ve veřejném prostoru

Nastavit specifické mechanismy pro integraci cizinců do lokálních společenství

- vytvoření specifických nástrojů a formátů
- podpora spolupráce městských kulturních institucí se školami
- nastavení celoměstského programu / parametrů pro podporu kulturně-komunitních a společenských aktivit cizinců v lokalitách Prahy
- zajištění alokace finančních prostředků pro kulturní instituce na tvorbu programů zacílených na integraci cizinců

Zázemí pro kulturní aktivity

Podporovat dostupnost prostorového zázemí pro kulturně-komunitní aktivity na celé ploše města

- analyzování potenciálu místních kulturních
- definování standardů vybavenosti kulturně-komunitní infrastrukturou pro rozvoj komunit a občanské společnosti na místní úrovni v lokalitách Prahy pro 21. století v návaznosti na jejich charakter
- zajištění nástrojů a mechanismů územního plánování
- využívání dynamicky se rozvíjejících nástrojů městského plánování

- zajištění koncepční provázanosti plánování kulturně-komunitní infrastruktury s další zamýšlenou nebo stávající veřejnou či komerční infrastrukturou (radnice)
- zajištění kulturně-komunitní infrastruktury na celém území města

Koncepčně spolupracovat s Městskou knihovnou Praha a knihovnami zřizovanými městskými částmi

- analyzování potenciálu stávajícího a potenciálně nového prostorového i institucionálního zázemí Městské knihovny Praha pro dobudování kulturně-komunitního zázemí
- nastavení systému spolupráce městských částí a Městské knihovny Praha
- realizace architektonických soutěží (včetně interiér designu) s mezinárodní účastí při realizaci nových i revitalizace stávajících poboček ve spolupráci knihovny
- podpora a posilování potenciálu poboček Městské knihovny a místních knihoven jako živých míst spolupráce a participace na občanském a kulturním životě komunity – komunitních hubů (community hub) – i jako zázemí pro rozvoj kulturních a kreativních odvětví v lokalitách Prahy
- příprava grantového programu na podporu oživení veřejného prostoru spojeného s provozem poboček místních knihoven

Podporovat využívání prostor základních škol veřejností mimo učební hodiny

- příprava a realizace programu spolupráce škol a místních kulturně-komunitních aktérů (inspirace fenoménem komunitních škol)
- nastavení systému sdílení a maximální otevřenosti prostorů a vybavenosti škol mimo učební hodiny a dny
- realizace modelových příkladů dobudování či přestavby fyzické infrastruktury škol pro využití komunitou (zejména v sídlištních oblastech) ve spolupráci s městskými částmi

Zakládat, podporovat a rozvíjet komunitní centra zaměřená na sportovní aktivity

- dojednání transparentní strategie spolupráce hl. m. Prahy s ostatními subjekty působícími v oblasti sportu a rekreace v Praze na udržování a realizaci sportovní vybavenosti pro rekreační sport na území hlavního města
- vyjednání strategie podpory rozvoje a revitalizace existujících sportovních areálů na území města i mimo jeho majetek (Sokol atd.)
- stanovení koncepce ochrany a vzniku nových poloveřejných prostor (např. vnitrobloků) pro rozvoj sousedských komunitních vazeb
- vyčlenění prostředků na získávání objektů a areálů
- podpora vzniku veřejně přístupných ploch pro neorganizovaný sport a koupání jakožto inkubátoru nových komunitních vazeb
- zakládání sportovních středisek sloužících všem věkovým kategoriím

Důvěra ke správě

Rozvíjet kreativní a kulturní formáty zapojení obyvatel do plánování a utváření života lokalit města

- využívání analýz a datových a znalostních podkladů pro transparentní správu a řízení města a při tvorbě a hodnocení politik (knowledge a evidence based)
- evaluace efektivnosti nástrojů podpory a koncepční vytváření nových nástrojů založených na sdílení zdrojů (v souladu s připravovanými koncepčními dokumenty na úrovni hl. m. Prahy – např. Manuál participace)
- zavádění kreativních metod participace a forem dobré správy úspěšně odzkoušené v zahraničních metropolích (jako jsou Future City Game)

- nastavení funkčního systému komunikace potřeb obyvatel a městské správy v oblasti komunitního a kulturního života v lokalitách

1.3 Život ve městě

Město krátkých vzdáleností

Rozvíjet kompaktní město v souladu s principy města krátkých vzdáleností

- identifikace
- identifikace a využívání vnitřních rezerv kompaktního města zejména pro rozvoj rekreačních ploch
- vymezení a hierarchizace soustavy center
- propojování center a podpora jejich rozvoje s ohledem na potřeby místa a zdůraznění jejich specifik
- podpora rozšiřování koncentrované
- vytvoření standardů rozvoje orientovaného směrem k pěší
- uplatňování celostní kvality (spojení vnímání lidí a fyzikální kvality) a integrovaného přístupu při tvorbě urbánní struktury a posuzování veřejných prostranství
- umístování aktivit a vybavení v místech s dobrou dostupností kolejovou veřejnou dopravou ve vazbě na významná veřejná prostranství
- osvětové a vzdělávací programy pro státní správu
- metodické řízení a podpora veřejných architektonických a urbanistických soutěží a zadávacích řízení s kritérii kvality

Upřednostňovat rozvoj na transformačních plochách

- analýza potenciálu transformačních území a efektivity jejich využití
- identifikace vnitřního potenciálu zastavěného území – proluky
- prověření dlouhodobě nezastavovaných rozvojových ploch
- definování a následné uplatňování nástrojů pro využití transformačních ploch s respektem k památkové ochraně a nežádoucí intenzifikaci ve stabilizovaném území či úbytku zelených ploch
- udržitelné a efektivní koncipování nových polyfunkčních městských čtvrtí a lokalit s odpovídajícím podílem veřejné zeleně v transformačních a rozvojových územích

Kulturní dědictví

Aktivně chránit a rozvíjet architektonické dědictví

- respektování Památkové rezervace hl. m. Prahy jako součást světového kulturního dědictví včetně z toho vyplývajících závazků
- naplňování pravidel vyplývajících z mezinárodních úmluv a závazků
- zakotvení pravidel přístupu k ochraně kulturního dědictví v koncepčních a metodických dokumentech (kontextuální vnímání architektonického dědictví, které však vyžaduje koordinaci všech se zřetelem na charakter, potenciál a obyvatelnost místa)
- zvyšování požadavků na zachování historických či esteticky kvalitních a významných budov
- zvyšování požadavků na funkční a estetickou kvalitu staveb nahrazujících starší budovy a uplatňování odpovídajících požadavků na architektonickou kvalitu staveb nových
- vytvoření nástrojů pro využití historicky významných budov pro obyvatele i návštěvníky

- hledání souladu nového využití památkového fondu s jeho historickým odkazem a dispozičním potenciálem při zachování původních hodnot
- důraz na ochranu historického podzemí a technických památek
- nabídka nových turistických cílů a rozvojových příležitostí i mimo užší centrum Prahy a jejich podpora v rámci Prague Tourism a orientace na kvalitu turismu
- důsledné udržení památkově cenných objektů ve vlastnictví města s cílem zachovat přímý vliv na jejich stav a funkční využití a umožnit přístup pro obyvatele a návštěvníky
- osvětové programy zvyšující povědomí občanů o ochraně památek i jako součásti veřejného zájmu

Aktivně chránit vizuální ráz města

- vytvoření podmínek pro systematické sledování změn vizuálního rázu a panoramat města
- péče o přírodní a architektonicky hodnotné dominantní prvky i mimo chráněná území a historické jádro města a jejich vztah k panoramatu
- při umístění staveb a souborů uplatňování vytvořených pravidel (v rámci legislativně ukotvených dokumentů) pro posouzení vlivu na panorama města
- v rámci koncepčních dokumentů stanovit pravidla pro výškové uspořádání urbánní struktury města
- ochrana

Aktivně chránit a rozvíjet krajinu jako nositele kulturního dědictví

- vymezení typů krajiny na celém území města
- analýza charakteristik vymezených typů krajiny
- definování cílových charakteristik pro vymezené typy krajiny
- výměna informací a spolupráce s evropskými institucemi se zřetelem na zvýšení účinnosti přijatých opatření
- podpora multioborových vzdělávacích programů v oblasti krajinné politiky

Veřejná prostranství města

Posilovat a zkvalitňovat veřejná prostranství města

- zpracování hierarchizace veřejných prostranství a hledání jejich podoby
- v projektech a při realizaci zvyšování estetické a pobytové hodnoty veřejného prostoru
- navrhování kvalitních a funkčních veřejných prostranství
- stanovení kritérií pro hodnocení kvalit veřejných prostranství a jejich využití při tvorbě i posuzování návrhu veřejných prostranství
- sledování a potřebné uspořádání objemu prací a financí pro zkvalitnění každodenní údržby a čistoty veřejných prostranství
- důraznější sledování pobytové kvality veřejných prostranství při řešení dopravní a technické infrastruktury
- zlepšování vybavenosti zejména v místech rekreačních ploch a dětských hřišť
- zvýšení dohledu investičního subjektu města nad přípravou investičních záměrů přesahujících běžnou údržbu ve smyslu současného zvýšení celkové kvality prostoru (efektivní vynakládání prostředků)
- nalezení vhodné formy pro posílení role a ukotvení postavení odborníka – architekta v koncepční a projekční přípravě zásahů do veřejných prostranství

Zvyšovat fyzickou prostupnost a bezbariérovost

- identifikace problémů v průchodnosti a existujících bariér
- zpracování koncepce prostupnosti města s návrhem opatření
- nastavení mechanismů pro omezení vzniku uzavřených obytných areálů neprostupných pro veřejnost a omezení vzniku neprostupných areálů
- využití nástrojů ke zlepšování přístupnosti a komfortu užívání pro všechny skupiny obyvatel a usnadňování pěšího spojení frekventovaných lokalit
- vytvoření koncepce venkovního a nočního osvětlení významných veřejných prostranství
- vývoj a inovace prvků pražského městského mobiliáře a informačního systému

Kvalita života ve městě

Kultivovat a oživovat centrální část města

- vytvoření bytové politiky posilující udržitelnost bydlení v centru města
- opatření k zamezení vzniku monofunkčních zón čistě turistické nebo administrativní povahy i vzniku jiných objemných staveb s návaznou dostřednou dopravou
- nalezení způsobu regulace nežádoucího sortimentu obchodu
- podpora výstavby městského bydlení a obnovy bytového fondu (podpora transformace původně bytových domů znovu na bydlení a omezení transformace bytových domů v Pražské památkové rezervaci na hotelové a ubytovací funkce)
- udržení tradičního sídla vysokých škol v centru města a nalezení možností jejich uplatňování i v dosahu centra s ohledem na jejich význam pro kvalitu a pestrost života i účast v rámci dalších oblastí fungování města
- posilování klidových míst v centru

Zvyšovat a vyrovnávat kvalitu života v centru a na okraji města

- zhodnocení potřeb a možností okrajových městských částí a jejich center a posilování jejich specifické atraktivity
- identifikování lokalit ohrožených degradací a také těch s největším potenciálem ke zlepšení a zpracování studií na jejich zkvalitnění
- sledování zachovaného kulturního dědictví i v zájmovém území historického jádra a mimo a péče o něj
- zachování a posílení charakterů zástavby jednotlivých lokalit
- zpracování programů pro revitalizaci městského majetku a jeho naplnění městotvornými aktivitami
- rozmístění budov veřejné správy a institucí se zřetelem na pozitivní vliv na okolí (komunitní příležitosti)
- naplňování potřeb rozvoje a údržby technické infrastruktury a veřejných prostranství ve všech lokalitách města
- směřování investic pro zlepšení infrastruktury
- nalezení a realizace účinných opatření pro řešení lokalit zatížených některými negativními jevy (živelné parkování)

Zvyšovat atraktivnost modernistického města

- identifikování hodnot architektury i urbanismu založených modernistických celků a využívání tohoto materiálu při stanovení koncepce i umísťování staveb
- analýza center a míst soustředěných aktivit

- nalezení vhodných aktivit a projektů zvyšující polyfunkčnost území a rozšiřující nabídku atraktivních cílů
- vytvoření metodiky revitalizace veřejných prostranství modernistických sídlišť a jejich zeleně
- tvorba pilotních projektů a experimentálních studií úprav veřejných prostranství modernistického města
- systematická obnova a dovybavení veřejných prostorů vedoucí k větší rozmanitosti

Městská a příměstská krajina

Uplatňovat krajinářské hledisko při tvorbě města

- sledování a koordinování dopadů nového rozvoje na přírodní a topografické souvislosti místa
- respektování různorodosti
- vymezení systému městských
- vymezení systému zelených svahů s ohledem na vizuální charakteristiku města
- řešení systému parků a ploch nezastavěné krajiny ve vazbě na systém veřejných prostranství a pěších a cyklistických cest
- zajištění odpovídajícího systému správy o nezastavěnou krajinu (např. správa příměstských parků)
- zvyšování povědomí o krajině a jejím přírodním a kulturním charakteru osvětovou činností
- uplatňování krajinářského přístupu u všech vodohospodářských úprav

Zakládat a revitalizovat městskou (sídelní) zeleň

- při zpracování koncepčních materiálů hledat možnosti uplatnění zeleně
- nalezení dohody o výsadbě dřevin v ochranných pásmech sítí
- hierarchizace a koordinace postupu při revitalizaci a systematickém zpřístupnění prostoru řeky a jejích přítoků včetně pramenů a studánek
- při obnově historických zahrad
- zakládání nových a revitalizace stávajících parků a ostatních vegetačních ploch v místech s jejich největším deficitem při zohlednění žádoucí velikosti ploch zeleně na obyvatele v lokalitě
- podpora tvorby a revitalizace poloveřejných a polosoukromých prostranství (komunitní zahrady)
- podpora vzniku nezastavěných přírodních ploch mezi zástavbou a zvláště chráněnými územími přírody

1.4 Zdravé město

Zelená infrastruktura

Vytvořit funkční systém zelené infrastruktury a sídelní zeleně

- vypracování a přijetí koncepce zelené infrastruktury
- vytvoření metodiky rozvoje systému sídelní zeleně
- pokračování ve výkupu pozemků do vlastnictví města s cílem propojit stávající plochy zeleně a zakládat nové
- postupné propojování prvků zelené infrastruktury volné (příměstské) a městské krajiny

Zajistit jednotný management péče o zeleň a přírodní území

- sjednocení zásad péče o zeleň na celém území města
- aktualizace dokumentu Koncepce péče o zeleň v hl. m. Praze
- revize sortimentu stromů a keřů pro použití v současných městských podmínkách

Posilovat ekologickou stabilitu a regenerační schopnosti krajiny

- pokračování v realizaci Zeleného pásu kolem Prahy dle schválených zásad a principů jeho tvorby a ve spolupráci se Středočeským krajem
- likvidace nepůvodních invazních rostlin na přírodních stanovištích a regulace jejich výsadby do krajiny
- postupné založení chybějících prvků územního systému ekologické stability (ÚSES) a zajištění funkčnosti celého tohoto systému v územním rozsahu daném platnými územně plánovacími dokumenty
- výsadba mimoprodukčních lesů
- vytváření a obnova krajinných prvků

Zlepšit prostupnost krajiny a její využitelnost pro rekreaci

- iniciování a podpora komplexních pozemkových úprav v katastrálních územích příměstských částí a následné realizace společných zařízení navržených v rámci těchto úprav jako cestních sítí
- obnova historické cestní sítě s nezpevněným povrchem a její doprovodnou vegetací umožňující pěší průchod krajinou a obecně zlepšení podmínek pro pěší a cyklisty
- rozšíření vybavenosti příměstských lesů a lesoparků o rekreační prvky a mobiliář

Zlepšit hospodaření se srážkovými vodami

- přijetí a naplňování koncepce hospodaření se srážkovými vodami
- zpracování standardů vodohospodářských
- provádění osvěty o principech hospodaření se srážkovými vodami pro občany

Realizovat opatření cílené na zpomalení povrchového odtoku vody z krajiny a protierozní ochranu

- obnova přirozeného vodního režimu a zlepšování přirozené retenční schopnosti krajiny
- přírodě blízká řešení v krajině (zatrávněné rýhy a průlehy)
- v koordinaci se systémem odvodnění případně i stavebně-technická řešení (retenční nádrže)
- organizační opatření hospodaření na zemědělských pozemcích (střídání plodin)

Pokračovat v integrované revitalizaci údolních niv, vodních toků a ploch

- vytipování vhodných území pro komplexní revitalizaci vodních ekosystémů
- opravy
- obnova přirozených koryt a údolních niv

Ovzduší a hluk

Realizovat technická a organizační opatření ke snížení hluku na nejvíce exponovaných místech

- snižování rychlosti automobilového provozu
- využívání „tichého“ asfaltu při rekonstrukcích komunikací
- omezení hluku z provozu tramvajové dopravy (např. používání méně hlučných souprav)
- instalace protihlukových stěn v souladu s Manuálem tvorby veřejných prostranství hl. m. Prahy

- využití multifunkčních prvků zelené infrastruktury pro zmírnění hlukové zátěže (např. terénní valy osázené protiprašnou zelení v blízkosti zdrojů hluku apod.)
- dodržovat podmínky a přijmout opatření ke snížení vlivu hluku na veřejné zdraví stanovené v národní „Koncepci letecké dopravy na období 2015–2020“

Dosáhnout plnění imisních limitů pro ochranu zdraví lidí a ekosystémů

- plnění Programu zlepšování kvality ovzduší
- u staveb
- pokračování v pražském dotačním programu Čistá energie Praha
- podpora zavádění alternativních nízkoemisních a bezemisních zdrojů elektřiny a tepla v souladu s Územní energetickou koncepcí hl. m. Prahy (2013–2033)
- podpora přechodu od neekologických spalovacích zařízení (především kotlů na tuhá paliva) k využívání nízkoemisních tepelných zdrojů

Snížovat prašnost v městském prostředí

- pravidelné čištění veřejných prostranství a pozemních komunikací s využitím čisticích vozů s účinnými prachovými filtry
- snižování emisí prachových částic ze stavební činnosti a provozu stavebních a dalších mechanismů
- využití multifunkčních prvků zelené infrastruktury ke snižování prašnosti (stromořadí
- výsadba izolační zeleně s protiprašnou funkcí v místech přiblížení kapacitních komunikací k obytné zástavbě

Městské zemědělství

Podporovat aktivity zvyšující povědomí o hodnotě zemědělské půdy a půdních ekosystémů

- zařazení osvětových akcí zvyšující povědomí o hodnotě zemědělské půdy
- navazování spolupráce s oborovými organizacemi na rozvoji a podpoře zemědělství
- podpora farmářských trhů zaměřených na distribuci místních potravin

Vytvářet podmínky pro rozvoj příměstského a městského zemědělství

- začlenění rozvoje městského a příměstského zemědělství do nově vymezených metropolitních a příměstských parků
- podpora zakládání komunitních zahrad
- zachování tradic zahrádkových osad

Venkovní aktivity

Vytvářet vhodné podmínky pro fyzické aktivity obyvatel ve venkovním prostředí

- zpřístupnění rekreačních tras s prvky rozvíjející fyzické dovednosti
- založení areálu zaměřeného na přírodně poznávací a pohybově vzdělávací aktivity
- rozšíření nabídky sportovně-rekreačních areálů v přírodním prostředí

1.5 Udržitelná mobilita

Preferování veřejné dopravy

Koncepčně podporovat udržitelnou mobilitu

- přehodnocení rozsahu a parametrů komunikačního systému uvnitř Pražského okruhu (resp. silničního okruhu kolem Prahy – SOKP) s ohledem na udržitelný rozvoj a rozpočet města při respektování prioritní důležitosti dostavby Pražského okruhu a potřeby dokončení Městského okruhu (pozn.: realizace Pražského okruhu je předmětem strategického cíle)
- zpracování studie proveditelnosti systému city logistiky v Praze (tj. systému lepší organizace zásobování města sledujícího snížení negativních dopadů nákladní dopravy na město) obsahující i prověření možnosti optimálního zapojení železniční nákladní dopravy do systému (případně i lodní nákladní dopravy)
- vytvoření městské koncepce využívání a rozvoje vodní dopravy na Vltavě jako podkladu města pro proces rozhodování o strategických stavbách (např. plavební komory) nebo o způsobech využití toku
- vypracování a přijetí plánu udržitelné mobility pro Prahu s přesahem do okolního regionu
- vytvoření podmínek pro vznik multimodální aplikace k plánování cesty různými způsoby dopravy (veřejnou dopravou)
- systémová propagace užívání veřejné a nemotorové dopravy

Vytvořit jednotný metropolitní integrovaný systém a optimalizovat jeho provoz

- vytvoření společného organizátora integrovaného dopravního systému Prahy a Středočeského kraje
- atraktivní jízdné veřejné dopravy
- sjednocení a zjednodušení tarifů
- atraktivní intervaly veřejné dopravy (odpovídající míře využití spojů a standardům kvality)
- zatraktivnění informačních a odbavovacích systémů a propojení jízdních řádů a zefektivnění provozu

Realizovat opatření pro preferenci tramvají a autobusů

- iniciace opatření pro preferenci veřejné dopravy v legislativě (např. přednost v jízdě)
- úpravy světelných signalizačních zařízení pro preferenci tramvají nebo pro preferenci autobusů (s využitím systému aktivní detekce)
- realizace podélných zábran pro oddělení tramvajové dopravy od automobilového provozu
- realizace vyhrazených jízdních pruhů pro autobusy
- úpravy křižovatek za účelem preference tramvají a autobusů
- úpravy v prostoru zastávek tramvají a autobusů k rychlejšímu a bezpečnějšímu nástupu a výstupu (zastávkové mysy)

Zvyšovat komfort užívání veřejné dopravy

- omezení sociálně-patologických jevů ve veřejné dopravě (kriminalita)
- zlepšení přístupnosti veřejné dopravy
- kvalitnější přestupní vazby (technická řešení zlepšující přestup)
- lepší informovanost cestujících (např. aktuální informace o provozu a jeho změnách)
- rozšiřování možností odbavovacího systému (např. využití bezkontaktních plateb)
- postupné zvyšování podílu vozů s klimatizací
- zlepšení dostupnosti WIFI a telefonního signálu v prostředcích veřejné dopravy

Urychlit rozvoj systémů P+R, K+R a B+R, procesně podporovat realizaci i v okolním regionu

- nalezení modelu výstavby parkovišť P+R s kombinací veřejného a soukromého kapitálu
- urychlení přípravy a výstavby nových záchytných parkovišť systému P+R (s doplňkovou službou úschovy jízdních kol systému B+R) – zejména u stanic metra
- vyhledání a realizace dalších vhodných míst pro systémy B+R (včetně umístění na železničních stanicích) a K+R
- spolupráce se Středočeským krajem na přípravě rozvoje systémů P+R

Regulovat a řídit provoz automobilové dopravy

- prověření možností zavedení mýtného systému ve vztahu k dalším uplatňovaným regulačním opatřením
- prověření možností zavedení nízkoemisní zóny za účelem snížení emisí exhalací z dopravy v centrální oblasti města
- iniciace legislativní změny
- iniciace zrušení zpoplatnění Pražského okruhu a počátečních úseků dálnic pro odvedení automobilové dopravy z místní komunikační sítě
- nezvyšování parkovací kapacity formou veřejných hromadných garáží na území Pražské památkové rezervace (podle podmínek v konkrétní lokalitě přesouvat stávající kapacity z ulic do garáží) a v případě privátních investic usilování o minimalizaci nových parkovacích kapacit
- usilování o vyšší využití nákladní lodní dopravy pro stavby (jako alternativa k automobilové dopravě pro přepravu materiálu)
- vytvoření podmínek pro zavedení systémů sdílených dopravních prostředků (bike sharing)
- podpora výstavby kvalitních parkovacích objektů na sídlišťích jako součásti komplexní revitalizace s cílem zmírnit deficity parkovacích stání a částečně uvolnit veřejná prostranství
- větší uplatnění inteligentních telematických systémů (ITS) v řízení provozu
- úpravy komunikací
- rozšíření a optimalizace zón placeného stání s využitím ITS a s cílem snížit počet vozidel vjíždějících do regulované oblasti včetně dynamického navádění vozidel na volné parkovací kapacity
- postupné zklidňování dopravy v rezidenčních oblastech zejména prostřednictvím zřizování zón 30

Rozvoj kolejové dopravy

Rozvíjet síť metra

- prověřování možností dalšího rozvoje linky metra D
- prověřování možností výstavby druhých vestibulů stanic metra (např. stanice Staroměstská)
- příprava a následná realizace prvního úseku linky metra D do jižního sektoru města

Rozvíjet síť tramvajových tratí

- prověřování možností rozvoje tramvajových tratí do regionu
- příprava a následná realizace tramvajových tratí zejména v úsecích s intenzivní autobusovou dopravou a pro vytvoření tangenciálních spojení ve městě

Spolupracovat na zlepšování spolehlivosti a kvality obslužnosti města železniční dopravou („Eskem“)

- spolupráce na přípravě a následné realizaci řešení kapacitně problémových úseků železničního uzlu Praha s dlouhodobým cílem oddělení dálkové a příměstské železniční dopravy

- spolupráce na přípravě a následné realizaci nových železničních zastávek na území Prahy
- řešení nedostatečné kapacity železničního uzlu Praha – optimalizace směřující k průjezdnému modelu železnice skrz centrum města ve výhledu

Kvalita veřejných prostranství

Zařadit vyšší kvalitu veřejných prostranství mezi důležitá kritéria při posuzování návrhů dopravních řešení

- respektování koncepčních dokumentů pro tvorbu veřejných prostranství (nyní Manuál tvorby veřejných prostranství hl. m. Prahy) při návrhu a posuzování dopravních řešení

Revitalizovat významné městské třídy s cílem zkvalitnit veřejná prostranství

- zpracování návrhu a realizace humanizace severojižní magistrály
- zpracování koncepčních studií při záměrech na rekonstrukci významných městských tříd

Nová propojení

Vytvořit nové bezbariérové a bezpečné trasy a prostory pro chůzi a pro používání jízdních kol

- zavedení atraktivního informačního systému pro pohyb chodců po městě i s ohledem na turistických ruch
- příprava a realizace nových cyklistických tras (na cyklostezkách i mimo ně) s důrazem na jejich bezpečnost a atraktivitu
- optimalizace podoby a stavu dálkových cyklistických tras
- umístování cyklostanů na veřejných prostranstvích a ve veřejných budovách (úřady)
- bezbariérová řešení (v širším slova smyslu jako řešení směřující k dobré prostupnosti) vybraných problémových míst a úseků pěších i cyklistických tras
- řešení rizikových míst pro chodce a cyklisty z hlediska bezpečnosti silničního provozu

Připravit a realizovat chybějící propojení

- příprava a realizace chybějících mostů a lávek přes přírodní i umělé bariéry
- příprava a realizace chybějících komunikačních propojení a obchvatů

Elektromobilita

Podporovat vznik dobíjecích míst pro elektromobily a širší uplatnění elektromobility

- prověřování možností uplatnit elektromobilitu ve veřejné dopravě i mimo rámec kolejové dopravy – např. elektrobuses (případně i s dobíjením během provozu)
- prověřování možností uplatnit elektromobilitu při pravidelných cestách po městě realizovaných nebo objednávaných hl. m. Prahou a jejími organizacemi (sociální služby)
- prověřování možností uplatnit elektromobilitu v souvislosti s případným zavedením systémů sdílených dopravních prostředků (bike sharing)
- zřizování parkovacích míst s možností dobíjet elektromobily v rámci záchytných parkovišť systému P+R
- vybavení zařízení B+R dobíjecími stanicemi pro elektrokola

2.1 Významný region

Mezinárodní centrum

Rozvíjet zahraniční propagaci Prahy

- jednotná zahraniční prezentace Prahy jako stabilní lokace s vysokým ratingem
- prezentace potenciálu Prahy v oblasti výzkumu a inovací v zahraničí
- prezentace města v oblasti současné kultury

Rozvíjet Prahu jako centrum mezinárodních aktivit

- příprava komplexní nabídky lokalizace subjektů nadnárodního významu
- podpora významných mezinárodních kongresů a veletrhů
- spolupráce se státem na přípravě konání významných politickoekonomických jednání a summitů
- aktivní zastoupení Prahy v nadnárodních organizacích
- propagace Prahy jako významného světového kongresového a veletržního centra

Centrum investic

Zkvalitňovat a stabilizovat systém péče o investory

- spolupráce Prahy se státem na vytváření legislativních a ekonomických podmínek pro působení zahraničních investorů/podnikatelů
- stabilizace a posílení pracoviště a informačních subjektů poskytujících investorům a podnikatelům jasný
- vytvoření stabilního informačně-prezentačního systému územního rozvoje města zajišťujícího investorské jistoty (vztah s územním plánem atd.)
- zvýšení dostupnosti služeb veřejného sektoru pro podnikatele v cizích jazycích

Uplatnit a dále rozvíjet konkurenčně příznivé podmínky

- příprava komplexních nabídek lokalizace významných subjektů z vybraných odvětví (zejména oborů vázaných na vědy o živé přírodě)
- nastavení systematické podpory investorů v preferovaných odvětvích (zejména oborech vázaných na vědy o živé přírodě)
- služby pro usnadnění příchodu kvalifikovaných zahraničních pracovníků

Zahraniční dostupnost

Podporovat státní organizace při realizaci dopravních staveb týkajících se Prahy

- přijetí jednotného stanoviska na úrovni správy města k rozhodujícím dopravním akcím zajišťujícím napojení Prahy na nadregionální dopravní síť
- zajištění aktivní spolupráce města se státem na přípravě a realizaci železničních koridorů a železničního spojení Letiště Václava Havla Praha s centrem města
- zajištění aktivní spolupráce města se státem na územní ochraně
- vytvoření komplexu podmínek pro součinnost správy města s věcně příslušnými subjekty na přípravě a urychleném dokončení Pražského okruhu s prioritou jihovýchodního úseku

- vypracování

2.2 Podnikání a inovace

Inovace pro rozvoj

Podporovat spolupráci veřejného, podnikatelského a výzkumného sektoru

- rozvoj platformy pro rozvoj pražské ekonomiky složené ze zástupců města
- využívání nových nástrojů podporujících inovace typu veřejné zakázky na inovační řešení
- vytvoření jednotného systému témat města
- zapojení firem do hledání inovačních řešení pro veřejnou správu
- spolupráce města
- cílená komunikace s podnikatelskými subjekty ve vybraných oborech (zejm. oborech vázaných na vědy o živé přírodě)
- vytvoření jednotného prostředí pro komunikaci vědeckovýzkumných kapacit a komerčního sektoru skrze stabilní nefinanční nástroje založené na kontinuálních aktivitách hl. m. Prahy
- vytvoření informačního zdroje zprostředkujícího informace usnadňující spolupráci

Podporovat vznik a rozvoj inovačních podniků

- vytvoření informačního zdroje pro podniky zpřehledňujícího nabídku služeb
- připravit vhodné podpůrné nefinanční a nedotační nástroje pro začínající inovační podniky
- koordinované zkvalitňování zařízení inovační infrastruktury (podnikatelské inkubátory)

Podnikatelské prostředí

Předkládat a podporovat legislativní změny ve prospěch podnikatelského prostředí

- snižování administrativní náročnosti podnikání v případech
- předkládání a podpora legislativních návrhů zlepšujících podmínky podnikání v ČR včetně zpracování hodnocení dopadů regulace (tzv. RIA)

Koncepčně využívat území a nemovitý majetek města pro podporu podnikání (viz také 3.1-A)

- prioritizace oblastí/zón v rámci Prahy s potenciálem pro investice do rozvoje kreativního a inovativního podnikání s využitím integrovaného přístupu
- využívání podpory malého a středního podnikání pro integrující témata spojená s budoucím rozvojem a potenciálem města např. v oblasti kreativních odvětví
- vytipování vhodných nemovitostí v majetku města k využití jako prostory pro začínající podnikatele (co-working)
- snaha o vyvolání zájmu státu o Prahu jako hlavní město (spoluúčasť na investičních akcích nadregionálního významu)

2.3 Kulturní značka

Kreativní metropole

Zařadit Prahu mezi evropské kulturní metropole

- zapojení a spolupráce Prahy s ostatními evropskými kulturními metropolemi (Vídeň)
- podpora rozvoje inovativních forem živého umění a výrazných kulturních a uměleckých počinů mezinárodního významu a dosahu
- podpora reprezentativní mezinárodní spolupráce a výměny špičkových zahraničních kulturních uměleckých projektů
- aktivní účast na mezinárodních tematických diskuzích
- aktivní propojení kultury a školského a vzdělávacího systému s cílem podporovat povědomí o umění od nejmladšího věku
- zajištění cílené kulturní nabídky pro studenty zahraničních vysokých a středních škol
- zajištění cílené kulturní nabídky pro studenty českých mimopražských škol
- podpora a spolupráce vývozu unikátních pražských projektů mimo město (zahraničí i ČR)
- podpora soutěží a soutěžních přehlídek s tématem umění a kultury
- podpora mezinárodních architektonických soutěží na městské investice

Posílit nový obsah mezinárodní značky Prahy spojený se současnou kulturou

- zmapování marketingového potenciálu nejvýznamnějších kulturních institucí v Praze a identifikování tematických oblastí pro nový aktuální obsah značky města
- spolupráce na tvorbě nového obsahu značky města s kulturními subjekty
- nastavení priorit marketingu kulturní značky města
- zajištění disperze turistů
- tematizace přetíženosti Prahy turistickým ruchem a iniciace alternativní kulturní nabídky mimo centrum města
- vytvoření strategie udržitelného rozvoje cestovního ruchu v hlavním městě Praze
- vytvoření podmínek pro dlouhodobější plánování a marketing významných kulturních akcí a zkvalitnění programu a hostování mezinárodně respektovaných umělců
- vytvoření specifické kampaně spojené se současným uměním zaměřené na přilákání domácích návštěvníků do hlavního města (ve spolupráci Prague City Tourism a Czech Tourism)
- vytvoření specifické kampaně pro domácí návštěvníky
- vytvoření řady specifických PR kampaní
- dlouhodobé zviditelnění a komunikace titulu Praha kreativní město literatury UNESCO
- vytvoření programových balíčků pro školy – dlouhodobá koncepce seznámení se s hlavním městem a jeho kulturní nabídkou v průběhu školní výuky od mateřské přes základní až po vysoké školství
- podpora projektů a kulturních událostí rozvíjejících obsah titulu Praha kreativní město literatury UNESCO

Kulturní inovace a instituce

Podporovat kvalitu činnosti etablovaných pražských kulturních organizací a víceletých projektů

- průběžné mapování nových kulturních a uměleckých subjektů a počinů

- analýza a naplňování potřeb konkrétních kulturních subjektů a zařízení (včetně modernizace vybavení a stavební revitalizace)
- zajištění auditu konkurenceschopnosti pražských kulturních institucí a statků (architektonická)
- komplexní analýza kulturní infrastruktury Prahy
- zajištění pravidelného nezávislého odborného hodnocení realizace projektů i výsledků činnosti kulturních subjektů kontinuálně podporovaných Prahou (včetně příspěvkových organizací)
- modernizace způsobu fungování veřejných kulturních institucí s cílem zatraktivnit jejich prostory pro současné potřeby společenského života
- vytvoření systému podpory nových kulturních aktivit a uměleckých projektů s potenciálem podpořit kulturní značku města
- posílení prestiže pracovníků a odborných kapacit v institucích
- vytvoření podmínek k dlouhodobému plánování kulturních aktivit a marketingu významných kulturních akcí
- vytvoření hodnotového rámce pro srovnání přínosů činnosti kulturních organizací se zahraničím
- zajištění konkurenceschopnosti a aktuálnosti obsahu programové nabídky institucí prostřednictvím spolupráce institucí s nezávislými trend leadery / malé galerie
- vytvoření dlouhodobé vize revitalizace vnitřních i venkovních veřejných prostor budov a fungování kulturních institucí
- poskytnutí účelových finančních příspěvků na podporu zpřístupnění kulturní nabídky institucí i nezávislých subjektů zahraničnímu publiku
- aktualizace kulturní infrastruktury a investice do kulturních zařízení na základě současných společenských potřeb (koncertní síň

Koncepčně podporovat vznik tematicky zaměřených kulturních klastrů na území města

- analýza kulturního potenciálu v centru města a vytipování témat a organizací pro spolupráci na tvorbě nových klastrů
- aktivizace potenciálních účastníků a hlavních nositelů vytipovaných kulturních klastrů
- propojování napříč sektory – zapojování neziskových organizací
- nastavení systému sdílení a vyhodnocování zkušeností z modelových příkladů dobré praxe fungování kulturních klastrů
- moderování efektivní komunikace a marketingu klastrů
- podpora modelových příkladů spolupráce z oblasti kreativních průmyslů
- stimulace vzniku klastrů pomocí finančních pobídek
- vytvoření nového dotačního systému podpory pro subjekty z oblasti kreativních průmyslů zapojených do klastrů na území města
- podpora kulturních klastrů a kulturních projektů podporujících sociální kohezi (např. mezigenerační dialog)

Správa kultury

Posílit kapacity městské správy ke kompetentnímu rozhodování v oblasti kultury a umění

- vytvoření standardů fungování a mechanismů evaluace kulturních institucí a jejich specifických
- parametrů pro zřizované kulturní instituce
- vytvoření pracoviště v Institutu plánování a rozvoje hl. m. Prahy pro sběr a analýzu dat o kultuře zajišťující systematický a koncepční přístup

- nastavení mechanismů evaluace a formulace dlouhodobé vize v oblasti kultury (průběžně aktualizovaná kulturní strategie města)
- nastavení spolupráce ve sdílení dat v oblasti kultury a sportu s orgány státní správy (ČSÚ)
- zapojení nejvýznamnějších kulturních subjektů jako klíčových partnerů pro zlepšování kvality života ve městě a pro rozvoj kulturního turistického ruchu
- nastavení dlouhodobé spolupráce s městskými částmi v oblasti rozvoje kultury

Posílit postavení Prahy jako leadera v oblasti kultury, klíčového faktoru rozvoje měst 21. století

- vznik dílčích strategií pro kulturu
- zpracování Strategie rozvoje kultury a umění s akcentem na potřeby rozvoje svobodné aktivní občanské společnosti
- vznik Strategie rozvoje sportu s důrazem na neprofesionální sport a tzv. sport pro všechny (pro zdraví občanů)
- prosazování znalostí a inovací ve správě a podpoře kultury v Česku i v zahraničí
- spolupráce a výměna zkušeností hl. m. Prahy
- zapojení se do mezinárodních sítí a iniciování mezinárodních projektů s jinými městy
- spolupráce a výměna zkušeností s ostatními krajskými městy v ČR

Kultura ve veřejném prostoru

Zajistit koncepční užívání veřejného prostoru pro kulturní aktivity a umění

- zadání uživatelské analýzy veřejného prostoru v Praze s výstupem manuálu pro uživatele veřejného prostoru k živým kulturním aktivitám
- vypracování generelu veřejného majetku pro kulturní využití
- zajištění sběru veřejného mínění o kulturních aktivitách ve veřejném prostoru a jeho reflexe (výzkumy veřejného mínění)
- vytvoření subjektu
- vznik pozice koordinátora veřejného prostoru s kompetencí částečného povolování akcí s respektováním rovnocenného práva městské části při rozhodování o povolení akcí ve veřejném prostoru na svém území
- vytvoření Koncepce péče o umění ve veřejném prostoru na území města v režimu návrhů řešení a doporučení pro jednotlivé městské části
- výběr prioritních veřejných prostor a klíčových kulturních projektů podporujících kulturní image města (pod expertní supervizí)
- snižování bariér užívání veřejného prostoru pro filmový průmysl

Zjednodušit v Praze podmínky a pravidla pro aktivní kulturní a společenské užívání veřejného prostoru

- vytvoření transparentních pravidel pro využívání veřejného prostoru
- vznik koncepce umísťování velkých společenských akcí ve veřejném prostoru
- příprava a realizace transparentních jednání a spolupráce jednotlivých složek správy veřejného prostoru na nových pravidlech užívání veřejného prostoru
- vznik integrovaného a veřejně dostupného kalendáře všech záborů veřejného prostoru ve městě
- zajištění finanční podpory a uživatelské vstřícnosti pro kreativní přístupy k veřejnému prostoru
- vytvoření dotačního programu finančních pobídek pro oživování veřejného prostoru pro kulturní a vzdělávací instituce v městských částech (včetně centra města)

Nastavit pravidla a kompetence k využívání veřejného prostoru okolo budov kulturních institucí

- analýza lokace klíčových kulturních institucí – definování „ochranného pásma kulturních staveb“.
- v rámci investiční a majetkové politiky respektování koncepčních dokumentů pro tvorbu veřejných prostranství (nyní Manuál tvorby veřejných prostranství hl. m. Prahy) při návrhu řešení přilehlého veřejného prostoru kulturních a vzdělávacích institucí
- zadávat projekty na novostavby i rekonstrukce městských kulturních a vzdělávacích institucí prostřednictvím architektonických soutěží včetně řešení přilehlých veřejných ploch
- vznik systému ochranného pásma ve veřejném prostoru okolo budov klíčových kulturních institucí – prevence rušivých vlivů
- nastavení odpovědností a pravomocí ve vymezeném ochranném pásmu
- formulování odpovědnosti a pravomoci zúčastněných aktérů v péči o přilehlý veřejný prostor kulturních institucí ve spolupráci s městskými částmi

Kulturní turismus

Optimalizovat (maximalizovat) doby pobytu turistů v Praze prostřednictvím živé kulturní nabídky

- zmapování potenciálu dalších lokalit pro incomingový turismus (Vyšehrad, stoková síť, románské podzemí, rezidence primátora apod.); využití spontánně se rozvíjejících zón mimo centrum k nasměrování části návštěvníků a jejich kulturnímu vyžití
- analýza zážitkového cestovního ruchu v Praze s cílem posílit propagaci nabídky kulturních produktů pro domácí i zahraniční účastníky kulturního turismu
- standardizace přístupnosti živé kulturní nabídky zahraničním turistům – podpora minimalizace jazykových bariér (titulkovací zařízení u činoherních divadel jako standardní služba)
- oživení genia loci pražské památkové rezervace a statku světového kulturního dědictví UNESCO jedinečnými kulturními počiny evropského formátu
- vytvoření vzdělávacích a kulturních programů o Pražské památkové rezervaci pro kulturní turismus – památky Prahy jako součást prezentace vysoké kultury nové formy komunikace a propagace aktuální kulturní nabídky v centru
- odlehčení Královské cesty a historického jádra Prahy – vytvoření alternativní páteřní turistické trasy v centru města
- podpora pěšího propojení centra s krajinou v okolí Prahy
- podpora turistiky s návazností na MHD pro zahraniční návštěvníky
- zaměření se při tvorbě kulturní nabídky na potřeby turistů všech národností a generací se specifickou pozorností na návštěvníky
- podpora kongresové a výstavní turistiky
- podpora tvorby konkrétních forem programových produktů z různých oblastí kultury pro kulturní turismus podpora využití chytrých technologií pro interpretaci kulturního i místního dědictví
- podpora projektů jazykově bezbariérové kulturní nabídky: klasická hudba
- specifická podpora nabídky atraktivních kulturních akcí mimo hlavní turistickou sezonu

Rozvíjet stabilní spolupráci všech aktérů zabývajících se kulturním turismem v Praze

- vytvoření komplexní strategie rozvoje cestovního ruchu v Praze s akcentem na posilování významu kulturní značky města
- zlepšení vzájemné komunikace
- společná propagace nového obsahu kulturní značky města
- prezentace Prahy jako business hubu

- podpora domácího kulturního turismu a zvyšování jeho objemu na srovnatelnou úroveň s kulturními evropskými metropolemi

Financování kultury

Nabídnout nové nástroje pro podporu kultury ve městě srovnatelné s evropskými kulturními metropolemi

- realizace srovnávací analýzy grantového systému hl. m. Prahy a MK ČR – komparace objemu financí z grantového systému MK ČR a identifikace špičkových institucí a projektů
- analýza potřeb kulturních organizací a jejich kvalit včetně porovnání s mezinárodní kulturní scénou
- podpora prosazení legislativy k novému právnímu subjektu – veřejnoprávní instituce v kultuře (VPI)
- podpora kulturní značky v rámci marketingových aktivit města – kulturní diplomacie
- nastavení průběžné komunikace s kulturním sektorem a systém integrace jeho námětů do systému podpory pražské kultury
- spolupráce s MK ČR
- podpora a rozvoj donátorství a filantropie
- nastavení zvýhodněných podmínek pro využití propagačních ploch zřizovaných a spravovaných veřejnou správou pro propagaci kulturních akcí
- podpora formou poskytování prostoru zdarma v propagačních a komunikačních nástrojích města
- bonifikování mezinárodního rozměru kulturních projektů i institucí v grantovém systému
- ve spolupráci s MK ČR a městskými částmi vytvoření transparentního systému vícezdrojového financování pro kulturu a iniciace spolupráce při prosazení této systémové změny i pro ostatní regiony v rámci ČR
- podpora multifukčních kulturních center na okraji Prahy
- v rámci grantového schématu otevření nového programu podpory animace kulturně-historického dědictví se speciálním zaměřením na umělce a projekty současného umění
- rozpracování možnosti synergie veřejných finančních prostředků pro podporu inovativních kulturních projektů s crowdfundingem – připravení systému spolupráce s existujícími platformami
- podpora rozvoje rezidenčních prostor
- podpora klasické hudby jako fenoménu podporujícího kulturní značku metropole v rámci vícezdrojového financování

Péče o památky

Pečovat o pražské památky a historické centrum města – světové kulturní dědictví UNESCO

- uplatňování obecně platných principů a regulativ v památkové péči na území města
- sledování strategie a uplatňování pravidel kontroly stanovené v Management plánu ochrany statku světového kulturního dědictví UNESCO
- zachování přímého vlivu města na stav a využití památek v jeho vlastnictví
- věnování pozornosti adekvátnímu využití památek ležících mimo památkovou rezervaci hl. m. Prahy (kostely)
- rozvinutí osvětové a kulturní činnosti s cílem zvýšit povědomí a vzdělání občanů o univerzálních hodnotách pražských památek
- poskytování poradenského servisu a vzdělávání o systémech podpor v památkové péči pro vlastníky památkových objektů

- organizační i finanční podpora soukromých vlastníků při péči o památky
- propagace příkladů dobré praxe

Propojit pražské památky se současnou živou kulturou

- nastavení pravidel využívání památkového fondu živou kulturou tak
- využívání památkového fondu přiměřeným způsobem a v souladu s jeho historickým odkazem a při zachování jeho původních hodnot
- prostřednictvím podpory živého umění vytvoření prostoru pro tvorbu nových příběhů
- vedení dialogu kulturního dědictví se současnou kulturou – podpora animace kulturního dědictví se speciálním zaměřením na umělce a projekty současného umění
- vytvoření dotačního programu se zaměřením na dialog kulturního dědictví a současného umění

2.4 Vzdělávání

Dostatečná infrastruktura

Přizpůsobit kapacity mateřských a základních škol demografickému vývoji

- analýza kapacit zařízení předškolního a základního vzdělávání podle aktuální místní potřeby
- navýšení kapacit zařízení předškolního a základního vzdělávání v místě potřeby
- podpora vzniku a rozvoje mateřských center

Přizpůsobit stavební fond požadavkům na flexibilitu a víceúčelovost

- podpora inspirující architektury vzdělávacích prostor
- přizpůsobení dočasně nevyužívaných zařízení činnostem ve veřejném zájmu

Kvalita vzdělávání

Podpořit zkvalitňování, otevřenost a modernizaci výuky

- podpora spolupráce při zkvalitňování tvorby výukových materiálů
- podpora využívání moderních výukových metod (např. e-learningu)
- zavedení otevřené platformy pro vzájemnou výměnu informací a šíření zkušeností mezi školami

Podpořit zkvalitňování výuky cizích jazyků ve všech stupních vzdělávání

- podpora dvojjazyčného vzdělávání (např. výuka některých předmětů v cizím jazyce)
- podpora jazykové výuky formou spolupráce se zahraničními školami
- udržení metropolitního programu podpory středoškolské jazykové výuky
- podpora dalšího vzdělávání pedagogů v oblasti zvyšování jazykových kompetencí

Podpořit technické a odborné vzdělávání

- monitoring potřeb trhu práce
- podpora polytechnické výuky a manuální zručnosti od nejútlejšího věku
- podpora odborného vzdělávání a oborů STEM
- podpora spolupráce základních a středních technických škol
- podpora spolupráce odborně zaměřených škol s vysokými školami

- podpora spolupráce s podnikatelským sektorem při získávání praxe zejména u žáků/studentů v posledních ročnících středních škol
- podpora obnovy přístrojového a strojního vybavení středních technických a odborných škol
- na základě znalosti potřeb trhu práce vytváření základu pro dlouhodobou uplatnitelnost absolventů i podmínek ke snazšímu přechodu na trh práce z těch částí soustavy

Klást důraz na digitální/IT gramotnost

- zavedení svobodného softwaru na školách
- podpora inovace vzdělávacích programů v oblasti informační a komunikační technologie
- podpora dalšího celoživotního vzdělávání dospělých v oblasti digitální gramotnosti
- podpora modernizace stávajících informačních technologií určených zejména pro výuku
- podpora dalšího vzdělávání pedagogů v oblastech IT technologií a oborových didaktik

Podpořit alternativní vzdělávání

- podpora zkvalitnění nabídky vzdělávání nadaných dětí
- podpora rozvoje škol s alternativním programem a přístupem na všech stupních vzdělávání

Zlepšit podmínky pedagogické práce

- iniciace změn v systému finančního ohodnocení pedagogických pracovníků
- posilování prestiže pedagogických pracovníků
- podpora vzdělávání a zvyšování kvalifikace pedagogických pracovníků ve všech oblastech a na všech stupních vzdělávání
- finanční podpora pedagogických pracovníků

Prevence a inkluze

Snižovat nerovnosti ve vzdělávání

- eliminování odkladů školní docházky
- podpora rozvoje inkluzivního vzdělávání na všech stupních vzdělávání
- podpora integrace dětí s odlišným mateřským jazykem do vzdělávacího systému
- omezování předčasných odchodů ze vzdělávání a rizik plynoucích ze školního neúspěchu prostřednictvím poradenské sítě

Zlepšit sociální klima vzdělávání

- podpora rozvoje sociálních a občanských dovedností
- podpora neformální komunikace škol

Podpořit vzdělávací programy a projekty v oblasti environmentálního vzdělávání, výchovy a osvěty (dále EVVO)

- kladení důrazu na výchovu ke zdravému životnímu stylu
- poskytování výukových programů pro školy a vzdělávání pedagogů a školních koordinátorů EVVO
- podpora činnosti středisek ekologické výchovy v Praze

Podpořit oblast zájmového vzdělávání

- podpora posílení orientace vzdělávání na kreativitu
- podpora činnosti mimoškolních zařízení (kulturních)

- podpora rozvoje mimoškolních zařízení a základních uměleckých škol v dynamicky se rozvíjejících oblastech hl. m. Prahy

Celoživotní vzdělávání

Podpořit a rozvíjet další vzdělávání

- spolupráce na vzdělávání s profesními organizacemi a vysokými školami
- usměrňování rozvoje nabídky dalšího vzdělávání úzce provázaného s potřebami trhu práce a umožňování jeho propojování s nástroji aktivní politiky zaměstnanosti (např. rekvalifikační kurzy) prostřednictvím Národní soustavy kvalifikací
- podpora celoživotního vzdělávání specifických cílových skupin např. seniorů
- podpora podnikového vzdělávání při spolupráci s podnikatelským sektorem
- podpora dalšího vzdělávání pracovníků samosprávy a městských a městem zřizovaných institucí
- podpora a rozvoj poradenských služeb a konzultačních center v oblasti kariérového poradenství

Zajistit synergie vzdělávání s oblastmi kultury, sportu a volného času

- využívání institucionálních kapacit i prostorů vzdělávacích
- vytvoření cílené poptávky a podpůrných mechanismů systematické spolupráce škol a výzkumných organizací

Potenciál vysokých škol

Vytvářet podmínky pro setrvání a rozvoj vysokoškolských a vědeckých a výzkumných institucí ve městě

- hledání nástrojů účinné pomoci vysokoškolským
- poskytování nabídek výhodného pronájmu budov města vysokoškolským
- podpora institucí při získání nových objektů či areálů zejména v centrální oblasti města
- podpora vysokoškolských

Aktivně spolupracovat s akademickou obcí, zejména v oblasti vzdělávání a podpory vědy, výzkumu a inovací

- zřízení platformy pro pravidelnou komunikaci vysokých škol a výzkumných organizací s městem
- spolupráce akademické obce a správy města
- zapojení studentů do pilotních rozvojových projektů města
- spolupráce při uplatnitelnosti studentů na trhu práce pro konkrétní projekty
- systémová podpora aktivní spolupráce vysokých a středních škol
- podpora systémového využívání stáží SŠ a VŠ studentů ve firmách

3.1 Aktivní role města

Majetková politika

Aktivně spravovat majetek města

- koncepční posouzení možností získávání pozemků do vlastnictví města
- zefektivnění systému evidence

- zajištění fungování otevřené a uživatelsky vstřícné centralizované databáze relevantních dat o městském majetku – základní evidence městského majetku
- uplatňování směn a výkupů pozemků pro investice do veřejných prostranství a vybavenosti v souladu se schválenou strategií města
- soustředění strategicky významných ploch a majetků do vlastnictví města a jejich efektivní využívání
- zajištění neprodleného převádění majetku po dokončení investičních akcí mezi hl. m. Prahou a městskými organizacemi a realizace opatření na zlepšení spolupráce hlavního města a státu

Odpovědně a kompetentně rozhodovat

- provedení analýzy kompetencí městských částí s přihlédnutím k jejich velikosti a definování základních kompetencí městských částí
- zpracování metodiky zavedení participativního rozpočtování pro všechny městské části a hl. m. Prahu
- stanovení pravidel pro svěřování majetku do správy městských částí tak
- zřetelné rozlišení kompetencí města a městských částí a kompetencí správců (TSK)
- logické rozdělení kompetencí hl. m. Prahy a městských částí
- aplikace participativního rozpočtování na úrovni hl. m. Prahy a doporučení realizovat v rozpočtech městských částí

Projektově řídit veřejné investice

- prověření institucionální schopnosti města projektově řídit vlastní rozvoj
- poskytování metodické podpory městským částem při správě a využívání majetku a zpětné vazby pro tvorbu celoměstských priorit
- zjednodušení procesů při tvorbě a správě veřejných prostranství a efektivní správa prostorově souvisejících celků
- vytvoření institucionální kapacity pro iniciaci a řízení rozvojových projektů a efektivní a pravidelné monitorování jejich přípravy a realizace
- zavedení systému projektového řízení v návaznosti na rozpočet hl. m. Prahy i městských částí
- zřízení pozice městského koordinátora zodpovědného za soulad veřejných investic

Koncentrace investic

Navázat metropolitní priority na rozpočet

- výběr investic a jejich pořadí pro zařazení do metropolitních priorit ve střednědobém investičním výhledu
- provázání oborových koncepcí s prioritami územně plánovacích dokumentací (strategický a územní plán) a s rozpočtem
- stanovení a realizace metodiky posuzování dlouhodobé ekonomické udržitelnosti investičních záměrů na změnu v území s ohledem na veřejné výdaje
- zřízení informačního portálu zaznamenávajícího střednědobé plány městských investorů
- iniciace legislativní změny měnící daň z nemovitosti na „infrastrukturní“ daň
- zavedení finančního nástroje – diferenciované výše koeficientu daně z nemovitých věcí dle polohy
- důsledné využívání architektonických soutěží o návrh při přípravě a realizaci staveb financovaných z veřejných rozpočtů
- plánování investic do sociální infrastruktury s využitím „pákování“ – navýšení veřejných prostředků o soukromé např. při výstavbě sociálních bytů a bydlení pro seniory

- plánování investic do bezpečnostního systému a funkční technické infrastruktury (např. investice v oblasti IZS a zajištění bezpečných dodávek vody a energií včetně komplexního řešení navazujících aktivit na ÚČOV)
- plánování investic do dopravní infrastruktury v souladu s metropolitními územními prioritami – dokončení Městského okruhu pro ochranu kompaktního města
- podpora vybraných investičních priorit městských částí (podpora sociálních

Spolupracovat se soukromým sektorem

- tvorba jednotné metodiky pro stanovení „ceny rozvoje“ pro soukromé investory ve prospěch veřejného sektoru s přihlédnutím na intenzifikaci města a rozvoj veřejné dopravy
- příprava managementu rozvoje klíčových transformačních (i rozvojových) území
- pořizování regulačních plánů
- transparentní stanovování parametrů budoucí zástavby před zahájením projektové přípravy soukromým sektorem – sledování hodnot nemovitostí v čase a vyhodnocování dat pro účely plánování územního rozvoje včetně použití výstupů při uzavírání plánovacích a dalších smluv
- metodická podpora a důsledné využívání institutu plánovacích smluv (a smluv o spolupráci v případě městských částí) a využívání dohod o parcelaci pro území se složitou majetkovou držbou
- analýza právních a systémových bariér komplikujících vztahy s ostatními klíčovými aktéry rozvojových procesů a realizace kroků k jejich odstranění (např. zpracování manuálů
- spolupráce města a soukromých investorů při vypisování architektonických a urbanistických soutěží na území/budovy s celoměstským významem
- podpora bytové výstavby v souladu s rozvojovými plány města tak
- posílení aktivní role města v rozvoji území – město jako investor připravující transformační a rozvojová území pro koordinovanou výstavbu různých stavebníků
- zřízení speciálního fondu pro příspěvky investorů na veřejné investice (kompenzace nákladů veřejného sektoru)
- zapojení nástrojů typu „městský projekt“ či jiných pro iniciaci rozvoje (Městský projekt je nástrojem pro řešení komplexních urbanistických problémů a přípravy významných investičních akcí. Užívá se zejména jako operační nástroj územního plánu pro rozvoj těch území

Koncentrovat investice v zastavěném území

- vytipování vhodných ploch a objektů pro investice ve veřejném zájmu (zejména v transformačních územích – „pákování“ – použití malého objemu vlastního kapitálu doplněného podstatně větším objemem cizího kapitálu na financování investice)
- vytvoření strategie a nástrojů pro koncepční přípravu a koordinaci investičních záměrů na veřejných prostranstvích a pro veřejné budovy s ohledem na charakter stávající okolní zástavby
- vytipování a ochrana vhodných objektů a ploch pro vznik kulturně-kreativních klastrů a startupů
- vytipování a ochrana vhodných objektů a ploch v majetku města jako rezervy pro budoucí nerušíci produkci a lehký průmysl
- vytváření legislativních a organizačních podmínek pro startupy
- koncepční a efektivní koordinace veřejných investic při revitalizacích veřejných prostranství
- podpora veřejných zadavatelů na území města k zadávání architektonických a projektových prací na veřejné budovy prostřednictvím architektonických soutěží
- důsledná urbánní i architektonická integrace obchodu a služeb do struktury města adekvátní charakteru místa a urbánní struktury
- harmonizace potřeb udržitelné výstavby s hlediskem na ochranu kulturního dědictví a podpora jedinečnosti a charakteristických znaků fyzického a duchovního prostředí Prahy

- podpora výstavby udržitelného městského bydlení dle současných požadavků na kvalitu při efektivním využití místa
- podpora obnovy bytového fondu a revitalizace souvisejících veřejných prostranství s využitím „pákování“ soukromých prostředků developerů

Kontinuita rozhodování

Iniciovat legislativní změny

- vytvoření přehledu a iniciování úprav legislativního prostředí (vyhlášek)
- prověření a zavedení plánovacích metod a nástrojů zohledňujících dynamiku rozvoje (na základě Analýzy zahraničních metod a nástrojů pro dynamické řízení rozvoje 3.1-C2)
- prosazení legislativní změny pro aplikaci nepřímých finančních nástrojů (např. zavedení diferencované výše koeficientu daně z nemovitostí v souvislosti s rozvojem daného území)
- využívání zmocnění města daného stavebním zákonem a vydávání samostatných požadavků na využívání území v hl. m. Praze a jejich pravidelné vyhodnocování
- zvýšení veřejné kontrolovatelnosti a předvídatelnosti chování města jako účastníka územních řízení
- rozhodování o rozvoji území v souladu se statutem UNESCO

Respektovat dlouhodobé záměry

- prověření realizovatelnosti platných koncepčních materiálů
- analýza zahraničních metod a nástrojů pro dynamické řízení rozvoje a jejich aplikace v českém právním prostředí
- zavedení principů strategického řízení v návaznosti na rozpočet města a městských částí
- zpracování koncepčních materiálů v návaznosti na cíle definované ve Strategickém plánu a pravidelné a systémové monitorování jejich plnění
- metodická podpora městských částí při zpracování strategických plánů či plánů a programů rozvoje
- zpracování územních plánů částí hl. m. Prahy a regulačních plánů vybraných celoměstsky významných transformačních a rozvojových území a památkově chráněných území
- aplikování a vytváření koncepčních materiálů a předpisů

Koordinovat rozvoj města a Pražské metropolitní oblasti

- monitorování naplňování záměrů Prahy a Středočeského kraje (v pravidelném cyklu a v návaznosti na územně plánovací podklady a dokumentaci obou krajů)
- definice platformy pro koordinaci a společné plánování záměrů se Středočeským krajem v rámci PMO
- společné pořizování dat zejména v oblasti územního plánování
- zpracování a registrace územních studií (zabývajících se zejména koordinací rozvoje nadmístní veřejné infrastruktury)
- koordinace a společné plánování záměrů se Středočeským krajem v rámci PMO
- smluvně
- vypracování socioekonomické strategie PMO
- zavedení strategického řízení rozvoje v městských částech a navázání programů rozvoje na rozpočet městských částí a investiční priority města
- efektivní zapojení městských částí do tvorby strategií a investic na jejich území a do rozhodovacích procesů o těchto investicích (zejména při projektech lokálního významu)
- sdílení zkušeností

- koordinace plánování investic a sledování společných cílů v PMO prostřednictvím společné platformy (Rady rozvoje PMO)

3.2 Důvěryhodná správa

Dohoda o městě

Vzdělávat se a lépe spolupracovat

- zpracování studie jak dosáhnout konsenzu v kritických tematických oblastech
- vytipování efektivních metod a hledání prostředků zkvalitnění výuky na základních a středních školách v oblasti správy a rozvoje města
- posilování kapacit města a městských částí v informační a vzdělávací činnosti pro občany
- on-line zveřejňování všech koncepčních dokumentů města na jednom portálu
- včasné informování o záměrech města pro předcházení mylným či cíleným dezinformacím
- rozvíjení komunikace veřejné správy s obyvateli v rámci Agendy 21 na úrovni všech městských částí
- finanční a materiální podpora škol při zkvalitnění výuky v oblasti správy a rozvoje města – výchova k občanství
- přizvání aktivních občanů k diskuzi a dialogu o rozvoji města s cílem zapojit je do procesu participace v lokalitách
- spolupráce s vysokými školami při vzdělávání studentů v oblasti rozvoje měst – rozšiřující a doplňující vzdělávání jiných oborů

Zapojit se aktivně do plánování

- rozvíjení informačních nástrojů pro širší seznámení veřejnosti s připravovanými záměry rozvoje města
- zveřejňování plánu investičních akcí na portálu hl. m. Prahy s možností zpětné vazby od veřejnosti
- budování pocitu zodpovědnosti lokálních aktivistů za postoj k celoměstským prioritám rozvoje
- zefektivnění plánování celoměstského rozvoje zapojením obyvatel na lokální úrovni
- vytvoření pozic komunitních a participačních koordinátorů vyškolených jak v plánování
- rozvíjení efektivní participační politiky s cílem zapojovat do plánování a rozvoje klíčové hráče rozvoje
- organizování kulatých stolů k významnějším záměrům v území za účasti komunálních politiků

Institucionální kapacita

Prosazovat veřejný zájem

- zpracování metodiky sledování zpětné vazby při komunikaci s uživateli služeb veřejné správy
- koncentrování finančních a lidských zdrojů na zpracování a monitoring plánovacích dokumentů
- sledování a průběžné vyhodnocování výkonnosti a kapacity úřadů veřejné správy na úrovni města
- posilování celoměstského metodického řízení a odborné kvality odborů a koncepčních pracovišť města a městských částí
- zvyšování kvalifikace zastupitelů hl. m. Prahy a městských částí včetně odborné předvolební přípravy kandidátů v oblasti veřejné správy se zaměřením na strategické řízení a územní plánování
- podpora zavedení pomaturitních kvalifikačních programů pro budoucí úředníky veřejné správy

- podpora vytvoření doktorských oborů či celoživotního vzdělávání zaměřeného na management rozvoje s ohledem na ekonomické aspekty rozvoje a participaci
- zvyšování kvality vysokoškolského vzdělávání odborníků v oboru veřejné správy s cílem posilovat kompetentnost a prestiž úředníků veřejné správy

Zlepšovat kvalitu řízení

- vytipování příkladů dobré praxe v řízení města a sdílení zkušeností z jiných měst i ze zahraničí
- analýza možností zjednodušení struktury správy města – velikost a počet jednotek (správní obvody – městské části) vs. míra decentralizace (kde jsou které kompetence nejvýhodněji vykonávané)
- zpracování komplexní strategie Kritické infrastruktury veřejné správy na území hl. m. Prahy a PMO
- optimalizace správního členění hl. m. Prahy na základě analýzy a politické dohody
- racionalizace administrativních agend s cílem větší efektivity a transparentnosti při minimalizování byrokratických prvků veřejné správy
- zlepšení vertikální i horizontální komunikace ve veřejné správě
- zavedení systému strategického plánování a řízení ve veřejné sféře a zajištění jeho provázanosti s finančním řízením
- zavedení systému řízení kvality a sledování výkonnosti na úřadech veřejné správy a zvyšování kvality poskytovaných služeb
- zrychlení rozhodování o realizaci celoměstských projektů lepším zapojením všech aktérů rozvoje a kvalitnější přípravou procesu projednávání
- snížení nákladů na provozní výdaje města ve prospěch investic v důsledku vyšší efektivity správy a její elektronizace

Projekty partnerství

Rozvíjet společné projekty

- vytvoření platformy pro hodnocení a přípravu především celoměstských projektů zaměřených na propojování vysokých škol a výzkumné sféry
- nalezení platformy pro obousměrnou komunikaci veřejné správy
- mapování potřeb malého a středního podnikání (SME) ze strany veřejné správy při místním rozvoji
- aktivní komunikace veřejné správy se zástupci malých a středních podnikatelů
- podpora komunitně orientovaných projektů zlepšujících kvalitu života ve městě
- koordinace projektů a programů s profesními organizacemi a vědeckovýzkumnými kapacitami z akademické i podnikatelské sféry s cílem zapojit je do plánování rozvojových záměrů města
- finanční podpora místních projektů a programů prostřednictvím tematicky zacílených grantových výzev

Inovativně spravovat město

- příprava na kohezní politiku EU po 2020
- analýza oblastí pro nejefektivnější aplikaci chytrých řešení
- tvorba a sledování indikátorů pro dobrou správu na úrovni města
- zpracování plánu implementace Strategického plánu hl. m. Prahy 2030
- vytváření partnerství s vysokými školami
- koordinace aktérů (hl. m. Prahy a PMO)

Otevřená správa

Transparentně komunikovat

- zpracování modelového chování veřejné správy na obou úrovních
- analýza podmínek pro zveřejňování informací a dat od organizací a společností založených hl. m. Prahou
- pravidelné monitorování a vyhodnocování vstřícnosti
- zavedení principů transparentního fungování veřejné správy i na organizace a společnosti založené hl. m. Prahou a městskými částmi
- posilování bezpečnosti
- sdílení dat o území hl. m. Prahy a Středočeského kraje – zveřejňování všech dostupných dat
- zavedení jednotného standardu otevřeného a vstřícného fungování úřadů ve všech městských částech a úřadech města a jeho organizacích
- vytvoření a užívání sdílené datové základny a sdílené centrální infrastruktury ICT MHMP pro rozvoj chytrých/smart aplikací
- zvyšování zapojení skupin obyvatel (ohrožených vyloučením) do správy města prostřednictvím komunitních koordinátorů a aktivistů

Elektronizovat veřejnou správu

- analýza agend s cílem je zjednodušit
- aktualizace stavu pokrytí města vysokorychlostním připojením a možnosti budování sítě hot spotů pro free wifi připojení v MHD
- posilování internetové gramotnosti úředníků veřejné správy
- podpora přístupu k internetové komunikaci s úřady pro všechny skupiny obyvatel s důrazem na seniory a sociálně potřebné (i jako součást inkluze)
- posilování bezpečnosti
- publikace dat o území hl. m. Prahy a Středočeského kraje
- podpora rozšiřování stávající infrastruktury pro vysokorychlostní přístup k internetu
- zapojení podnikatelského sektoru – provozovatelů datových služeb do pokrytí města free wifi připojením veřejných budov
- rozvíjení informačních služeb a chytrých technologií (online zpřístupňování přijatých dokumentů města a městských částí)
- trvalé poskytování dat pro tvůrce aplikací nabízejících služby obyvatelům a návštěvníkům města a PMO (např. mobilní aplikace pro taxi)

3.3 Odolnost a bezpečnost

Odolnost systémů města

Posilovat odolnost technické infrastruktury

- zpracování analýzy efektivity rozšiřování stokové sítě a budování lokálních ČOV
- zpracování harmonogramu dokončení systému bezpečného a šetrného zásobování vodou pro všechny obyvatele města
- zpracování analýzy efektivity budování ostrovních systémů (off grid) a jejich přínos při krizových situacích

- pokračování v přípravě energetické odolnosti města v případě výpadku některého ze zdrojů dodávky elektrické energie s cílem dobudovat záložní zdroje
- zpracování návrhu řešení energetické odolnosti města při výpadku některého ze zdrojů (black-out)
- dovybavit technickou infrastrukturu tam
- iniciovat změnu legislativy v oblasti vybavenosti technické infrastruktury náhradními zdroji elektrické energie
- dokončení komplexní modernizace Ústřední čistírny odpadních vod včetně kalového hospodářství a návazného sekundárního využití vyčištěné vody (minimálně v Trojské kotlině) a energetického využití kalů
- dobudování a modernizace kanalizační sítě v zastavěném území
- modernizace
- dobudování vodovodní sítě ve stávající zástavbě včetně páteřních vodovodních řadů do lokalit s plánovanou soustředěnou zástavbou
- podpora lokálních obnovitelných zdrojů energie (OZE) v privátních projektech ostrovních systémů (off-grid)
- podpora a rozvíjení energetické odolnosti a schopnosti dálkových sítí zvládat vícenásobné výpadky kritických prvků infrastruktury
- analýza a posléze vybudování celoměstského krizového ostrovního provozu využívajícího záložní zdroj/zdroje elektrické energie (KOP) města pro případ black-out

Rozvíjet bezpečnost a ochranu

- vytvoření metodologie pro hodnocení rizik kybernetické bezpečnosti a ochrany dat
- zpracování záměru vybudovat centrální datové centrum provozované hl. m. Prahou
- vytipování lokalit v rámci PMO
- opatření pro zapojení městských částí do centrálního systému ochrany dat a zavedení jednotného systému datových služeb hl. m. Prahy
- dodržování režimu výstavby v záplavových územích – omezení zastavitelné plochy v záplavových územích s cílem zvýšit ochranu zdraví a majetek obyvatel
- pravidelné pořádání informačních osvětových akcí pro obyvatele města
- zajištění bezpečného a důvěryhodného kyberprostoru města a ochrany informační a komunikační infrastruktury
- vybudování centrálního úložiště dat a centrální poskytování informačních služeb
- podpora úprav a projektů zvyšujících protipovodňový efekt krajiny na území hl. m. Prahy
- dobudování protipovodňové ochrany na Vltavě
- posílení fungování
- řešení koncepce veřejných prostranství s ohledem na zvýšení bezpečnosti osob (osvětlení)

Posilovat krizové řízení

- rozhodnutí o trvalém převzetí investičního a provozního financování městského radiového a kamerového systému
- zajištění koordinovaného postupu pro zvládání incidentů
- zajištění efektivní distribuce informací
- spolupráce s občanskými sdruženími zabývajících se vzděláváním v oblasti krizového řízení a ochrany obyvatelstva
- posílení odborného zázemí pro plánování

- provozování městského rádiového a kamerového systému využívaného všemi složkami Integrovaného záchranného systému (IZS)
- modernizace Městského rádiového systému s důrazem na jeho robustnost a otevřenost
- zlepšení kvality vybavení sborů dobrovolných hasičů za účelem jejich většího zapojení do řešení mimořádných událostí a krizových situací
- dobudování informačního varovného systému pro komunikaci s obyvateli města na celé ploše města a PMO
- doplnění měřicí infrastruktury
- pravidelné procvičování orgánů krizového řízení hl. m. Prahy a složek integrovaného záchranného systému v rámci zdokonalení činností při řešení mimořádných událostí nebo krizových situací

Posílit prevenci vzniku krizových situací

- získávání
- posilování kapacity Městské policie a veřejné správy k ochraně společnosti před organizovanou kriminalitou a vandalismem a vznikem tzv. vyloučených lokalit
- zvyšování odborné úrovně pracovníků institucí veřejné správy odpovědných za plnění úkolů v oblasti bezpečnosti a krizového řízení
- zařazení krizové komunikace do environmentálního vzdělávání
- stanovení hierarchie ochrany nemovitého památkového fondu v případě mimořádných událostí a krizových situací
- zajištění ochrany energetické infrastruktury (produktovody)
- zvyšování energetické a potravinové soběstačnosti města a posilování systémů sociální
- zajištění připravenosti a spolupráce složek města na potírání terorismu
- zajištění maximální možné diverzifikace zdrojových teritorií a přepravní infrastruktury dovážených strategických surovin
- zajištění preventivních protiepidemických opatření a vytváření podmínek pro poskytování zdravotní péče
- zajištění vhodných prostorů pro shromaždiště a logistiku (např. Letenská pláň i v jiných sektorech města a zapojení neveřejných subjektů)

Udržitelný rozvoj a šetrnost

Reagovat na změny klimatu

- rozvíjení strategií a přizpůsobení investičních projektů (především ve veřejném prostoru) požadavkům determinovaným očekávanými změnami klimatu v kombinaci s dalšími aspekty (sociodemografické změny)
- zavedení politiky udržitelného podnikání s cílem zapojit soukromý sektor do politiky ochrany klimatu
- snížení uhlíkové stopy v roce 2030 o 40 % oproti roku 1990 (v souladu s iniciativou EU z ledna 2014) díky snížené spotřebě energií a paliv
- snižování emisí zejména z osobní automobilové dopravy
- realizace udržitelných projektů v souladu se současnými trendy (např. realizace zelených střech a fasád v intravilánu města)
- realizace infrastrukturních

Realizovat udržitelnou výstavbu

- podpora výstavby nových městských budov s aplikací principů udržitelnosti v pasivním energetickém standardu
- zvyšování energetické efektivity objektů a technických zařízení pro zajištění provozu městské veřejné dopravy
- koordinace investičních aktivit společností s majetkovou účastí hl. m. Prahy (PRE
- realizování energeticky úsporných renovací městských objektů (bez dopadu na žádoucí urbanistický charakter lokality) a zlepšení energetického managementu městských objektů (zavedením automatizovaného měření a založením datové základny o energetické spotřebě budov)
- zavádění úsporných systémů osvětlení ulic včetně osvětlení zastávek veřejné dopravy s využitím obnovitelných zdrojů energie (na základě zpracování koncepce veřejného osvětlení

Nakládat šetrně se zdroji

- zpracování komplexní strategie kritické infrastruktury na území hl. m. Prahy a PMO
- inventarizace domácností spalujících uhlí na území PMO (vzhledem k tomu
- optimalizování logistických procesů spojených se svozem odpadu
- opatření k předcházení vzniku komunálních odpadů (využití motivačních
- podpora udržitelných modelů spotřeby a výroby – přijetí opatření snižujících produkci obalů a znevýhodnění obalových technik výrazně zatěžujících životní prostředí
- výstavba a modernizace zařízení pro sběr
- budování systémů odděleného sběru bioodpadů
- realizace městských grantů do vědy
- spolupráce s výzkumem na technologiích Smart Grid umožňujících zavedení tzv. chytrých měřidel
- podpora projektů
- podpora změn povrchů zpevněných ploch za povrchy s nižším koeficientem odtoku

Dobře žít ve městě (Smart life)

- pracování studie politiky preference kvality života v kompaktně rozvíjeném městě a politiky udržitelného rozvoje lokálních center
- vytipování oblastí
- podpora „kruhové ekonomiky“ hospodaření s potravinovými zdroji a rozvíjení efektivní a otevřené komunikace otázek bezpečnosti potravin vůči veřejnosti
- zaměření a efektivnost podpory veřejného zdraví a prevence nemocí včetně zdravotní osvěty (na správnou výživu populace a vybraných rizikových skupin obyvatelstva)
- podpora naplňování výživových doporučení a norem pro školní a předškolní stravování s respektem k uchování místní zemědělské produkce
- podpora rozvoje profesního vzdělávání pracovníků v oblasti výživy a prevence nadměrné tělesné hmotnosti a nemocí s tímto souvisejících
- podpora vzdělávání obyvatel k šetrnosti při nakládání s energiemi a zdroji
- zlepšování kvality života
- podpora dobrého veřejného zdraví a snižování zdravotních rizik seniorů
- podpora internetové gramotnosti obyvatel zejména seniorů pro zapojení do aktivního života
- podpora sportu a trávení volného času na přírodních plochách

PODNĚTY OBČANŮ

V rámci participace občanů na tvorbě „Strategického plánu udržitelného rozvoje MČ Praha 10 na období 2020–2030“ je evidováno celkem 1 147 podnětů. Na webových stránkách „[Strategie pro desítku](#)“ naleznete jejich analýzu včetně interaktivního online nástroje pro jejich filtrování. Filtrovat je lze podle tematických oblastí i podle lokalit nebo klíčových slov. Podněty lze rovněž zobrazit v mapě.

Doprava

Bezpečnost silničního provozu

Dopravně-bezpečnostní prevence

- **Umístit příslušníky Městské policie na vytipované přechody pro chodce v ranní špičce (celá Praha 10, POD-2426-63)**

Oproti jiným MČ (např. Praha 2) nejsou chráněny exponované přechody pro chodce, po kterých přecházejí děti směrem do škol (např. velmi nebezpečný přechod pro chodce u zastávky Kubánském náměstí směrem od Strašnické). Je třeba vytipovat vhodná místa a mezi 7:00 a 8:00 na ně umístit strážníky MP, kteří budou dopravu regulovat.

- **Dopravní hřiště Zahradní město (Záběhlice, POD-5896-30)**

Rád bych, aby bylo opraveno dopravní hřiště v Platanové.

Opatření ke zklidňování dopravy

- **Dopravní značení (Strašnice, POD-5712-89)**

V Bylanské zmizel zákaz vjezdu a výjezd dopravní obsluhy. Potřeba obnovit.

- **Chybějící dopravní značení (Strašnice, POD-5689-18)**

Chybí značka zákaz otáčení v místě Skalka – směr Jižní město

- **Lampy veřejného osvětlení jsou zastíněné stromy (Strašnice, POD-6188-14)**

Spojka od metra Strašnická k ZŠ Gutova. Stromy postupně zarůstají do lamp veřejného osvětlení. Nutné prořezat.

- **Nebezpečný přechod na křížení ul. k Červenému dvoru a Na Třebešíně (Strašnice, POD-5034-47)**

Vlivem vzrůstající dopravy je přechod v místě křížení ulic na Třebešíně a k červenému dvoru nebezpečný. Z jedné strany je za zatáčkou a z druhé za horizontem. Auta zde nedodrží sníženou rychlost a nelze ho bezpečně přejít. Prosíme o doplnění lepšího značení přechodu z obou stran a o kontrolu rychlosti průjezdnosti aut.

[Poloha v mapě](#)

Pasport problémových míst v dopravě

- **Člověk nebo auto? (celá Praha 10, POD-6388-81)**

Co bylo dřív? (slepice nebo vejce?) Byla bych ráda, kdyby vizí Prahy 10 se stal prvořadě člověk a jeho prostor, byť je tendence dělat vše pro automobilisty. Populace stárne a chodí pěšky, bezpečně. Děkuji

- **Obnovit značení přechodů (celá Praha 10, POD-5987-15)**

Obnovit značení přechodů, často se na Desítku nacházejí přechody, které jsou ošoupané a málo vidět.

- **Seřízení světelné signalizace – delší intervaly pro chodce (celá Praha 10, POD-5373-61)**

Veškeré bezpečnostní dopravní prvky jsou ohleduplnější spíše automobilům než chodcům. Seřízení světelné signalizace a vyčlenění více času pro přecházející.

- **Malešice – Malešická ul. nebezpečný vjezd (Malešice, POD-6095-24)**

Malešická 69 – pro chodce nebezpečný vjezd do garáže

[Poloha v mapě](#)

- **Malešice – poliklinika (přechod) (Malešice, POD-6076-46)**

Přechod pro chodce před poliklinikou chybí!

[Poloha v mapě](#)

- **Opravit přechod v ulici Nad Vodojemem (Malešice, POD-6449-62)**

V rámci běžné údržby opravit přechod přes ulici Nad Vodojemem na křižovatce s ulici Cerhenická.

[Poloha v mapě](#)

- **Vybudovat přechod pro chodce v ulici Cerhenická (Malešice, POD-6236-72)**

Chybí přechod pro chodce (děti) u ZŠ Nad Vodojemem pokud přicházejí ze strany od sídliště

[Poloha v mapě](#)

- **Vyřešit změnu umístění přechodu pro chodce v ulici Nad vodojemem (Malešice, POD-6416-33)**

Tělovýchovná jednota Bohemians Praha dokončila výstavbu otevřených sportovišť v ulici Nad vodojemem a připravované kolaudační řízení nyní naráží na dořešení přechodu pro chodce v ulici Nad vodojemem. Původně navržené řešení přechodu projektanti umístili z nefunkční jižní strany přes vozovku na severní napojení parkové cesty podél hřbitova. Žádáme o pomoc MČ Praha 10 při dořešení změny tohoto přechodu v místě ukončení nového jižního chodníku s umístěním na sever těsně pod úroveň ulice Pod kapličkou. Tato úprava by mnohem lépe vyhovovala chodcům pro pěší napojení od metra Želivského pro celou místní lokalitu, pro lidi směřující do škol na Třebešíně, případně do nového sídliště Tulipa.

[Poloha v mapě](#)

- **Nebezpečná doprava na Bohdalci (Michle, POD-5569-95)**

U garáží Dopravního podniku na Bohdalci nebezpečná křižovatka. Jezdí se zde rychle, špatná viditelnost i dopravní značení. Potřeba přechod pro chodce.

[Poloha v mapě](#)

- **Přechod v ulici V Dolině (Michle, POD-5556-36)**

Špatný přechod – obtížné pro kočárky, invalidy apod

- **Dubečská nebezpečný přechod (Strašnice, POD-5537-54)**

Nebezpečný přechod v Dubečské

- **Chybějící přechod a zeleň, V Rybníčkách (Strašnice, POD-5613-21)**

V Rybníčkách chybí přechod. Revitalizovat zeleň.

- **Chybějící Přechod Pro Chodce (Strašnice, POD-5637-35)**

Chybí přechod – ulice U Hráze a Bylanská.

- **Nebezpečná křižovatka (Strašnice, POD-5527-11)**

Nebezpečná křižovatka Prusická / Královická.

- **Nebezpečná křižovatka (Strašnice, POD-5699-31)**

Krátká pauza na zelenou (nebezpečná křižovatka) Limuzská x Černokostelecká

- **Nebezpečný přechod (Strašnice, POD-5535-56)**

Nebezpečný přechod Štěchovická / V Rybníčkách. Je zde škola.

- **Omezení Rychlosti V Ul. Bečvářova A Na Solidaritě (Strašnice, POD-5684-88)**
Návrh na omezení rychlosti z 50 km/h na 30 km/h v ulici Bečvářova. Stejně jako v zóně na Solidaritě.
- **Oprava Křižovatky Ke Strašnické (Strašnice, POD-5682-94)**
Zpomalení křižovatky v ulici Ke Strašnické. Doporučen světelný přechod, výměna retardéru.
- **Problém s rušnou ulicí Úvalskou (Strašnice, POD-6603-81)**
Problém s rušnou ulicí Úvalskou, jejíž přechody jsou nebezpečné, i ty se světelnou signalizací
[Poloha v mapě](#)
- **Přechod Na Hroudě (Strašnice, POD-5454-38)**
Nebezpečný přechod u tramvajové stanice Na Hroudě. Chybí retardér a omezení rychlosti.
- **Přechod Pro Chodce (Strašnice, POD-5700-14)**
Udělat lépe zelenou na semaforu pro chodce z Průběžné do Koryt
- **Přechod Pro Chodce (Strašnice, POD-5705-35)**
Přechody moc blízko kruhovému objezdu ul. V Olšinách
- **Přechod pro chodce před divadlem Solidarita (Strašnice, POD-6317-41)**
Chybí přechod, zóna 30 nefunguje, ve špičce řidiči nedávají chodcům přednost a zónu nerespektují. Mají pocit, že když tam není přechod, nemusí zastavit.
[Poloha v mapě](#)
- **Přechod pro chodce před ZŠ Brigádníků (Strašnice, POD-6315-02)**
Chybí přechod v nejméně frekventovaném bodě.
[Poloha v mapě](#)
- **Přechod pro chodce ul. Solidarity x Turnovského (Strašnice, POD-6370-19)**
Vybudování nového přechodu na křižovatce Solidarity x Turnovského. Nebezpečné přecházení. Zvýraznění zóny 30 ze směru Černokostelecká v ul. Solidarity.
[Poloha v mapě](#)
- **Přechod Radošovická (Strašnice, POD-5458-45)**
Vylepšit přechod u zastávky Radošovická. Bylo v“ Mojí Stopě” v roce 2015, ale nic se neděje, alespoň umístit retardér.
[Poloha v mapě](#)
- **Přechod v ulicích Uhříněveská a Na Padesátém (Strašnice, POD-6330-54)**
Přechod pro chodce je sice opravený, nicméně velice nebezpečný pro přechod dospělých natož pro děti, které chodí do ZŠ Olešská. Je to dvouproudá silnice, ale neukáznění řidiči nerespektují dopravní značení. Odbočka vpravo je pro ně nic neříkající – jedou rovně. několikrát jsem zažila uskakující lidi.
[Poloha v mapě](#)
- **Reklama na chodníku v ulici Průběžná (Strašnice, POD-6456-25)**
Do poloviny chodníku zasahuje reklamní panel, který jen velmi těžko obcházíte. osobě s kočárkem a lidem na vozíčku je velkou překážkou. Bylo by dobré zvážit, jestli je příjem z této reklamy tak velký, že převažuje nad komfortem a bezpečností občanů.
[Poloha v mapě](#)
- **Rozšířit chodník na autobusové zastávce v ulici V Rybníčkách (Strašnice, POD-6314-53)**
Stanice autobusu č. 175 směrem do centra v ulici V Rybníčkách (proti Statistickému úřadu) je tu moc úzký chodník a každé ráno tudy chodí děti do školy, nastupují, vystupují. Nebezpečí úrazu. Víím, že rozšíření nástupního chodníku by šlo jedině vykoupením kousku pozemku za stanicí.

[Poloha v mapě](#)

- **Strašnice – billboard u přechodu (Strašnice, POD-6067-56)**

Na Průběžné (u zastávky) těsně před přechodem (V Olšínách x Pod Rapidem) billboard – nebezpečné

[Poloha v mapě](#)

- **Strašnice chybí přechod U Kombinátu (Strašnice, POD-5540-56)**

Chybí přechod v ulici U Kombinátu, je to hlavní trasa na trhy všech ze Solidarity.

[Poloha v mapě](#)

- **U Vrčanská, nelze procházet (Strašnice, POD-5525-26)**

Nelze procházet – auta parkují na chodníku, kontejnery jsou také na chodníku. Je potřeba přechod.

- **Umístit retardér pro zpomalení jízdy aut (Strašnice, POD-6170-46)**

Umístit retardér pro zpomalení jízdy aut u nástupní stanice Solidarita v obou směrech.

[Poloha v mapě](#)

- **Zajistit bezpečnost pro chodce umístěním přechodu do ulice U hranic (Strašnice, POD-6419-48)**

Umístit přechod pro chodce do ulice U hranic a U hráze pro bezpečné přecházení těchto ulic při příchodu od ulice Na hroudě do parčíku

[Poloha v mapě](#)

- **Zvýraznit přechod pro chodce, ulice Uhříněveská a Na Padesátém (Strašnice, POD-6326-03)**

Přechod je sice označen, ale řidiči nerespektují rychlost. odbočovací pruh. Pro malé děti chodící do spádové školy Olešská je velikým nebezpečím.

[Poloha v mapě](#)

- **Hluk z křižovatky Koh-i-noor (Vršovice, POD-5626-22)**

Křižovatka dlouho neprošla rekonstrukcí

[Poloha v mapě](#)

- **Chybějící přechod, Vršovice (Vršovice, POD-5590-60)**

Chybí přechod u Lidlu u Vršovického nádraží přes Vršovickou

[Poloha v mapě](#)

- **Krátká zelená na přechodě u Edenu (Vršovice, POD-5558-83)**

Krátká zelená, přechází se na červenou.

[Poloha v mapě](#)

- **Krátká zelená na přechodě, Eden (Vršovice, POD-5559-33)**

Krátká zelená, přechází se na červenou.

[Poloha v mapě](#)

- **Nebezpečný přechod, MŠ Eden (Vršovice, POD-5561-41)**

Nebezpečný přechod, obzvláště pro děti. Není vidět přes parkující auta.

[Poloha v mapě](#)

- **Omezení průchodu chodníku (Vršovice, POD-6293-32)**

Omezení průchodu po chodníku na ul. Moskevská (zastávka MHD – Vršovický hřbitov) – U Narexu. Parkující vozidla blokují často chodník a chodci i s kočárky musejí po vozovce. Chybí fyzická zábrana. Nedodržuje se šíře chodníku pro pěší! V aplikaci “ Moje P-10” nelze vkládat podněty!

[Poloha v mapě](#)

- **Přechod Ruská x Litevská (Vršovice, POD-5606-90)**
Chybí zvukový signál na křižovatce – světla nejsou vidět proti slunci
[Poloha v mapě](#)
- **Přechod, Kubánské náměstí (Vršovice, POD-5604-13)**
Po rekonstrukci tramvajového ostrůvku chybí druhá část přechodu. Kubánské náměstí, zastávka z centra. A také prodloužit zelenou, nedá se stihnout s kočárkem.
[Poloha v mapě](#)
- **Přechod, Ruská (Vršovice, POD-5601-44)**
Udělat přechod pro chodce
[Poloha v mapě](#)
- **Lepší osvětlení chodníku (Záběhllice, POD-6541-82)**
Lepší osvětlení chodníku u OC Cíl. Ve večerních hodinách se zde potulují cizinci z blízké ubytovny u OC Cíl a loudí cigarety nebo peníze.
[Poloha v mapě](#)
- **nebezpečný přechod u OC Cíl (Záběhllice, POD-6036-95)**
Nebezpečný přechod, není vidět přes auta, parkují těsně u přechodu (u druhého přechodu jsou balisety, i zde by šlo doplnit). Přesné místo: Topolová x Jabloňová x OC Cíl.
[Poloha v mapě](#)
- **Nebezpečný přechod u Penny Švehlova (Záběhllice, POD-6538-69)**
Nebezpečný přechod u Penny Švehlova: zbudování nadchodu a vyznačení přechodu u benzínové pumpy a tramvaje – časté nehody s chodci.
[Poloha v mapě](#)
- **Podjezdy pod tratí (Průběžná a Švehlova, V Korytech) (Záběhllice, POD-6050-19)**
Rozšíření železničního podjezdu je potřeba na obou stranách, nebezpečná místa – možná použít semaforey.
- **Přechod pro chodce (Záběhllice, POD-6215-83)**
Přechod pro chodce (Záběhllice) – Záběhlická 131/33.
- **Přechod zast. tram Zahr. M. (Záběhllice, POD-6049-66)**
Nebezpečný přechod: přechod od tramvaje nahoru na Zahradní Město
[Poloha v mapě](#)
- **Semaforey Praha 10 (Záběhllice, POD-5876-39)**
Seřadit semaforey na Praze 10, např. Průběžná.
- **Seřízení semaforů na křížení ul. Jabloňová a V Korytech (Záběhllice, POD-6196-28)**
Seřízení semaforů na křížení ul. Jabloňová a V Korytech pro přecházení chodců (Záběhllice).
[Poloha v mapě](#)
- **Silnice Práčská (Záběhllice, POD-5871-26)**
Omezit dopravu v ulici Práčská včetně autobusů. Nebezpečný přechod silnice v“ s” zatáčky.
- **Zřídít nový přechod u MŠ Podléšková (Záběhllice, POD-6597-40)**
Zřídít nový přechod u MŠ Podléšková
[Poloha v mapě](#)

Nízkoemisní vozidla

Sít čerpacích stanic pro alternativní paliva

- **Dobíjecí Stanice Pro Auta (Strašnice, POD-5631-30)**
Potřeba dobíjecí stanice na auta ve spolupráci s PRE.
- **Dobíjecí stanice pro elektroauta (Vršovice, POD-6126-27)**
Chybí dobíjecí stanice pro elektroauta ve Vršovicích.

Snižování používání individuální automobilové dopravy (IAD)

Ekonomické nástroje pro regulaci dopravy

- **Hledat další parkovací místa – ovlivnit způsob parkování, ulice Pod Strání, (celá Praha 10, POD-6316-24)**

Problém parkování nevyřešilo žádné město

Ulice zůstávají stejné, aut přibývá po tisících

Zóny nic neřeší, ale nesou peníze – NEZAVÁDĚT

Hledat parkovací místa a možnosti – využít časopis Naše Desítka

Ulice jsou určeny k ježdění, ne na parkování – resp. garážování – nabízí se celorepublikové řešení

Před vchod do domů se moc aut nevejde. Označit konkrétní místa pro konkrétní auta (viz. Paříž)

Řada předpisů a norem nevyhovuje řešení parkování

Zavedení zón diskriminuje cca 300 tisíc řidičů, kteří přijíždějí do Prahy za prací.

Stavba parkovacích domů bude trvat cca 10 let a nikdy nebudou plně využity

Výše „poplatků“ je sporná a vysoká

Tolerance a osobní odpovědnost se nepěstuje

Dopravní policisté a policie vůbec nemohou být v nepřátelském vztahu k účastníkům provozu.

Dovedete si představit provoz bez pokut, šikany a sankcí?

[Poloha v mapě](#)

- **Chci zavést modré zóny (celá Praha 10, POD-6290-00)**

Chci zavést modré zóny

- **Chci zavést modré zóny (celá Praha 10, POD-6291-53)**

Chci zavést modré zóny (obecně)

- **Katastrofální situace parkování (celá Praha 10, POD-2465-07)**

Současná situace parkování v městské části Praha 10 je katastrofální. Konkrétně v části Vršovice je běžné ve večerních hodinách hledat parkovací stání i cca 20 – 30 minut. Dle mého názoru je toto především způsobeno obyvateli Prahy 10, kteří nemají trvalé bydliště v oblasti a obyvateli Prahy 2, 3, 4, kteří taktéž nemají trvalé bydliště ve své části, nechtějí tam parkovat z důvodu zón placeného stání (modré zóny) a proto využívají stání v Praze 10.

Myslím si, že Praha by měla mít jednotný postup (společný pro všechny městské části) pro řešení nedostatku parkovacích míst. Zpočátku jsem nebyl příznivcem zón placeného stání, nicméně pokud okolní městské části mají zóny, nevidím jiné efektivní řešení, než tyto zóny v Praze 10 zavést také, aby se situace s parkováním výrazněji zlepšila.

konkrétně ve Vršovicích je, jak jistě víte, katastrofální a dlouhodobě neúnosná. Z tohoto důvodu si myslím, že by zóny mohly být adekvátním řešením této problematiky.

[Poloha v mapě](#)

- **Katastrofální situace parkování (celá Praha 10, POD-2466-09)**

Díky tomu, že Praha 10 dosud nemá zóny placeného stání, je velmi obtížné na celé části zaparkovat. Volné parkovací místo je často hledáno i cca 30 minut. Toto je způsobeno nejen obyvateli Prahy 10, ale i Prahy 2, 3 a 4. V těchto částech zóny platí a díky tomu lidé, kteří tam nemají trvalé bydliště

a nechtějí platit velké částky za stání na modrých zónách, parkují na Praze 10. Z tohoto důvodu je nutné na Praze 10 zavést taktéž zóny placeného stání, aby se situace s parkováním výrazně zlepšila.

- **Když už musíte dělat zóny, které občané převážně nechtějí, prosím o vyřešení parkování pro živnostníky, kteří bydlí nebo podnikají na P10 za rozumné peníze, ne jako v ostatních MČ. (celá Praha 10, POD-5677-89)**

Ideální by bylo pro živnostníkům a majitelům nemovitostí dát také rezidenční parkování.

- **Nedostatek parkovacích míst (celá Praha 10, POD-6469-06)**

Vystavět parkovací domy ve spolupráci s MHMP na pozemcích MČ P10 nebo MHMP

- **Nechci parkovací zóny (celá Praha 10, POD-6184-69)**

Nechci parkovací zóny (obecně)

- **Nesouhlasím s úplatou za parkovací zóny, navrhuji, aby osoby mající trvalý pobyt na Praze 10 parkovné neplatili. Navrhuji, aby platili jen osoby mimo Prahu 10. (celá Praha 10, POD-5291-00)**

Domnívám se, že již Praha 10 dostává od osob s trvalým pobytem na Praze 10 dost peněz.

- **Nezavádět parkovací zóny na P10 (celá Praha 10, POD-6210-44)**

Nezavádět parkovací zóny na P10

- **Parkování (celá Praha 10, POD-2453-94)**

Budou se zavádět na Praze 10 zóny?

- **Parkování vozidel (celá Praha 10, POD-6024-90)**

Nadále trvá neutěšený stav parkování autovraků či nepojízdných vozidel v ulicích nejen Prahy 10. Věřím, že nová právní úprava předložená paní senátorkou a starostkou tento kritický problém už v dohledné době adekvátním způsobem vyřeší.

- **Proti parkovacím zónám (celá Praha 10, POD-6483-61)**

Parkovací zóny nezaručí parkování, jen tahání peněz.

- **Příliš nízké standardy na kvalitu (a viditelnost) vodorovných dopravních značení (celá Praha 10, POD-6333-29)**

Značení místy sedřené, špatně viditelné, je vidět, že se roky neobnovovalo. Je to ve znamení “ oni to lidé stejně znají”. Takto se to zanedbává což je nebezpečné např. pro lidi, co tam často nejezdí. Příklad jsou špatně viditelné přechody, odbočovací pruhy apod.

- **Řešit dopravní situaci na Praze 10 (celá Praha 10, POD-6513-60)**

Celkově by bylo dobré řešit dopravní situaci na Praze 10, nevím, zda je nějaký dobrý důvod, aby tu ve většině míst, kde převyšují soukromé domy či byty, byla rychlost 50, tam kde jsou silnice opravené, jezdí někteří závodníci více než 50 (a motory řvou) a tam kde jsou silnice neopravené, jezdí titíž alespoň těch 50 (a dělají zase hluk).

- **Zpracovat analýzu parkovacích domů v Praze 10 (celá Praha 10, POD-5979-20)**

Bude se zpracovávat takováto analýza?

- **Malešice – doprava Přístoupimská (Malešice, POD-6096-48)**

Neprůjezdná ulice kvůli zaparkovaným autům. Blokuje vjezd záchranky, popelářů apod.

[Poloha v mapě](#)

- **Nerozšiřovat parkovací místa na úkor zeleně (Malešice, POD-6243-32)**

Nerozšiřovat parkovací místa na úkor zeleně (Malešice)

- **Snížení rychlosti ul. Malešická (Malešice, POD-6512-21)**

Nebylo by možné snížit popř. monitorovat/měřit rychlost na ulici Malešická, díky novému povrchu tato ulice přitahuje motocyklisty a závodníky v silných vozech, kteří zde rozhodně nejezdí rychlostí

50...přes den je to sice rušivé, ale hluk je obecně tak vysoký, že se to ztratí, za to v noci je to opravdu velmi rušivé a o otevřeném oknu si můžeme jen nechat zdát;

[Poloha v mapě](#)

- **Špatně parkující auta v ulici Počernická (Malešice, POD-6250-61)**

Zaparkovaná auta brání ve výhledu autům, které odbočují z hlavní ulice do vedlejší. Auta jsou zaparkovaná na zákazu parkování.

[Poloha v mapě](#)

- **Vysoká hlučnost dopravy na křižovatce Černokostelecká x Limužská (Malešice, POD-5053-81)**

Dlážděný povrch zastávek zvyšuje hlučnost. Intenzita se zvyšuje především v ranních hodinách (kolem 7 hodiny), vysoká frekvence aut (7:15-8:00). Jedná se o velký dopravní uzel, zároveň se zde nachází výjezd hasičů a sanitek.

[Poloha v mapě](#)

- **Vznik parkovacích domů (Malešice, POD-5048-45)**

Uvítali bychom výstavbu parkovacích domů. Bydlíme v oblasti Malešic. Prosíme o prověření, kde v Praze 10 je možné parkovací domy postavit.

- **Zahloubit Jarovskou spojku (Malešice, POD-6451-49)**

V ose stávajícího drážního tělesa povede Jarovská spojka k napojení na městský okruh (Blanka II). Je třeba ji zahloubit / technicky vyřešit tak, aby neměla negativní vliv na okolní zástavbu i Prahy 10 – ulice Marciho, Univerzitní.

[Poloha v mapě](#)

- **Zóny pro auta (Malešice, POD-5186-20)**

Prosím o zavedení zón stání pro auta v Malešicích.

- **Autovraky v Kralické (Strašnice, POD-5473-94)**

Autovraky v Kralické ulici

- **Doprava v okolí parku Solidarita (Strašnice, POD-6363-43)**

Zachovat obousměrný provoz v ul. Solidarity, nepřesouvat dopravu do ul. Dvouletky, Dětské a Brigádníků. V ul. Solidarity upravit rychlost vhodným značením a mechanickými překážkami.

[Poloha v mapě](#)

- **Hluk z aut (Strašnice, POD-5352-94)**

V parku Solidarita – vybudovat potřebná záchytná parkoviště.

- **Chceme zóny u Vesny, Na Hroudě (Strašnice, POD-6358-75)**

Chceme zóny v ul. Guthova s ohledem na metro a park

[Poloha v mapě](#)

- **Chybějící dopravní značka (Strašnice, POD-5485-44)**

Křižovatka Za Strašnickou vozovnou x Vinohradská – Chybí značka zákaz vjezdu nákladních automobilů

- **Napojení ulice Na Padesátém na Průběžnou (Strašnice, POD-5790-49)**

Aktuálně je velmi problematické napojení ulice Na Padesátém na Průběžnou. Bylo by vhodné celou tuto křižovatku přestavit, aby nebyla nebezpečná.

[Poloha v mapě](#)

- **Naproti vstupu na Vinohradský hřbitov – parkování (Strašnice, POD-6551-62)**

Naproti vstupu na Vinohradský hřbitov by měla být alespoň menší plocha pro parkování

Poloha v mapě

- **Nedá se zaparkovat, ul. Nedvěžská (Strašnice, POD-6475-55)**

U polikliniky se nedá zaparkovat

Poloha v mapě

- **Není možné zaparkovat v okolí metra Strašnická (Strašnice, POD-6174-18)**

Není možné zaparkovat v okolí metra Strašnická (Strašnice)

Poloha v mapě

- **Neúnosná dopravní situace v ulici Solidarity (Strašnice, POD-6313-56)**

Zamezit průjezdnosti ulice Solidarity, neboť současný stav již zasahuje negativně do života obyvatel přilehlé části. Návrh: možno řešit jak dopravními značkami nebo vytvořením pěší zóny před divadlem Solidarita jako přínos i pro divadlo. Situace s dopravou se stala již pro obyvatele neúnosnou, viz Petice r. 2017

Poloha v mapě

- **Parkovací místa pro přepravní služby, stop zničeným trávnicím (Strašnice, POD-3722-00)**

V jednosměrkách na Solidaritě se rozmáhá parkování na trávnicích. Velký podíl na tomto nešvaru a ničení zeleně mají stále populárnější přepravní služby, které nemají kde jinde zaparkovat. Zároveň se zpevněné plochy u vyústění chodníků k silnici používají taktéž k parkování, což je dle všeho nelegální (parkování na chodníku), nebo plocha slouží jako výjezd z pozemku krajních domků (opět většinou nelegální připojení na vozovku). Zároveň se většina obyvatel snaží v těchto prostorech nechávat u krajnice místo, aby byl umožněn průchod či průjezd ze zmíněných pozemků. Napadlo mne, zda by v některých těchto místech nebylo vhodné zřídit parkovací místa kolmo na vozovku v nějakém zvláštním režimu – např. zákaz stání = parking max 10. min. Tím by zároveň došlo ke zlepšení stavu trávniců na opačné straně vozovky, zároveň by byl umožněn/zlegalizován příjezd k pozemkům a zároveň by se zamezilo trvalému parkování na chodníku. Také by byl vodorovným dopravním značením lépe vyznačen prostor, kde se nesmí stát a tudíž by se i zvětšila celková parkovací plocha v ulicích.

Poloha v mapě

- **Parkovací zóny Solidarita (Strašnice, POD-6359-57)**

Parkovací zóny Solidarita ano, ale s možností krátkodobého stání (placeného) návštěv.

Poloha v mapě

- **Parkování na místech pro invalidy ul. Křenická (Strašnice, POD-6495-97)**

Místa pro invalidy využívají jiní řidiči – neshoduje se SPZ auta s SPZ na dopravní značce. Oslovený strážník MP argumentuje tím, že řidiči zaparkovaného nemůže pokutovat, prý si musí stěžovat ten, který má značku pro invalidy.

Poloha v mapě

- **Parkování Praha 10 V Olšínách (Strašnice, POD-6368-77)**

Kdy a jak začnete řešit parkování na Praze 10? V současné době je okolí mého bydliště naprosto plné aut parkujících Středočechů či občanů jiných částí Prahy. Do centra a domů pak dojíždějí tramvajemi.

Poloha v mapě

- **Parkování u Gutovky (Strašnice, POD-5281-57)**

Oblast Gutovky.... parkování absolutně nedořešené v případě velkých akcí... navíc parkoviště vypadá, jakoby tam parkovali tanky a ne osobáky...dále by bylo fajn odhlučnit zastřešenou plochu na Gutovce, nebo alespoň nepovolovat akce typu Narozneniny rádia uprostřed týdne, kdy se pomalu vysypávají skla u oken a hlasitá hudba je vypnutá přesně ve 22:00.

- **Parkování u zimního stadionu Icerink (Strašnice, POD-6505-69)**

Parkuje se na nevhodných místech

[Poloha v mapě](#)

- **Parkování v ulici Průběžná (Strašnice, POD-6172-96)**

V ul. Průběžná parkují auta na zákaz zastavení. Také na Na Hroudě x Radošovická, v Ostružinové – v obousměrce parkují auta a není možné projet, Slunečnicová – jednosměrná ulice, kde se občas jezdí v protisměru.

- **Parkování v zákazu vjezdu (Strašnice, POD-5363-59)**

V ulici Žernovská auta parkují v zákazu vjezdu – nedodržování. Více kontrol městské policie.

- **Parkoviště v Dětské ulici a okolí (Strašnice, POD-5365-96)**

V Dětské ulici nebyl naštěstí rozšířen parkovací pruh. U Billy v této oblasti (V Olšínách?) je potenciál na vybudování parkovacího domu.

- **Provoz Pod Rapidem (Strašnice, POD-5482-67)**

Nebezpečná dopravní situace a velký provoz Pod Rapidem

- **Strašnice – doprava na Solidaritě (Strašnice, POD-6063-18)**

Příliš mnoho tranzitu, lidé tudy objíždějí zácpy... chce to jiné objízděné trasy a směrovky mimo sídliště...

- **Strašnice Průběžná obytnou zónou (Strašnice, POD-5382-03)**

Ucpaná Průběžná ulice, Zavést P+R parkování, aby řidiči nemuseli vjíždět do centra (i Prahy 10) a poté zavést pro zklidnění obytnou zónu.

- **Strašnice Průběžná špatná průjezdnost komunikace pro vozidla ZS (Strašnice, POD-5391-67)**

Uhýbání se na Průběžné – nelze přejíždět přes koleje, při zácpě nemožné uhnout záchrance.

- **Velká dopravní zátěž na ulici Průběžná (Strašnice, POD-6179-09)**

V ulici Na Hroudě – nedá se otevřít okno na jižní stranu. Velké množství autobusů, aut, tramvaj. Velký hluk, prach, doprava.

[Poloha v mapě](#)

- **Zabránit pokračování městského okruhu, ulice V Olšínách, Úvalská (Strašnice, POD-5980-54)**

Snažit se zabránit pokračování městského okruhu přes Strašnice, Malešice. Hlídat změny Metropolitního plánu, úpravy projektu. Navrhovat alespoň omezení sjezdů, zahloubení atp.

[Poloha v mapě](#)

- **Zavedení zón (Strašnice, POD-6477-23)**

Chci zóny

- **Zóny určitě!!! Dürerova ul. (Strašnice, POD-6479-21)**

Dürerova ul. – modrá zóna špatná situace parkování

[Poloha v mapě](#)

- **Žádné parkovací zóny v oblasti ZŠ Olešská (Strašnice, POD-6349-11)**

Nesouhlasím se zaváděním parkovacích zón. Město s omezeným parkováním se chová nepřátelsky. Místa je tu dost.

[Poloha v mapě](#)

- **Doprava – parkování, Pod Altánem (Vršovice, POD-5610-70)**

Zjednosměrnit ulici, špatně se tu parkuje a je tu hodně aut. Zjednosměrnění by mohlo pomoci.

- **Doprava – Pod Altánem (Vršovice, POD-5609-04)**

Zablokovaná ulice Pod Altánem, pokud je ucpaná V Olšínách.

- **Doprava v Krymské (Vršovice, POD-5550-24)**
Zavést jízdu i směrem nahoru.
[Poloha v mapě](#)
- **Dostačující 1 pruh pro auta – Voroněžská (Vršovice, POD-5989-56)**
Dostačující 1 pruh pro auta – Voroněžská
[Poloha v mapě](#)
- **Málo parkovacích míst v ul. Donská (Vršovice, POD-6134-74)**
Málo parkovacích míst v ul. Donská (Vršovice)
[Poloha v mapě](#)
- **Modré zóny: od ul. Murmanská k ul. Litevská (Vršovice, POD-5359-15)**
V současnosti zahuštěné parkování, rezidenti zde nemohou zaparkovat. Také v ul. Omská a Murmanská.
[Poloha v mapě](#)
- **Možnost Parkování U Bohemky V Ulici Petrohradská (Vršovice, POD-5813-06)**
Zachovat možnost parkování v současných finančních relacích i do budoucna.
[Poloha v mapě](#)
- **Nedá se zaparkovat (Vršovice, POD-5337-04)**
Nyní nově umístěná dopravní značka Zákaz stání v ulici Na Vrších.
[Poloha v mapě](#)
- **Nedá se zaparkovat (Vršovice, POD-5970-68)**
Nedá se zaparkovat v ul. Ruská a 28. pluku.
[Poloha v mapě](#)
- **Nedá se zaparkovat v ul. Rybalkova (Vršovice, POD-5960-85)**
Parkování všude, popeláři nemohou projet – stání na chodníku.
[Poloha v mapě](#)
- **Nedostatečné množství parkovacích míst (Vršovice, POD-5405-59)**
Velké množství parkujících aut na pomezí Vršovic a Vinohrad.
[Poloha v mapě](#)
- **Nedostatek parkovacích míst (Vršovice, POD-5358-21)**
Nedostatek parkovacích míst v okolí Kubánského náměstí, nejhorší je situace, když hraje Slavia.
[Poloha v mapě](#)
- **Nedostatek parkovacích míst, TJ Sokol Praha (Vršovice, POD-6591-02)**
Nedostatek parkovacích míst v okolí TJ Sokol Praha Vršovice
[Poloha v mapě](#)
- **Nelze zaparkovat v okolí Krymské (Vršovice, POD-6139-91)**
Nelze zaparkovat v okolí Krymské (Vršovice)
[Poloha v mapě](#)
- **Není možné zaparkovat (Vršovice, POD-5433-05)**
V ulicích Voroněžská a Rybalkova není možné zaparkovat.
- **Nesouhlas s parkovací zónou na Praze 10- Vršovice – Strašnice (Vršovice, POD-5288-49)**

Vážení, považuji tuto věc za zbytečnou. Kdybych měl alespoň vyhrazeno místo na svoji RZ, TAK TO DÁVÁ SMYSL. Tato věc pouze řeší lokální záležitost a ne celkovou a zbytečně nás to všechny stojí finance (samotné plátce obec popř. MČ údržbu). Je to pouze voličská záležitost a v osobním životě motoristy to nic neřeší, akorát lenost těch, kteří musí mít auto před vlastním vchodem.

- **Odstranění autovraků (Francouzská) (Vršovice, POD-6334-40)**

Na ulicích stojí hodně vraků, nepojízdných aut s vypuštěnými koly, není to hezký pohled a zabírají místa, míst je velmi málo ve Vršovicích, parkování občas nemožné a vraky situaci nepřispívají.

- **Odstranění vraku (Vršovice, POD-4840-23)**

V ulici Omska stojí dlouhodobě 2 nepojízdné, zdemolované vraky. Jsou bez registrační značky, zdemolovaná s poškozenou karoserií a jsou pro okolí nebezpečná. Prosím o jejich odstranění.

- **Odstranění vraků v ulici Ruská (Vršovice, POD-5959-73)**

Odstranění vraků v ulici Ruská

[Poloha v mapě](#)

- **Parkovací dům – výstavba (Vršovice, POD-6325-59)**

Parkovací dům – výstavba u fotbalového stadionu Bohemians nebo Eden Domnívám se, že i po zavedení tzv. “ parkovacích zón” v MČ Praha 10 bude i nadále nedostatek parkovacích míst a to jak pro rezidenty, tak pro návštěvníky (resp. nerezidenty). Tuto situaci by mohla vyřešit výstavba parkovacích domů.

[Poloha v mapě](#)

- **Parkovací zóna ve Vršovicích (Vršovice, POD-2446-37)**

Zavést parkovací zóny ve Vršovicích, zejména vzhledem ke strategické poloze Vršovic, kdy mnoho mimopražských řidičů zde parkuje a během deseti minut jsou busem nebo tramvají v centru. Díky hotelům/pensionům/airbnb je zde vidět i mnoho zahraničních SPZtek a domácí tak mají ještě větší problém zaparkovat.

- **Parkovací zóny (Vršovice, POD-5643-25)**

Parkování

- **Parkování (Moskevská) (Vršovice, POD-5730-09)**

Nedostatek parkovacích míst a parkování na chodníku.

- **Parkování na zeleni, u Kubánského náměstí (Vršovice, POD-5560-54)**

Zakázat parkování na zeleni.

[Poloha v mapě](#)

- **Parkování pod zelenou střechou jižně od MŠ Kodaňská (Vršovice, POD-2479-95)**

Navrhuji zvážit možnost vybudování parkovací plochy (zčásti podzemní ale přirozeně příčně odvětrané, překryté zelenou střechou využitelnou pro potřeby MŠ nebo jako hřiště apod.) místo nevyužívané chátrající budovy na pozemku 526/4 a pozemku 526/2 (z nepochopitelných důvodů v majetku nějaké společnosti Presto Bene s. r. o., nutno vykoupit), popř. i zčásti pod pozemky 526/1 a 522/1 (popř. i 522/2). Výškový rozdíl mezi ulicemi Madridská a Kodaňská by umožnil, aby zelená střecha takové plochy navazovala na přilehlý terén, vozidla by při jednopodlažním uspořádání mohla parkovat na úrovni ulice Madridská. Větší počet parkovacích míst by mohl pomoci širšímu okolí, lidé by za ně jistě byli ochotni i platit. Pro představu přikládám příklad z Benešova (jen příklad, šlo by jistě vyřešit i elegantněji).

- **Parkování v ul. Oblouková – 2 vraky (Vršovice, POD-6137-15)**

V ulici Oblouková se nachází 2 vraky.

[Poloha v mapě](#)

- **Parkování ve Vršovicích (Vršovice, POD-2442-75)**

Parkování ve Vršovicích je neúnosné. Navrhuji v ulici Madridská vybudovat parkoviště pro rezidenty od chodníku k plotu základní školy Karla Čapka. Tento prostor je nevyužitý a jsou zde pouze psí exkrementy.

- **Parkování ve Vršovicích kolem stadionu SLAVIA (Vršovice, POD-2476-53)**

Parkování je ve Vršovicích dlouhodobě špatné, po té co okolní městské části zavedli zóny a zejména při akcích na stadionu je pro místní problém zaparkovat, MČ Praha 10 dlouhodobě neřeší parkování na svém území, což by chtělo radikálně zlepšit.

[Poloha v mapě](#)

- **Požadují zavedení modrých zón (Vršovice, POD-5964-65)**

Požadují zavedení modrých zón u nám. Svatopluka Čecha.

[Poloha v mapě](#)

- **Praha 2 a akce v Havlíčkových sadech způsobují nedostatek parkovacích míst a hluk (Vršovice, POD-5962-30)**

Praha 2 a akce v Havlíčkových sadech způsobují zvýšení parkujících aut na Desítce a hluk (Vršovice)

[Poloha v mapě](#)

- **Problém s parkováním (Vršovice, POD-6592-07)**

Problém s parkováním v okolí Divadla MANA.

[Poloha v mapě](#)

- **Problém s parkováním Vršovice (Vršovice, POD-5782-82)**

Bydlím na rohu Kodaňské a Tolstého, kde je situace s parkováním opravdu neúnosná. Večerní parkování trvá v průměru 45 minut objíždění okolí než člověk najde nějaké místo (a to mnohdy na hranici s pravidly silničního provozu). Koná-li se nějaká akce v Edenu, rezident už nemá šanci zaparkovat vůbec. V ulicích stojí mnoho aut, která se nepohnula již několik let a jsou evidentně nepojízdná.

- **Problematika autovraků (Vršovice, POD-6340-18)**

Zintenzivnění řešení této problematiky v ulici Omská, MČ Omská.

[Poloha v mapě](#)

- **Rekonstrukce parku před ZŠ U Vršovického nádraží mají auta málo prostoru na projetí (Vršovice, POD-5966-56)**

Při rekonstrukci parku před ZŠ U Vršovického nádraží byla zúžena komunikace, auta mají málo prostoru pro projetí na světelnou křižovatku.

- **Riziková dopravní situace, Vršovice (Vršovice, POD-5594-36)**

Upravit přednost zprava na křižovatce – nebezpečné nyní.

[Poloha v mapě](#)

- **Řešení dopravní situace a parkování v klidu (Vršovice, POD-5110-05)**

V rámci lokality Praha 10 Vršovice je extrémní nápor osobní automobilové dopravy, zejména pak tlak na parkovací místa. Z hlediska konceptu rozvoje města a života ve městě by neměla doprava v klidu (parkování aut na ulici) znemožňovat kvalitu života ve městě a zničit životní podmínky. Z pohledu dopravy se pak tyto lokality stávají jenom místy, kde někdo zaparkuje auto, přespí a odjíždí pryč, neboť na ulici není žádný jiný prostor než pro dopravu (MHD, auta) a následně jsou všude zaparkovaná auta. Typicky se jedná o dotčené ulice v lokalitě Vršovice – Sportovní, Rostovská, Sámova, U Vršovického nádraží, Košická, Pod stupni, Petrohradská, Smolenská, Na kovárně, Moskevská, Oblouková, K Botiči, Ukrajinská, Orelská.

- Dlouhodobé řešení: V rámci připravovaného návrhu na ulici Petrohradská (místo stávajícího parkoviště vedle fotbalového stadionu Ďolíček vytvořit park) postavit několikapatrové podzemní

parkovací plochy (4 – 6 PP), na jejichž střeše bude realizována zelená plocha jako park a hřiště pro region a avizovaný park. Zároveň v celé mikrolokalitě Vršovic SNÍŽIT počet parkovacích míst o 60 % počet míst, která budou nově postavena tak, aby byla auta v rámci dopravy v klidu “ uklizena” pod zemí a zároveň umožní i diverzifikovat: – 1/3 parkovacích míst pro rezidenty s okolí (á lá modrá karta) – 1/3 pro dlouhodobé nájmy pro rezidenty s okolí – 1/3 pro krátkodobé návštěvy,

Větší počet míst k parkování na ulici není řešením, neboť jakýkoliv počet parkovacích míst bude naplněn a zároveň i v případě modrých zón, zde nakonec budou parkovat i nerezidenti, kteří v exponované okamžiky budou platit parkovné. Navíc není nutné více míst ani pro návštěvníky fotbalu, ale vytvořit jim prostředí, aby mohli parkovat na periferii a dopravit se MHD.

Krátkodobé řešení:

Před spuštěním výstavby stavebně konstrukčně zamezit možnost parkování na chodnících, na zeleni (např. ulice pod Stupni, Sámova, Sportovní)

vytvořit přechody pro chodce po logických trasách kudy je vedena pěší/cyklo doprava (např. z vršovického náměstí a Moskevská do Grébovky skrz ulici Pod stupni po cyklostezce kolem Botiče – nicméně zde nelze téměř projít po ulici Pod Stupni, kde všude parkují automobily, nelze ani přejít přes ulici Petrohradská, neboť není zde přechod, jsou všude automobily i na zákazech či v křižovatce, takže znemožňují i dopravu).

automobily porušující pravidla buďto odtahovat nebo dávat botičky (řidič, která dostane pouze pokutu 200 Kč, popř. se mu podaří pokutu sloučit, tak fakticky v průměru zaplatí méně tím, že porušuje předpisy než tím, že by zaparkoval v placené zóně nebo si pronajal standardní parkovací místo).

Poloha v mapě

- **S Městskou Policií Při Zajištění Bezpečného Přecházení Děti U ZŠ U Roháčových Kasáren (Vršovice, POD-5815-88)**

Problém parkování a odstavování aut na přechodu pro chodce – děti vycházející ze školy mají špatný výhled a je ohrožena jejich bezpečnost. bylo by možno ke školám stavět Městskou policii? A to nejen první školní den.

Poloha v mapě

- **Špatný stav komunikace – zadní Trakt Za Marsem (Vršovice, POD-5339-07)**

Litevská – Murmaňská – zadní trakt: špatný průjezd do této ulice, díry. V okolí trafostanice v ulici Omská – mezi domy.

Poloha v mapě

- **U kina Vzlet parkuje nelegálně dodávka (Vršovice, POD-5411-69)**

U kina Vzlet parkuje stále dodávka, i přesto, že by neměla. Nejedná se o vrak.

- **Ul. Moskevská – porušovaný zákaz vjezdu aut (Vršovice, POD-6136-07)**

Ul. Moskevská (úsek mezi lékárnou a tramvajovou zastávkou) – i přes zákaz vjezdu sem jezdí auta.

- **Vrak v ul. Oblouková (Vršovice, POD-5344-87)**

Odstranit vrak v ulici Oblouková x Na Spojce. Další vrak se nachází v Obloukové k poliklinice.

Poloha v mapě

- **Vrak v ulici Minská (Vršovice, POD-5343-50)**

V ul. Minská (U Kafe Gramofon)

Poloha v mapě

- **Vraky a parkování (Vršovice, POD-5938-09)**

ul. Charkovská + ul. Rybalkova

ul. Rybalkova parkování po jedné straně, lze i po obou stranách?

Roh Charkovské a Donské – zbytečně chybí parkovací místo kvůli vodorovnému značení

[Poloha v mapě](#)

- **Vraky v ulici Přípotoční (Vršovice, POD-5345-70)**

Zadní strana Gymnázia Přípotoční – nacházejí se zde 3 opuštěné vozy.

[Poloha v mapě](#)

- **Vraky v ulicích (Vršovice, POD-5342-44)**

V ul. Kavkazská: dva vraky (starý golf modrý + další vozidlo modré) u kontejnerů

[Poloha v mapě](#)

- **Vraky v ulicích (Vršovice, POD-5346-00)**

Vrak v ulici Na Louži

- **Výstavba parkovacích domů (Vršovice, POD-5402-47)**

Ve Vršovicích je velmi málo parkovacích míst, nutné postavit parkovací domy.

- **Z Parkování V Oblasti Vršovic (Vršovice, POD-5822-98)**

Parkování, pro normální lidi, když přijdou z práce a když se hraje fotbal. Zároveň světlo či značka, když odbočujete doprava ke Slavii, když se jede z Bohdalce. Pokud je tam chodec nejde večer vidět a je tam ve stejnou dobu zelená pro auta tak pro chodce..

- **Zajistit další parkovací kapacity – dlouhodobě nedostatečné ulice Rybalkova (Vršovice, POD-5921-41)**

Již asi 13 let není řešen, resp. je spíše zhoršován stav parkování ve Vršovicích, které sousedí s Prahou 2. (modré zóny) Výsledkem modrých zón Prahy 2 bylo přesunutí jejich problému na Prahu 10. Rád bych věděl, zda se situace konečně začne řešit. Budou se navyšovat kapacity (parkovací domy...)? Modré zóny toho zase tolik nevyřeší. Jen znepríjemní život lidem, kteří nejsou z Prahy 10. To je v kombinaci s nedostatkem parkovišť u konečných stanic metra i jinde velmi problematické. Jsou případně informace o celopražské koncepci parkování? Velká záchytná parkoviště nebo jiné řešení? Toto se samozřejmě netýká jen Vršovic, ale i dalších částí Prahy 10.

[Poloha v mapě](#)

- **Zaparkovaný nepojízdný obytný přívěs (Vršovice, POD-5340-90)**

Odtáhnout přívěs, zabírá parkovací místo

[Poloha v mapě](#)

- **Zavedení parkovacích zón (Vršovice, POD-6131-81)**

Nezbytné zavedení parkovacích zón ve Vršovicích, v Krymské – není kde zaparkovat.

[Poloha v mapě](#)

- **Zavést parkovací zóny (Vršovice, POD-5410-95)**

Potřeba zavedení parkovacích zón v ul. Holandská, po rekonstrukci ul. Moskevské ubyly parkovací místa a auta parkují v Heroldových sadech.

- **Zřídit parkovací zóny ve Vršovicích, ulice Mexická, Žitomířská a okolí (Vršovice, POD-6389-37)**

Zřízení parkovacích zón pro rezidenty a nedělní návraty/odjezdy maximálně v 18 hodin. Umožnit rezidentům pohodový a klidný návrat z víkendů.

[Poloha v mapě](#)

- **Autodoprava (Záběhlice, POD-5873-58)**

Průjezd ulicí U Zahradního města je potřeba. Zákaz průjezdu, ale lidi si tudy zkracují cestu.

- **Nájezd na Jižní spojku (Záběhlice, POD-6042-52)**

Chybí nájezd na Jižní spojku za Mitaskou u benzinky (prodloužením okolo parkoviště)

[Poloha v mapě](#)

- **Navrhují parkovací zóny v okolí OC Cíl (Záběhllice, POD-6204-62)**

Navrhují parkovací zóny v okolí OC Cíl (Záběhllice)

- **Navýšení parkovacích míst (Záběhllice, POD-6230-94)**

Roh Jabloňová x Ostružinová (před TESCO), udělalo se zábradlí, můžou tam parkovat auta.

- **Nepřůjezdný výjezd Ostružinová x Jabloňová (Záběhllice, POD-6411-10)**

Umístění zrcadla na křižovatce Ostružinová x Jabloňová.

[Poloha v mapě](#)

- **Nepřehledný výjezd v ulici Chmelová (Záběhllice, POD-6568-01)**

Při výjezdu a vjezdu aut do a z areálu bývalých jeslí (dnes psí nemocnice) v Chmelové není dostatečný výhled u frekventovaného chodníku ze směru od bývalého NC Květ. Oplocení tohoto soukromého areálu je trvale poškozené

- **Odklidit autovraky ul. V Korytech (Záběhllice, POD-6508-33)**

Odklidit autovraky u viaduktu ul. V Korytech

- **Odstranění vraků (Záběhllice, POD-6194-00)**

Ellnerova ul. v Záběhllicích (stojí dlouho na obratišti dodávka). Dále v Práčské ulici před zvláštní školou na parkovišti.

- **Oprava silnice (Záběhllice, POD-5161-72)**

Bylo by dobré opravit díry na silnici v ulici Jabloňová!!! Úsek od zastávky Hlohová až k Poliklinice Jabloňové (zast. Poliklinika Zahradní město) je v katastrofálním stavu v obou směrech! Co metr a pul díra o velikosti 70cm!

[Poloha v mapě](#)

- **Parkování (Záběhllice, POD-5869-71)**

Na Chodovci u zastávky Měchenická. Dříve zde bylo parkoviště, dnes zarostlé a auta nemají, kde parkovat.

- **Parkování v ulici Tulipánová (Záběhllice, POD-6193-62)**

Parkování v ulici Tulipánová (Záběhllice) – změnit systém parkování z podélného na kolmé.

[Poloha v mapě](#)

- **Podjezd Korytna mezi nadrazi Strasnice a Lidlem (Záběhllice, POD-5913-01)**

Zúžení v podjezdu Korytná, když má projet autobus, zastaví se oboustranně povoz na komunikaci

- **Problém s parkováním, Hyacintová 6 (Záběhllice, POD-6383-43)**

Nedostatek parkovacích míst.

[Poloha v mapě](#)

- **Rozšíření parkovacích ploch (Záběhllice, POD-6560-29)**

Zvětšit parkovací plochy. Především rozšířením silnice a případným zjednosměrněním ulic. např. jako v ulici Chmelová. Stání aut šikmo k okraji, ne podélně. Stačilo by snížit obrubníky a do trávníků vložit zatravnovací dlaždice. Jednoduché a levné. Míst je celá řada. Např. v ulici Narcisová, Ostružinová, Želivecká, Šalvějová, atd. Stromy by zůstaly a vlaha by k nim přes dlaždice pronikala. Zavádění modrých zón považuji za zcela nevhodné. Záruka zaparkování místních obyvatel není jistá. Řešením jsou především zachytaná parkoviště pro mimopražské dojíždějící občany.

- **Špatné parkování (Záběhllice, POD-5935-01)**

Po 18. hodině nelze zaparkovat (Zahradní město – Jabloňová)

[Poloha v mapě](#)

- **Špatný vjezd do garáže (Záběhllice, POD-5877-99)**

Záběhlická. Nebezpečný vjezd do garáže. Vybetonovaný hrb na chodníku.

- **Ulice Jabloňová (Záběhllice, POD-6404-09)**

Dát snížení rychlosti – 40 km 1. info radar – nezužovat chodník jen na jednu stranu 2. retardér – přechody – děti 3. nebo něco, aby se rychlost dostala na max. 40 km. Nikdo nedodržuje! Stačí cedule měřený úsek!

[Poloha v mapě](#)

- **Více místa pro parkování (Záběhllice, POD-6206-95)**

Málo parkovacích míst pro auta.

- **Vytvořit alespoň provizorní P+R parkoviště na úrovni sjezdu z Jižní spojky do ulice V Korytech (Záběhllice, POD-2423-79)**

Tato nevyužívaná brownfieldová část Strašnic/Zahradního města by mohla posloužit jako efektivní P+R pro pracující a návštěvníky Prahy 10. Přispívá k tomu dobrá dopravní dostupnost autobusové dopravy, zatímco nevyužívané plochy leží ladem. Zavedení parkovacích zón je jednostranné řešení a bez dalších P+R parkovišť nebude efektivní. P+R parkoviště by problém vyřešilo velmi rychle, dříve než budou zóny zavedeny.

[Poloha v mapě](#)

- **Záběhllice – Jabloňová, žádost o osazení světelného semaforu v ulici Jabloňová (proti Poliklinice a škole) (Záběhllice, POD-5326-85)**

Provoz vozidel a situace chodců v ulici Jabloňová není dlouhodobě v pořádku – auta po rovném úseku jedou rychle, popř. hledají místo k zaparkování a nedávají tak pozor na okolí. Na přechodu je frekventovaný pohyb chodců – především seniorů (poliklinika) a dětí (ZŠ Břečťanová). Navrhují osazení světelného semaforu naproti poliklinice. Současně chybí dopravní zrcadlo na T křižovatce Jabloňová x Ostružinová (u pedagogicko-psychologické poradny). Při výjezdu z Ostružinové není do křižovatky vidět přijíždějící vozidla, auto musí do křižovatky najet a pak případně rychle couvat před přijíždějícím autobusem.

[Poloha v mapě](#)

- **Zjednosměrnit ulici“ “ Za Slatinami” (Záběhllice, POD-6228-88)**

Ulice Jesenická neumožňuje obousměrný průjezd z důvodu parkování aut. Řidič musí dávat pozor na protijedoucí auta, která si dávají vzájemně přednost, ale při jízdě Jesenickou od západu má přednost ulice“ “ Za Slatinami”, která je obousměrná, ale obousměrně se tam nedá stejně jet. Řešení: převést ulici Za Slatinami na jednosměrnou od severu.

Zvyšování výkonnosti MHD

- **Zefektivnění návaznosti MHD linek v Praze 10 (celá Praha 10, POD-2421-00)**

V Praze 10 vede hustá síť tramvajové a autobusové dopravy, ale často nejsou vzájemně provázané. Jako příklad je nevyužitý potenciál rekonstruované tramvajové zastávky Průběžná. V současné době kolem této zastávky projíždí autobus linky 175 směřující od Strašnické směrem na Florenc, přes ulici Ruskou, ovšem zastavuje až na cca 200 metrů vzdálené zastávce Pod Rapidem (na znamení), která je mnohem méně využívaná než zastávka Průběžná. Bylo by vhodné alespoň ve směru do centra zřídit autobusovou zastávku Průběžná na tramvajové zastávce. Opatření by mohlo přispět k zintenzivnění využívání této linky, která spojuje severní část Vršovic a vstup do Vinohradské nemocnice se Strašnicemi. Opatření by si vyžádalo úpravu zakončení ostrůvku na ulici Průběžná tak, aby mohl autobus pohodlně odbočovat na ulici Ruskou ze zastávky Průběžná ve směru do centra. Jako druhý příklad lze uvést autobusovou linku č. 154, která nyní končí pouze na Strašnické a ke konci své trasy zcela kopíruje linku 188. Lze uvažovat o jejím odklonu ze zastávky na Hroudě severozápadně na ulici

Ruskou a dále po stejné trase jako linka č. 175. Trasa po Ruské ulici není pro MHD příliš hojně využívána, přitom nabízí dopravní obslužnost Vinohradské nemocnice a efektivní spojení severních Vršovic s Vinohrady a Žižkovem. Zároveň by se jednalo o dobré spojení Strašnic se ZŠ v Jakutské a dalšími zařízeními v této oblasti (např. nedalekého justičního areálu). Jako další příklad nesystémového řešení lze uvést nedostatečné spojení Vršovic a Strašnic se Skalkou – busy míří severně do Malešic, zatímco tramvaje pouze na zastávku Na Padesátém. Je tedy vhodné uvažovat, aby vznikla nebo byla upravena autobusová linka, která by Zahradní město, Strašnice/okraj Vršovic přímo spojila se sídlištěm Skalka. Nakonec lze uvést i příklad nekoncepčního ukončení některých tramvajových linek (6 a 24) v obratišti na Kubánském náměstí. Obě linky by přitom mohly směřovat minimálně až na obratiště u Nádraží Strašnice, nebo střídavě až k Nádraží Hostivař. Naopak část tramvajových linek 22 by mohla být zakončena obratišti na Kubánském náměstí (nyní část u Nádraží Strašnice, kde návaznost na vlaky bude do dvou let ukončena). Opatření by přineslo zlepšení dopravní dostupnosti areálu Gutovka s dalšími částmi Prahy 10 (zejména v okolí Nádraží Vršovice). V rámci projektu by bylo vhodné tedy posoudit komplexní autobusovou a tramvajovou dopravu tak, aby na sebe dobře navazovala a pro občany poskytovala komfort.

- **Autobusy (Malešice) (Malešice, POD-6580-35)**

Původní linka 163 končila na metru Želivského, dnes pouze Depo Hostivař. Kdyby bylo možno prodloužit do Malešic alespoň k Bille.

[Poloha v mapě](#)

- **Dlouhé intervaly autobusů 133 (Malešice, POD-6252-44)**

Dlouhé intervaly autobusů 133 (Malešice) – nyní 15 minut, dříve 8 minut. Jsou přeplněné, navíc na Třebešíně přibýly byty.

- **Interval autobusu č. 133 (Malešice, POD-3928-40)**

Autobus č. 133 je spojem propojující Florenc – Žižkov – Malešice a je hojně využíván občany. Již je tomu nejméně půl roku, co intervaly tohoto autobusu byly ve špičce sníženy na 10 minut (dříve interval 6-7 min.). To je v současné době nedostačující např. v ranních hodinách je autobus přeplněný a nepokrývá potřeby občanů. Současně při dokončované výstavbě na Třebešíně, kde byly vytvořeny další ubytovací kapacity pro dalších stovky občanů je tento krok zcela nelogický. Autobus č. 133 tak již neplní svou důležitou funkci, kterou zastával několik desítek let.

- **Malešice – BUS Sídliště Malešice (Malešice, POD-6097-48)**

Krátká zastávka pro kloubové autobusy, kolony, v obou směrech (ve špičkách autobusů) ...

- **Posílit autobusové spojení z Malešic (Malešice, POD-6453-65)**

Posílit spoje směr Florenc, vlakové nádraží (Hlavní nádraží, nádraží Hostivař, nádraží Libeň)

- **Posílit dopravu do centra Prahy (Malešice, POD-6518-12)**

Posílení MHD při cestě do centra Prahy (linka č. 133). Je to jediná přímá linka, která končí v centru. Je nutné to řešit i s ohledem na postupné dokončování bytové výstavby na Třebešíně.

- **Prodloužit autobus č. 199 do depa Hostivař (Malešice, POD-6255-01)**

Autobus č. 163 dříve jezdil ze Želivského do Štěrbohol. nyní jezdí tuto trasu jen bus č. 228, ale interval je dlouhý (v pracovní dny je interval 30 minut, o víkendu 1 hodina). Navrhují prodloužit trasu busu č. 199 ze Želivského do stanice Depo Hostivař.

[Poloha v mapě](#)

- **Prodloužit autobusovou linku č. 133 až k metru Strašnická (Malešice, POD-6270-06)**

Nyní má autobus č. 133 konečnou na zastávce Florenc. V minulosti ale končil až na Staroměstské. Znovu obnovit toto delší spojení.

- **ROPID – připomínka k ukončování linek autobusů ze směru Malešice – Pod Třebešínem (155) – Na Palouku (188, 199) ve stanici Želivského u trati tramvaj (prodlužte do stanice Izraelské) – (Malešice, POD-6269-17)**

Všechny tyto autobusy pokračují do stanice Želivského v ulici Izraelská, kam v současnosti doveze cestující pouze 199. Z autobusů 155 (přechodně) a ze 188 (stále) je nutno vystupovat již u tramvaje. To znamená pro seniory s nákupními taškami na kolečkách a pro matky s kočárky vyjít kopec do výše ulice Izraelská, to je tam, kam všechny tyto autobusy stejně jedou!

- **Řešit autobusové spojení linek 133, 199, ulice Počernická – ze sídliště Malešice u Billy (Malešice, POD-6235-70)**

Zajistit kratší intervaly odjezdů autobusů Všechny autobusy přijíždí najednou Autobusy vyjíždí ze zastávky u Billy ve stejný čas a jedou směr sídliště 1x za 20 minut

[Poloha v mapě](#)

- **Současná žádost o nulové změny jízdního řádu, t.j v odjezdech a příjezdech autobusu 155 do a ze stanice Rektorská (Malešice, POD-6268-84)**

Opravdu ve skutečnosti jede linka 155 ve smyčce Poliklinika Malešice – Želivského (Izraelská) a nepočítá se žádným návazným spojem ani v Malešicích, ani na Želivského. Tato trať by mohla ve všední den i v sobotu, neděli a o svátcích jezdit tak – jak jezdí po půl hodině stále stejně. Několikaminutové rozdíly jsou naprosto nefunkční a nemají žádnou logiku.

- **Stav veřejného prostoru – tramvaj v Malešicích (Malešice, POD-6467-57)**

Nejisté plány tramvajové tratě v Malešicích.

- **Ubytovna Vackov (vedle Penny marketu) a projíždějící dělníci v MHD (Malešice, POD-5049-07)**

V MHD č. 155, které projíždí okolo ubytovny Vackov, se často vyskytují špinaví pracovníci, dělají hluk a nepořádek.

- **Vítám tramvajové spojení do Malešic (Malešice, POD-5046-74)**

Chybí dopravní spojení s centrem města – vítáme případnou linku 15 a 16.

[Poloha v mapě](#)

- **Zlepšit dopravní dostupnost, stanice Plaňanská, bus č. 133 (Malešice, POD-6417-71)**

U autobusové linky č. 133 zavést kratší intervaly a vrátit linku do původní trasy, tzn. aby končila na zastávce Staroměstská

[Poloha v mapě](#)

- **Znovuumístění autobusové zastávky 155 na ul. Malešická (Malešice, POD-6511-21)**

Prosím o znovuzvážení umístění zastávky autobusu č. 155, Univerzitní na ulici Malešická (ze zastávky Želivského na Polikliniku Malešická), zastávka je umístěna před vjezdem do rodinného domu a často zde dochází k dopravním komplikacím nehledě na to, že přímo pod zastávkou je MŠ, která zde při výjezdech na výlety (naprosto logicky, jinde kolem bezpečně nelze) parkuje autobus a tudíž je tu pak také omezený provoz (tato situace ale nastává jen 1-2x do měsíce);

[Poloha v mapě](#)

- **Zrušení autobusové linky 124 (Malešice, POD-5047-18)**

Autobusovou linku 124 nahradila linka 155, která jezdí sice častěji, nezastavuje ale již na zastávce Mezi Hřbitovy.

- **Bus Skalka – Poliklinika Malešice. (Strašnice, POD-5532-89)**

Chybí bus Skalka – Poliklinika Malešice.

- **Dopravní spojení od metra Skalka (Strašnice, POD-6471-55)**

Od metra Skalka nejezdí přímý autobus k Poliklinice Malešice.

[Poloha v mapě](#)

- **Nesouhlas se zrušením vlakové zastávky Strašnická (Strašnice, POD-5978-03)**

Proč byla zrušena vlaková zastávka Strašnická?

Poloha v mapě

- **Posílení MHD (Strašnice, POD-5524-89)**

Posílit MHD v ulici V Olšínách

- **Přesun stanoviště zájezdových autobusů (Strašnice, POD-5487-37)**

Přesunout zájezdové autobusy ze Strašnické na Depo Hostivař, kde je k tomu místo i zázemí (toalety).

- **Přímý autobus ze Skalky do Plaňanské polikliniky (Strašnice, POD-6485-63)**

Chybí přímý autobus ze Skalky na Plaňanskou, kde je nejbližší poliklinika (odběry krve apod.). Časté dojíždění a náročný přesun pro seniory. Chválí: – doprava seniorů z Jasmínovy – paní starostce přání k narozeninám

Poloha v mapě

- **Stanice busu 177 a 195 je daleko od TESCO Skalka (Strašnice, POD-6537-97)**

Stanice busu 177 a 195 je daleko od TESCO Skalka – přiblížit (nyní cca 400 m za ním).

Poloha v mapě

- **Tramvaj do Hostivaře (Strašnice, POD-5459-21)**

Nyní každá druhá druhá tram 22 končí v zastávce Nádraží Strašnice, bylo by dobré prodloužit do Hostivaře (zejména až bude nová železniční zastávka Zahradní město).

- **Zlepšit dostupnost MHD (Strašnice, POD-5976-23)**

Vyšší frekvence tramvajové linky č. 5

- **Zlepšit dostupnost MHD (Strašnice, POD-5977-02)**

Autobusy směr Praha – východ byly přesunuty na Háje. Nyní je na Depu Hostivař malá kapacita autobusů.

- **Zlepšit přístup k autobusové zastávce do Malešic při výstupu z metra Želivského (Strašnice, POD-6267-21)**

Při výstupu z metra Želivského je špatně dostupná autobusová zastávka do Malešic. Špatný je i přístup z tramvajové zastávky z centra při přestupu na autobus do Malešic. Chybí zde bezbariérový přístup. Velká vzdálenost od výstupu z metra na zastávku autobusu.

Poloha v mapě

- **Intenzita tramvaje č. 22 (Vršovice, POD-6122-25)**

Přeplněné linky č. 22 tramvaje. Navýšit její intervaly.

- **Posílení MHD (Vršovice, POD-6338-65)**

Posílení MHD (Vršovická, Slavia) v době konání sportovních akcí.

- **Zavedení tramvajového spojení z Kubánského náměstí na Želivského (Vršovice, POD-5059-47)**

Opětovně zavést tramvajové spojení Kubánského náměstí na Želivského.

- **MHD Záběhlice (Záběhlice, POD-5890-64)**

Vadí nám zrušená 196 jezdící na Smíchov.

- **Obratiště autobusu 195 (Záběhlice, POD-6224-86)**

Autobusy kterým končí směna ve stanici Poliklinika a nejezdí až na konečnou: Stačilo by na konečné 195 snížit parkování o 2 místa a šlo by to. Upozorňuji na to již několik let a nic se neděje.

- **Záběhlice – BUS 101 (Záběhlice, POD-6055-27)**

Autobus č. 101 má příliš dlouhé intervaly.

- **Zahradní město – bus 224 (Záběhlice, POD-6056-75)**

Chybí původní linka BUS 224 – prosíme zvážit znovuzavedení!

- **Zastávka Želivecká (Záběhlice, POD-5860-41)**

Autobusová zastávka Želivecká je v otřesném stavu.

Snížení vlivu dopravy na životní prostředí

Vyhodnocování vlivu dopravní zátěže na ŽP

- **Neuralgická místa Prahy 10, kde je extrémní zatížení zplodinami, jemným prachem a hlukem (celá Praha 10, POD-6005-64)**

Městská část by měla na své webové stránce se souhlasem provozovatelů měřících stanic zveřejňovat výsledky měření na kritických místech v Praze 10, případně zřídit ke stávajícím měřícím stanicím svoje vlastní na dalších místech, jelikož zveřejňování výsledků měření hluku mělo nedávno nechtěný efekt v tom, že rošťáci halekali do měřících stanic, aby navýšili hladinu hluku, způsob měření a zveřejnění přesného času měření by tuto možnost měly zamezit

- **Tramvaj v Počernické ulici (Malešice, POD-6521-96)**

Zklidnění dopravy, snížení exhalací a hluku, připravená trasa

[Poloha v mapě](#)

- **Přetlucená parkování (Strašnice, POD-5526-41)**

Parkování ztížené kvůli návštěvníkům haly. Výsledkem i nárůst hluku.

- **Strašnice – Hluk u silnice, Skalka (Strašnice, POD-5392-65)**

Hluk z kruhového objezdu u Tesca

[Poloha v mapě](#)

- **Ul U Hráze – povrch (Strašnice, POD-5484-19)**

Vyměnit kostky za asfalt z důvodu hluku

- **Hustá doprava v Bělocerkevské (Vršovice, POD-6166-56)**

Velký výskyt aut na křižovatce u Edenu. Velký hluk a vysoká koncentrace prachu. Vyjeté koleje, oprava komunikace.

[Poloha v mapě](#)

- **Jižní spojka mezi Spořilovem a Zahradním Městem (Záběhlice, POD-5298-57)**

Navrhují vybudování účinné protihlukové stěny ve zmíněném úseku. Tento je zdánlivě obklopen valem zeminy kopce, jímž silnice prochází. Ale například ve druhém patře domu v ulici Pöslova a nepochybně i Jesenická a dalších, není přes neustálý denní i noční provoz například možné spát při otevřeném okně. Což je vzhledem k jinak úžasné lokalitě velká škoda a rovněž vzhledem k tomu, že tyto naše domy zde byly mnohem dříve, než Jižní spojka, i poněkud ostudné. A to se bavím pouze o hluku. Nehledě na obrovské dávky prachu a smogu, které mají se silnicí patrně také přímou souvislost.

Děkuji za zvážení.

[Poloha v mapě](#)

Veřejná a alternativní doprava

Podpora doprovodné infrastruktury

- **Na vytipovaná místa rozmístit volný mobiliář (celá Praha 10, POD-5138-01)**

Vybraná veřejná prostranství by mohla být zbytečně zařízením přenosným mobiliářem. Například před školami, některá méně významná náměstí, prostranství mezi bytovými domy, apod. Dobré by

byly židle, lavičky, stolky, lehátka, atd. Už několik let fungují celopražsky Pražské židle od IPRu (<http://www.iprpraha.cz/zidle>), ve Francii je to taky běžné. Aby se na ulicích mohlo lépe být a žít.

- **Stav veřejného prostoru – reklamní lavičky (celá Praha 10, POD-6462-66)**

Reklamní lavičky – na toto téma jsem psal panu Maršálkovi a úředníkům a žádal jsem řešení

- **Lavičky v ul. Počernická (malešice, POD-6256-32)**

Na ul. Počernická chybí lavičky, před barevným oranžovým domem jsou nízké lavičky. V parcích podél ulice prochází senioři a nemají místo, kde si sednout a odpočinout.

[Poloha v mapě](#)

- **Chybějící zábradlí u schodů – Vrbčanská 2072 (Malešice, POD-5360-55)**

Před panelákovým domem (Vrbčanská 2072) jsou 4 schody bez zábradlí, náročné pro zdolání především pro seniory. Jedná se o stranu od Černokostelecké.

[Poloha v mapě](#)

- **Malešice, u polikliniky – lavičky (Malešice, POD-6082-75)**

Chybí lavičky (Plaňanská 62 – 72), k poliklinice je jen jedna jediná.

- **Malšice (Bydžovského x Káranská – venčení psů) (Malešice, POD-6094-25)**

Zavést oplocený výběh pro psy bez vodítka.

- **Poliklinika Troilova – zábradlí (Malešice, POD-6090-95)**

U zdravotnického zařízení v Troilově ulici chybí zábradlí pro starší lidi. Navíc je zde nepořádek.

- **Více laviček v okolí ZŠ Nad Vodovodem (Malešice, POD-6482-53)**

Lavičky jsou rozbité – může jich být více

[Poloha v mapě](#)

- **Doplnění mobiliáře v ulici v Olšínách (Strašnice, POD-6278-91)**

Doplnění mobiliáře v ulici v Olšínách (Strašnice) – umístit lavičky pod stromy.

[Poloha v mapě](#)

- **Hřiště U Statistického Úřadu (Strašnice, POD-5696-45)**

Více laviček u dětského hřiště

- **Chybějící lavičky u Tesca + nepřístupné hřiště, Michelangelova ul. (Strašnice, POD-6473-63)**

Odstranění laviček u Tesca v minulém roce (2018). nyní si není kde sednout. Požadujeme nové osazení

Zbudované hřiště u Tesca je zamčené, zpřístupnit hřiště pro děti – chybí hřiště.

[Poloha v mapě](#)

- **Lavičky (Strašnice, POD-5711-80)**

Drátěné lavičky jsou špatné

- **Lavičky Kubánské náměstí – Průběžná (Strašnice, POD-5607-96)**

Mezi Kubánským náměstím a zastávkou Průběžná chybí lavička k odpočinku.

- **Lavičky na nové cyklostezce, Křenická (Strašnice, POD-6498-68)**

Na nově vytvořené cyklostezce je jedna lavička. Po odstranění značek (cca 20 ks, doufám, že se je podařilo vrátit) by se mohly finance použít na zmíněné lavičky, příp. úpravy chodníků mezi domy.

[Poloha v mapě](#)

- **Obchodní centrum Skalka – udělat bezbariérový přístup (Strašnice, POD-6484-68)**

Objekt je v soukromém vlastnictví – není nyní přístup pro kočárky, invalidy a staré občany.

[Poloha v mapě](#)

- **Obnovit nátěr vyznačených přechodů pro chodce (Strašnice, POD-5920-18)**

Oboustranně Průběžná – Na Padesátém

Křižovatka Průběžná – V Olšínách

U stanice metra Strašnická Zejména na povrchu vozovky“ “ Pozor tramvaj”

[Poloha v mapě](#)

- **Obrubník na Černokostelecké (Strašnice, POD-5489-79)**

Udělat nízkoprahový obrubník u pošty na Černokostelecké – Pošta na Černokostelecké u zastávky Solidarita, před hotelem Fortuna City

- **Provoz Koloběžek U Parku Gutovka (Strašnice, POD-5640-28)**

Nebezpečný sjezd od minigolfu ke Gutovce. Koloběžky jezdí příliš rychle. Bylo by dobré je zpomalit.

- **Průchod tram/bus (Strašnice, POD-5709-87)**

Cesta zelení mezi tram a bus zastávkou – odstranit schody, udělat bezbariérový sjezd. ul. Na Padesátém

- **Přebudovat bariérové přechody pro chodce na bezbariérové, zastávka Nové Strašnice (Strašnice) (Strašnice, POD-5982-60)**

Prosím o bezbariérové přechody u zastávky Nové Strašnice

[Poloha v mapě](#)

- **Stojan Na Kola Před Domem Čtení (Strašnice, POD-5635-41)**

Přidělat stojan na kola před knihovnou

- **Umístit 2 lavičky ul. Pod Strání 2217/35 (Strašnice, POD-6491-05)**

Lavičky umístit v zadní části, v blízkosti dětského hřiště – podél cesty.

[Poloha v mapě](#)

- **Umístit další lavičky u metra Skalka (Strašnice, POD-5367-33)**

Při cestě parkem od metra Skalka k sídlišti Rybníčky nejsou v horní části lavičky.

[Poloha v mapě](#)

- **Umístit lavičky v parku u Tesca u metra Skalka (Strašnice, POD-5413-90)**

V parku před Tescem chybí lavičky pro odpočinek seniorů.

- **Více laviček a zkulturnění ulice U Hranic (Strašnice, POD-5386-50)**

V ulici U Hranic chybí více zeleně. Pro seniory chybí posezení, aby si vyšli ven a popovídali.

[Poloha v mapě](#)

- **Vybudovat bezbariérový přechod pro chodce přes Černokosteleckou (v místě ulice Solidarita) (Strašnice, POD-5981-47)**

Moc bychom uvítali přidání přechodu (bezbariérového) pro chodce přes ulici Černokostelecká (v místě, kde začíná ul. Solidarity). Pokud stojíte na chodníku směrem k depu Hostivař a chcete se s kočárkem dostat na protější stranu k Teta drogerii, musíte přejít 4 jízdními pruhy včetně semaforů a poté ještě jeden semafor v ulici Tuklatská.

[Poloha v mapě](#)

- **Chybějící lavičky, Ukrajinská (Vršovice, POD-5591-33)**

Lavičky chybí u zdravotního střediska

[Poloha v mapě](#)

- **Chybějící lavičky, zastávka Vršovické nádraží (Vršovice, POD-5623-14)**

Na zastávce u Vršovického nádraží chybí lavičky (vedle je Sámova a hodně seniorů) a zastřešení po celé délce (ne jen uprostřed zastávky).

[Poloha v mapě](#)

- **Chybějící mobiliář na Krymské na Francouzské (Vršovice, POD-5955-88)**

Chybějící mobiliář na Francouzské a Krymské (Vršovice)

[Poloha v mapě](#)

- **Chybí dostatek mobiliáře v okolí Kubánského náměstí (Vršovice, POD-5063-95)**

V okolí Kubánského náměstí chybí více odpadkových košů, laviček, košů pro kuřáky, košů pro psí exkrementy.

- **Lavičky Kubánského náměstí (Vršovice, POD-5619-88)**

Na trhu je málo laviček, umístit některé do stínu

- **Lavičky mezi MŽP a ZŠ Roháčovy kasárny (Vršovice, POD-5616-21)**

Málo laviček, z nich mnoho rozbitých

[Poloha v mapě](#)

- **Nedostatek laviček u Krymské (Vršovice, POD-5404-81)**

Nedostatek laviček v okolí Krymské, především na exponovaných místech.

- **chybí lavičky OC Cíl (Záběhllice, POD-6038-44)**

Dnes významně chybí lavičky a posezení u OC Cíl.

- **Chybí zábradlí v ul. U Staré Sokolovny (Záběhllice, POD-5398-23)**

V nově zrekonstruované ulici U Staré Sokolovny chybí zábradlí vhodné pro obyvatele místních domů. Ulice je ve velmi strmém kopci bez schodů a v zimním období zde velmi klouže povrch. Nebezpečné také pro vozíčkáře a seniory.

[Poloha v mapě](#)

- **Lavičky (Záběhllice, POD-5851-52)**

Chybí lavičky u Hamerského rybníka.

- **Lavičky kolem Botiče (Záběhllice, POD-5584-28)**

Doplnit lavičky kolem Botiče.

[Poloha v mapě](#)

- **Odstranění laviček (Záběhllice, POD-6218-13)**

Odstranění laviček v ulici Narcisová 6. Na lavičkách 2 ks se zdržují feťáci, prosba o odstranění (jedná se o chodník za školou).

- **Opravit chodníky v parku Jabloňová x Malinová (Záběhllice, POD-6487-53)**

Opravit chodníky, silnice

[Poloha v mapě](#)

- **Umístit dvě lavičky na začátek cyklostezky hamr (Záběhllice, POD-6507-97)**

Na začátek cyklostezky umístit 2 lavičky, starší lidé si nemají kde sednout.

[Poloha v mapě](#)

Podpora ekologické dopravy

- **Bicycle, bicycle, I want to ride my (celá Praha 10, POD-6321-84)**

Prosíme o smysluplné řešení dopravy na kole po městské části + parkování kol. Řešení: Kodaň – zaparkovaná auta chrání kola před dopravou – tím redukce dopravy, viz nákres

- **Chybějící kvalitní síť cyklostezek (celá Praha 10, POD-801-98)**

Chybějící cyklostezka v celé MČ Praha 10. Propojení od Hostivaře přes P10 do dalších městských částí.

- **Nevýrazná značení pruhů pro cyklisty (celá Praha 10, POD-6304-94)**

Značení pruhů pro cyklisty (obecně): špatné značení – nevýrazná značení pruhů pro cyklisty, měl by být celý veden v jiné barvě např. zelené (Jako inspirace Vídeň). Momentálně pouze bílé šipky a znak kola. Běžné auta zasahují do těchto pruhů. Praha by měla mít dlouhodobou vizi více cyklistů, koloběžek, atd. a méně aut, ne opačně.

- **Obnovit historický ráz chodníků ve staré zástavbě (celá Praha 10, POD-2424-97)**

V rámci oprav chodníků se soustředit na opravu v historickém duchu. Např. v ulici U Hráze byl v minulém roce rekonstruován chodník u historických secesních domů tím, že byl zde položen chodník asfaltový. Zatímco např. v ulici K Rybníčkům je nyní pokládána zámecká dlažba. Při rekonstrukcích je nutné dbát na charakter zástavby tak, aby se z historických částí Prahy 10 stala opět reprezentativní zástavba.

[Poloha v mapě](#)

- **Povrch chodníků (celá Praha 10, POD-5179-64)**

Prosím, nepoužívejte při rekonstrukcích chodníků kostky. Jsou velice nepohodlné, pohyb pro osoby na mech. vozíku je po nich namáhavější a náročný, pro ženy s podpatky je to utrpení. Asfalt je mnohem lepší, případně hladké dlaždice nebo zámková dlažba. Jen se prosím už vyvarujte těch zpropadených kostek.

- **Preference chodců před automobily (celá Praha 10, POD-5371-45)**

Nyní jsou zvýhodňovaná spíše automobily před pěšími (parkování na chodnicích, někdy i přechodech).

- **Rekonstrukce chodníků (celá Praha 10, POD-6441-32)**

Při rekonstrukci chodníků nutno dbát na uvedení do původního stavu, špatný stav po rekonstrukcích – nevidomý občan

- **Strategický rozvoj cyklostezek (celá Praha 10, POD-5038-73)**

V zahraničí se vyskytují cyklotrasy mimo silnice. Například: Vídeň a cyklisté na chodníku. Doporučuji zohledňovat při rekonstrukci chodníků. Dále vytvořit síť cyklostezek s jasnou návazností (opět inspirace ze zahraničí). Ze zkušenosti se chodci a cyklisté respektují.

- **Široké chodníky na zastávkách (celá Praha 10, POD-5968-05)**

Široké chodníky na zastávkách – zmenšení počtu parkovacích míst.

- **Špatný stav chodníků (celá Praha 10, POD-6440-31)**

Podnět od nevidomého občana, který je ze stavu chodníků zoufalý. Podnět obdržen u metra Skalka.

- **Zásadním způsobem rozvinout síť cyklostezek na Praze 10, zejména v oblasti Strašnic (celá Praha 10, POD-2422-56)**

Podpora cyklistů a s tím související síť cyklostezek je v Praze 10 na velmi nízké úrovni. Pokud pomineme několik cyklopruhů, jejichž využívání je spíše hazardem s lidským životem, a několik nevyužívaných trezorů na kola, pak Praha 10, a to zejména městská zástavba Vršovic a Strašnic nepřináší cyklistům dobré podmínky. Je třeba efektivně využít budovanou Vršovickou promenádu po zaniklé trati Praha-Strašnice a navázat ji na systém cyklostezek v hlavním městě Praze, a již existujících cyklostezek. Bylo by to dobré uvažovat o zřízení cyklostezek tam, kde nenaruší dopravní schémata a chodníky (např. uprostřed zeleného pruhu ulici v Olšinách). Cyklostezky osadit stojanu na opravu kol, viz příklad z Polska:

https://gliwice.eu/sites/default/files/styles/gliwice_880x495/public/news/images/szafirowa_2_0.jpg?itok=XHYbONTL Dále stojí za úvahu výraznější podpora bike-sharingových systémů (Re-Kola, Homeport, Velonet...).

- **Auta parkují na chodníku (Počernická a Nad Úžlabinou) (Malešice, POD-6277-92)**
Auta stojí na chodníku, chybí zákaz stání – cesta ke kontejnerům (blízko Lidlu)
- **Chodník – Káranská ul. (Malešice, POD-6089-94)**
Špatný chodník v Káranské ulici!
- **Chodník podél Polikliniky Plaňanská (Malešice, POD-6547-65)**
Chodník podél Polikliniky Plaňanská, lepší přístupnost ve směru od hotelu přímo podél polikliniky. Pokud by to byl chodník, mohly by být některé prostory polikliniky (třeba menší obchody) přístupné přímo zvenku, nejen přes hlavní vchod. Zatím je chodník jen podél nově postavených bytových domů.
[Poloha v mapě](#)
- **Chodníky z mozaiky namísto asfaltu (Malešice, POD-6242-32)**
nahradit asfaltové chodníky mozaikovou / Zámkovou dlažbou – snazší výkopové práce a vsakování vody.
- **Malešice – zastávka MHD u polikliniky (Malešice, POD-6075-16)**
Chybí zastřešení zastávky Poliklinika Malešice.
[Poloha v mapě](#)
- **Opravit vzdušný chodník před pobočkou České pošty v ulici Počernická (Malešice, POD-6271-30)**
Před poštou na Počernické zvedají kořeny povrchy chodníků a chodník je tak špatně pochozí.
[Poloha v mapě](#)
- **Propojit pro pěší Malešice a Jarov (u Hectora) (Malešice, POD-6460-20)**
Zkulturnit a zajistit větší bezpečnost pro pěší v oblasti propojení mezi Malešicemi a Jarovem (vedle sportovního areálu Hector). Chybí zde zejména osvětlení a zpevněné cesty. Tato propojka je velmi intenzivně využívána.
[Poloha v mapě](#)
- **Přístřešek na MHD před Poliklinikou ZM (Malešice, POD-6562-18)**
Léta občany požadovaný přístřešek MHD před poliklinikou ZM. Výmluva pana ředitele, že přístřešek kazí výhled na polikliniku je lichá. Přístřešky D.C. Decax jsou dostatečně elegantní. Je třeba brát zřetel na zájmy občanů ne pana ředitele a jeho společníků, byť by to byli lékaři.
[Poloha v mapě](#)
- **Revitalizace vlečky na nákladové nádraží Žižkov (Malešice, POD-5096-93)**
Z bývalé již nefunkční vlečky na nákladové nádraží je důležité udělat cyklo stezku, pořípadě tramvajovou trať. Jen ne opět silnici. Ta jen znehodnotí veškeré sousedící objekty spolu s přírodou.
[Poloha v mapě](#)
- **Rozbité chodníky kolem Malešického náměstí (Malešice, POD-5058-47)**
V okolí malešického náměstí je mnoho rozbitých chodníků. Vznikají velké louže, ledovka, díry a nerovnosti jsou skoro každý metr. Mohl by se někdo do oblasti podívat a chodníky navrhnout, aby vedly smysluplně, byly dostatečně široké, bez děr a hlavně bezpečné. Pro kočárky nebo vozíčkáře to musí být utrpení. Speciálně chodník v ulici Tomsova, který vede k zastávce, je teda kapitola sama pro sebe. O samotné zastávce MHD raději nemluví.auta si tam zkracují cestu na Teplárenskou a ani přechod tam není.
[Poloha v mapě](#)
- **Špatný stav chodníků (ulice V Úžlabině – Praha 10) (Malešice, POD-6279-18)**

Jedna strana chodníku je absolutně neudržovaná a tedy auta na ní parkují – v téměř celém rozsahu. Na druhé straně chodníku hrbolatý a poničený od kořenů. Zejména se nedá bezpečně přejít z jedné strany na druhou – chybí přechod na úrovni Ve Stínu.

[Poloha v mapě](#)

- **Vybudovat cestu z Malešického lesíka na Jarov (Malešice, POD-6447-21)**

V místě, kde se nyní odstraňují koleje tzn. na bývalém Nákladovém nádraží Žižkov realizovat cestu – vydlážděnou a osvětlenou – z ulice Marciho od centra Hector na Jarov. jedná se o pozemky na hranicích Prahy 10 a Prahy 3.

[Poloha v mapě](#)

- **Průjezd přes Slatiny a SITEL zachovat (Michle, POD-5308-95)**

Průjezd přes Slatiny a SITEL zachovat průchod / průjezd.

- **Cyklopruh na Průběžné (Strašnice, POD-5453-61)**

Chybí cyklostoupací pruh na Průběžné

- **Chodci v okolí Kubánského náměstí (Strašnice, POD-5480-65)**

Okolí Kubánského náměstí – chodci vytlačováni auty z chodníků, je zde málo přechodů.

- **Chodníček z ulice Přetlucká do Rembrandtova (u zastávky Rembrandtova) (Strašnice, POD-5788-90)**

Chodníček z ulice Přetlucká do Rembrandtova (u zastávky Rembrandtova) je ve velmi špatné stavu a bylo by vhodné ho opravit (podobně jako mají do ulice Rubensova).

[Poloha v mapě](#)

- **Chodník Ve Vilové Ulici (Strašnice, POD-5455-36)**

Úzký chodník ve Vilové ulici.

- **Chodníky (Strašnice, POD-5713-26)**

Celý chodník pod kurty. Prorůstá bambus do chodníku. ul. Nad Primaskou

- **Možnosti procházky a projížďky na kole a bruslích v okolí sídliště Skalka (Strašnice, POD-5789-72)**

Obyvatelé sídliště Skalka nemají možnost procházky a projížďky na kole a bruslích v okolí svého domova. Bylo by fajn, kdyby se našel v okolí nějaký prostor, kde by se vybudoval nějaký park podobný parku v Malešicích.

- **Neudržovaný chodník (Strašnice, POD-5708-11)**

Opravit chodník v hrozném stavu, ul. Vestecká

- **oprava chodníku (Strašnice, POD-5688-80)**

Neopravený chodník – chodník jako tankodrom Rubensova 16

- **Oprava chodníků V Košické Ulici (Strašnice, POD-5466-34)**

Chodník v Dětské je jediný špatný v okolí

- **Opravit díru v chodníku v ulici Přetlucká (Strašnice, POD-5381-32)**

Při cestě od metra Skalka směrem k Přetlucké ulici je v chodníku velká díra, která je stále plná vody.

[Poloha v mapě](#)

- **Parkování (Strašnice, POD-5283-95)**

Nevím, jak jinde, ale tolik obtěžujících aut, která parkují na chodníku jsem dlouho v jiných částech Prahy neviděla. Člověk neustále kličkuje, aby mohl jít v klidu po chodníku. Natož s vozíčkářem. Neuvěřitelné, že je toto bez postihu!

- **Průzkum cyklostezek (Strašnice, POD-5450-27)**

Průzkum cyklostezek za provozu – provoz, vytížení

- **Rozbitý chodník a pokácené stromy (Strašnice, POD-5694-32)**

Rozbitý chodník a pokácené stromy v ul. Průběžná, před hasiči

- **Strašnice – cyklopruh V Korytech (Strašnice, POD-5393-59)**

Chybí cyklopruh V Korytech

- **Špatné chodníky (Strašnice, POD-5698-66)**

Zelený pás v ulici Ve Stínu. Zvedlý chodník Pod Strašnickou vinicí.

- **Špatné Chodníky A Komunikace Ul. Tucharazská (Strašnice, POD-5703-73)**

Špatné chodníky a komunikace ul. Tucharazská

- **Špatné Chodníky Na Solidaritě (Strašnice, POD-5697-82)**

Špatné chodníky na Solidaritě. Nebezpečí úrazu.

- **Špatný stav chodníků (Strašnice, POD-6191-93)**

Sídliště Solidarita a špatný stav chodníků v ul. Dvouletky, U Kombinátu, Park Solidarita (uvnitř)

- **Úprava chodníku (Strašnice, POD-5335-84)**

Prosím o vyřešení problému: V Ulici Ke Strašnické, před domem č. 13, končí hezky upravený chodník a na něj pár metrů navazuje kamenitá, při dešti blátivá úzká pěšina, po které těžko projede maminka s kočárkem, vozíčkáři, nebezpečná je i pro seniory. Kam se ale vyhnout, u chodníku parkují auta a vozovka je nebezpečná. Předem děkuji za úpravu chodníku. Růžena Matoušková, Ke Strašnické 11, 100 00 Praha 10

[Poloha v mapě](#)

- **Zajistit obnovu chodníků a vozovek v oblasti Solidarita (Strašnice, POD-6168-07)**

Zajistit obnovu chodníků a vozovek v oblasti Solidarita (Strašnice) – v ul. Dětská

[Poloha v mapě](#)

- **Zanedbaný chodník a hřiště (Strašnice, POD-5528-54)**

Zanedbaný chodník a hřiště mezi Křenickou a Vyžlovskou ulicí

- **Zhotovit cestu (Strašnice, POD-6182-91)**

Ve vnitrobloku mezi Limuzskou a Kounickou zřídít cestu. Původně zde byla asfaltová cesta. Je zde velká louže a špatně se zde chodí.

[Poloha v mapě](#)

- **Cyklostezka Na Ruské (Vinohrady, POD-5746-60)**

Lépe vést cyklostezku na Ruské

- **Špatný stav chodníků (Vinohrady, POD-5747-42)**

Otřesný stav chodníků mezi Bohemians a Vršovickým nádražím

- **Boční strana parku Grebovky je ve špatném stavu (Vršovice, POD-5429-11)**

Boční strana parku Grebovky je ve špatném stavu.

- **Cyklisté jezdí po chodnících a parkují zde volně svá kola (Vršovice, POD-5069-17)**

V okolí Edenu projíždějí cyklisté po chodníku a parkují zde volně svá kola.

[Poloha v mapě](#)

- **Cyklisté: Rekonstrukce ulice Vršovická (Vršovice, POD-5361-12)**

Při rekonstrukci ulice Vršovická nebyly vyznačeny pruhy pro cyklisty.

- **Cyklopruh – Vršovická (Vršovice, POD-5581-31)**

Přerušovaný cyklopruh na Vršovické (Eden – Koh-i-noor).

- **Cyklostezka na zastávce Krymská (Vršovice, POD-5427-82)**

Na zastávce Krymská vede cyklostezka.

- **Chodník (Vršovice, POD-5750-79)**

Špatně opravený chodník, vypadávají kostky. U Waldesky

- **Chodník v Minské (Vršovice, POD-5624-25)**

Rozbitý chodník, rekonstruovat ulici

- **Chodník v ulici Minská (Vršovice, POD-6029-88)**

Navrhuji rekonstrukci dlážděného chodníku Minská, který měl být rekonstruován již v rámci velké rekonstrukce ulice Moskevská. Neustále se v něm tvoří díry po uvolněných kostkách. Opravy jsou prováděny opakovaně, ale i tak to není dostatečné.

- **Obnova starých chodníků na Ruské (Vršovice, POD-5949-32)**

Obnovit staré chodníky na ulici Ruská.

- **Oprava chodníku kolem Grobovky (Vršovice, POD-5965-25)**

V Rybalkově x Na Královce x Charkovská V Rybalkově ulici – špatný chodník, výmoly, v okolí se nedá zaparkovat.

[Poloha v mapě](#)

- **Oprava chodníků v Košické ulici (Vršovice, POD-5322-86)**

Chodníky v Košické ulici směrem dolů po levé straně se již dlouho rozpadají. Pro starší méně pohyblivé lidi je velmi snadné zakopnout. Ulice by měla dostat oproti jiným při rekonstrukci priorit, protože asphalt je již v některých pasážích zcela popraskaný. Je škoda, že se dříve opravuje Žitomířská, která je byla použitelná a chodník téměř v havarijním stavu se neřeší.

- **Oprava chodníku, Slovenská (Vršovice, POD-5563-61)**

Opravit chodník na pravé straně směrem dolů.

[Poloha v mapě](#)

- **Parkování aut na chodníku (Vršovice, POD-5383-56)**

Auta zabírají chodník parkováním. Pro chodce tak zbývá pouze úzká ulička mezi zaparkovanými auty a domy.

- **Parkování aut na chodníku (Vršovice, POD-5071-50)**

Auta v okolí Edenu parkují pravidelně na chodníku, bezohlednost řidičů. Parkování je stále intenzivnější.

[Poloha v mapě](#)

- **Poničené chodníky u Grobovky a v parku u Krymské a v Bezručových sadech (Vršovice, POD-6125-92)**

Chodníky v parku u Krymské jsou poničené, dále v Rybalkově ulici.

[Poloha v mapě](#)

- **Práh na tramvajové zastávce – Kubánské náměstí (Vršovice, POD-5583-40)**

Na tramvajové zastávce Kubánské náměstí jsou na přechodu velké kostky, snížit práh, aby mohli přecházet např. starší lidi s holí.

- **Příčné parkování a parkování na chodníku (Vršovice, POD-2472-81)**

Ve spodní části ul. Slovinské je příčné parkování, části vozu jsou na chodníku. Některá ale zasahují do chodníku natolik, že se tam téměř nedá projít, ulice je přitom dostatečně široká. Bylo by vhodné umístit na chodník čáru/značku/obrubník..., aby auta nevjížděla příliš do chodníku. Takových míst je

ale více. Dále je problém s parkováním přímo na chodníku – např. zastávka bus č. 135 Slovinská (v obou směrech), roh Kodaňská – Norská atd.

- **Přístřešek na zastávku Krymská (Vršovice, POD-5247-83)**

Zastávka Krymská na ul. Francouzská je jen tyč s jízdními řády. Lidé nemají žádnou možnost se někde schovat před deštěm, větrem nebo se posadit. Je to přitom dost vytížená zastávka několika tram a jedné bus linky. Chceme skutečnou zastávku.

[Poloha v mapě](#)

- **Přístřešky Na Zastávce Krymská (Vršovice, POD-5737-23)**

Vybudovat přístřešky na zastávce Krymská (Vršovice)

[Poloha v mapě](#)

- **Rozbité chodníky (Vršovice, POD-5768-98)**

Jsou zde rozbité chodníky, Ul. Gruzínská

- **Rozježděný chodník v Rybalkově (Vršovice, POD-5552-66)**

Zrekonstruovat rozježděný chodník v Rybalkově u Grébovky

- **Silnice a chodníky ve starých Vršovicích jsou ve špatném stavu (Vršovice, POD-5428-99)**

Silnice a chodníky ve starých Vršovicích jsou ve špatném stavu (Vršovice) – Od Krymské dolů

- **Špatná komunikace, ulice Na Spojce (Vršovice, POD-5625-05)**

Špatný stav vozovky, kostky způsobují hluk. Je třeba rekonstrukce a asfalt.

- **Špatné chodníky, Bohemians (Vršovice, POD-5554-47)**

Špatné chodníky před tržnicí na Bohemians

[Poloha v mapě](#)

- **Špatný chodník, Magnitogorská / Moskevská (Vršovice, POD-5562-95)**

Špatný chodník, zatopuje se kanalizace.

[Poloha v mapě](#)

- **Špatný stav chodníků (Vršovice, POD-5066-09)**

Křížení ul. Sportovní a Přípotoční – opravit chodník (jsou tam prohlubně) a sjednotit povrch.

[Poloha v mapě](#)

- **Špatný stav chodníků Ruská x Litevská (Vršovice, POD-5586-56)**

Chodníky a cesty ve vnitrobloku v dezolátním stavu.

[Poloha v mapě](#)

- **Vršovice chodník (Vršovice, POD-5831-05)**

Chybí část přechodu ve Vršovické (č.p. 132), u Lvovské.

- **Zamezení parkování na pozemku MČ Praha 10 – ulice pod Stupni (Vršovice, POD-5125-37)**

Popis aktuálního stavu: V rámci ulice pod Stupni parkuje pravidelně velké množství aut (od září 2018) většinou s RZ mimo Prahu (Liberec, Karlovy Vary, Pardubice, Střední Čechy) na pozemku přiléhajícím k silnici v ulici Pod Stupni 1 – 5. Tento pozemek tvoří břeh k Botiči a zároveň až do září 2018 byl vesměs pokryt trávnikem. V současné době je veškerý trávník vyježděn (zničen) parkujícími auty a ani pokuty od Městské Policie situaci neřeší. Jak je vidět z fotek průběžně tam parkuje souvislá řada aut a omezuje jak provoz vozidel oprávněně parkujících (Sokolovna, Podzemní garáže Pod Stupni 7), tak zvýšeným provozem z původně slepé klidné ulice sloužící jako hlavní trasa pro pěší z Moskevské do Grébovky (neboť Rostovská je v horní části nepřehledná, frekventovaná s úzkými chodníky a rychle projížděnými auty v úzkém prostoru) se za poslední rok stala frekventovanou, ulicí, kde neustále jezdí auta snažící se zaparkovat a zároveň omezující průjezd. V extrémních

situacích parkujících na obou stranách a pak dochází k nemožnosti projet pro jakékoliv vozidla větší než osobní. Zároveň ulice pod Stupni je jako jediná možná přístupová cesta pro hasiče do ulice Pod Stupni a slouží též jako jediná přístupová cesta pro zásahy hasičského sboru ve vnitrobloku (Petrohradská x Rostovská x Pod Stupni).

Návrh opatření:

- umístění v koridoru 2,5 až 5 m 10 až 20 betonových kostek o velikosti hrany 50 cm, které fakticky znemožní parkování a zároveň pokud budou ve vzdálenosti 20 až 40 cm od vozovky umožní vyhýbací manévry na samotné ulici Pod stupni.

Poloha v mapě

- **Zbytečná cyklostezka po Francouzské (Vršovice, POD-6140-77)**

Zbytečná cyklostezka po Francouzské (Vršovice)

- **Cyklostezka (Záběhllice, POD-5850-53)**

Cyklostezka končí bahnem, ulice K Vodě.

- **Cyklostezka (Záběhllice, POD-5852-92)**

Oddělit prvky pro děti a cyklisty kolem Hamru, nebezpečno např. u sklípku Fajná Ďura, hrozí kolize dětí a cyklistů.

- **Cyklostezka Záběhllice – Harlacharova (Záběhllice, POD-5309-90)**

Na cyklostezce mezi Záběhllicemi a Harlecharovou prosím neblokovat průjezd.

- **Cyklostezka Záběhllice – soukromý pozemek? (Záběhllice, POD-5847-75)**

Majitelé pozemku často osočují cyklisty, že jim jezdí po jejich soukromém pozemku. Nad Meandry.

- **Dlaždicové chodníky přes prošlapané cesty (Záběhllice, POD-6563-52)**

Stavět dlaždicové chodníky přes nejčastěji užívané cesty přes trávníky. Ty chybí. Příkladem je blátivá stezka mezi asfaltovou plochou u ubytovny Arnica a obytným domem Slunečnice.

- **Dodělat chodník Přáčská ulice směr Vivo Hostivař (Záběhllice, POD-6212-75)**

Dodělat chodník Přáčská ulice směr Vivo Hostivař (Záběhllice). Ideálně opět osobní schůzka na místě.

- **Chodník (Záběhllice, POD-5870-75)**

U křižovatky Ke Spořilovu x U Záběhllického zámku. Chodovecký potok – dodělat zábradlí, zabezpečit. Propadlo zde dítě.

- **Chodník (Záběhllice, POD-5884-28)**

Chybí přechod od autobusu (směrem od Cíle) k poliklinice, rozbitý chodník.

- **Chodník Záběhllice (Záběhllice, POD-5893-54)**

Udělat lepší cestu pro pěší na zastávku U Záběhllické školy směr Vršovice.

- **Chodník Zahradní město (Záběhllice, POD-5886-71)**

Zvětšit chodníky (2 m) na úkor parkoviště (7 m). Severně “ za” OC Květ.

- **Chodník Zahradní město (Záběhllice, POD-5891-28)**

Chodník v jižním konci Hvozdíkové ve špatném směru. Přes 30 let se neopravuje.

- **Chodník Zahradní město (Záběhllice, POD-5899-68)**

Chodníky mezi sklenářství v Rozmarýnové a náměstím Mezi zahrádkami

- **Chodník ze sídliště Mládežnická do autobusové zastávky Záběhllická škola ústí na parkoviště (Záběhllice, POD-6211-01)**

Chodník ze sídliště Mládežnická do autobusové zastávky Záběhllická škola ústí na parkoviště (Záběhllice) – Ideální bude, když se přijdete podívat osobně.

- **Chodníky (Záběhllice, POD-5883-66)**
Opravit chodníky v Jabloňové, katastrofický stav.
- **Chodníky Sasanková x Topolov (Záběhllice, POD-6045-06)**
Velmi nevhodný chodník, špatně opraveno po prováděných pracích – vyhozené peníze...
[Poloha v mapě](#)
- **Chodníky v Záběhlicích (Záběhllice, POD-5878-47)**
Úzké chodníky v Záběhlické.
- **Lávka Botič (Záběhllice, POD-5857-44)**
Přímo u Hamerského rybníku přes Botič chybí lávka přes potok, východní konec.
- **MHD Zahradní město (Záběhllice, POD-5900-00)**
Přesunout přístřešky tramvají na Zahradním městě přímo na zastávku.
- **Nezuzovat chodník v Jabloňové (Záběhllice, POD-6396-64)**
Mezi poliklinikou a parkem nechat průjezd pro jeden autobus.
[Poloha v mapě](#)
- **OC Cíl (špatné chodníky, málo košů) (Záběhllice, POD-6051-05)**
Těšíme se na revitalizaci, prosíme doplnit i o dostatečné množství košů (problém celého ZM)!
- **Oprava chodníku v Jabloňové ulici (Záběhllice, POD-6207-13)**
Oprava chodníku v Jabloňové ulici – naproti hřbitovu (Záběhllice – Zahradní město). Hrozí zde úrazy.
- **Oprava přístřešku MHD na zastávce Zahradní město (Záběhllice, POD-6217-22)**
Oprava přístřešku MHD na zastávce Zahradní město (Záběhllice)
[Poloha v mapě](#)
- **Průchodnost (Záběhllice, POD-5856-59)**
Trnkov – Zahradní město, špatná přístupnost propojení.
- **Přidání přístřešku na zastávku V Korytech (Záběhllice, POD-3733-31)**
Na MHD zastávce V Korytech chybí jakýkoli přístřešek proti dešti / větru, přitom se jedná v obou směrech jízdy o celkem využívanou zastávku.
[Poloha v mapě](#)
- **Reklamacce chodníku na náměstí Mezi Zahrádkami (Záběhllice, POD-6570-35)**
Léta je reklamován chodník u frekventované dlážděné stezky napříč parkem na Náměstí Mezi Zahrádkami, využívaný k příchodu na tramvaje a autobusy ve Švehlově ulici. Na jejím konci je prohluběň (špatně opravený chodník), kde při velkých deštích a v zimě při mrazech vzniká kaluž.. Ostatně nerovných povrchů na chodnících v ZM i jinde je celá řad. Odstrašujícím případem je ulice Konvalinková, většinou využívané pro pěší.
[Poloha v mapě](#)
- **Rozbitý chodník (Mezi Zahrádkami 13-23) (Záběhllice, POD-6216-38)**
Rozbitý chodník (Mezi Zahrádkami 13-23) – Záběhllice. Cesta k zastávce MHD.
[Poloha v mapě](#)
- **Špatné zábradlí u Botiče (Záběhllice, POD-6581-20)**
Zábradlí u Botiče u zámku je v devastovaném stavu nebezpečné pro děti. Nutné opravit, nahradit.
[Poloha v mapě](#)
- **Vybudování nového chodníku v Aubrechtové (Záběhllice, POD-6229-24)**

Vybudování chodníku – spojka z ulice Aubrechtové podél výměníků k MŠ Mládežnické.

- **Zamezení bariérovému přechodu po kolejích ve Švehlově ulici (Záběhllice, POD-6539-85)**

Zarovnání a osázení trávou nebo vytvořit jinou výplň.

[Poloha v mapě](#)

- **Zastávka Obchodní Centrum Hostivař (Záběhllice, POD-5848-92)**

Napojení relativně nové zastávky novými chodníky na stávající zástavbu směrem k ulici Záveská. Doteď je poznat že toto napojení je více méně provizorní a lidé si zkracují cesty po provizorních chodníčcích.

[Poloha v mapě](#)

- **Zastřešení zastávky u Polikliniky (Záběhllice, POD-6225-80)**

Zastřešení zastávky u Polikliniky (Zahradní město – Záběhllice) – Jabloňová 2136/11.

- **Zastřežit autobusovou zastávku Poliklinika Zahradní Město (Záběhllice, POD-5372-23)**

Před Poliklinikou Zahradní město je zastávka autobusu MHD a není zastřešená. V případě deště se senioři schovávají u polikliniky a nestihnout se přemístit do stojícího autobusu. Nebo je řidič autobusu nevidí, protože stojí o kus dále.

[Poloha v mapě](#)

- **Zrušený a nedotažený chodník při ústí ulice Chmelová z Želivecké (Záběhllice, POD-6577-63)**

Zrušený a nedotažený chodník při ústí ulice Chmelová z Želivecké, kde byl původně přístřešek na kontejnerové stání a kudy chodí mnozí občané.

[Poloha v mapě](#)

Řešení dopravy v klidu

- **Špatná funkčnost městské policie (Malešice, POD-6254-50)**

Špatná funkčnost městské policie (Malešice) – Hostýnská, Útulná, Chotutická. Špatné parkování v uvedených lokalitách. Jízda aut v protisměru. Odstavená a nefunkční auta.

Zvyšování komfortu MHD

- **Žádost o čekárnu s přístřeškem (Malešice, POD-6258-42)**

Žádost o čekárnu s přístřeškem (Malešice) – jaká stojí nově např. v Počernické před Lidlem – mobilní k usazení bez zemních prací). U nově opravené Polikliniky je zastávky autobusu 155, kterým jezdí hlavně pacienti z domova seniorů a ze čtyř budov pensionů. Ve stanici jsou sice 4 lavičky, ale když prší, není se kam schovat. Když by senioři čekali pod vchodem do Polikliniky, nedoběhnou tak rychle k odjezdu autobusu. Tato žádost je jistě velmi oprávněná vzhledem k počtu starých lidí, mnozí z nich s chodítky.

- **Eskalátor do metra Strašnická (Strašnice, POD-5660-57)**

Chybí jezdící schody do/z vestibulu na Strašnické. Jezdící plošina, která je má částečně nahrazovat, je naprosto nevyhovující – má malou kapacitu a pohybuje se neuvěřitelně pomalu. Naprostá většina cestujících je tak odkázána na schody (není ani výtah). Počítá se s nějakým vhodnějším řešením do budoucna?

- **Jezdící schody do metra Strašnická (Strašnice, POD-6189-54)**

Jezdící schody do metra Strašnická (Strašnice) – vybudovat jezdící schody.

[Poloha v mapě](#)

- **Strašnice Skalka Info tabule MHD (Strašnice, POD-5523-61)**

Informace o dojezdech před vstupem do metra (když už tam je info o autobusech).

[Poloha v mapě](#)

- **Točna tramvají na Kubánském náměstí (Strašnice, POD-5479-01)**
Točna tramvají na Kubánském náměstí – udělat zde nízkoprahový obrubník.
- **Výtah ve stanici metra Strašnická (Strašnice, POD-5522-71)**
Chybí lepší a rychlejší výtah ze stanice metra
[Poloha v mapě](#)
- **Zřídit novou zastávku autobusu u zdravotního střediska ve Štěchovické ulici (Strašnice, POD-5416-36)**
Senioři mají přístup do polikliniky ze stávající autobusové zastávky moc daleko.
[Poloha v mapě](#)
- **Zavedení nízkopodlažních tramvají (Vršovice, POD-5435-39)**
V oblasti Vršovíc nejezdí pouze nízkopodlažní tramvaje – náročné pro maminky a seniory.
- **Zastávka MHD (Záběhlice, POD-5882-14)**
Zastřešení zastávky u polikliniky na Zahradním městě a OC Cíl.

Globální odpovědnost

Přístup města ke zmírnění klimatických změn

Příklady dobré praxe pro udržitelný rozvoj

- **Strategické plánování budoucnosti rodinných zahrádek (celá Praha 10, POD-6008-39)**
Městská část by si měla určit, kolik rodinných zahrádek, a kde, chce zachovat. Jejich budoucnost je ohrožena postupnou zástavbou, například v oblasti Bohdalce a Slatin.

Kultura a volný čas

Kulturní a umělecké aktivity

Podpora kulturních a uměleckých akcí

- **Aktivity pro seniory (celá Praha 10, POD-6167-72)**
Šachové kurzy pro seniory.
- **Divadelní představení pro děti (celá Praha 10, POD-6310-88)**
Divadelní představení pro děti v sobotu a neděli odpoledne (hlavně v zimě).
- **Pořádat vycházky s možností prohlídnout si Prahu 10 ze střech významných budov a hotelů (celá Praha 10, POD-6555-54)**
např. ze střechy hotelu Don Giovanni, kostel sv. Václava, hotel ve Štěchovické ulici apod.
- **Uspořádat akci Noc literatury (celá Praha 10, POD-6559-30)**
Uspořádat akci Noc literatury
- **Uspořádat či se připojit k akci Máme otevřeno (celá Praha 10, POD-6558-40)**
Otevřít a zpřístupnit dvorky na Desítce
- **Uspořádat prohlídku významných budov na Desítce (celá Praha 10, POD-6561-40)**
Např. do Rádia Svobodná Evropa, Hagiboru

- **Uspořádat Týden otevřených dveří ve významných budovách Prahy 10 (celá Praha 10, POD-6564-61)**
Např. v Kolbenově vile
[Poloha v mapě](#)
- **Uspořádat vycházky různého zaměření (celá Praha 10, POD-6571-26)**
Např. po Bohdalcí a Slatinách, vycházky po uměleckých dílech ve veřejném prostoru, den otevřených dveří v Šalounově ateliéru
- **Malešice – Hostýnská (NEDOSTATKY) (Malešice, POD-6091-66)**
Chybí komunitní zahrada, sdílené kompostování v lokalitě kolem ZŠ Hostýnská...
- **Chybějící prostor pro komunitní akce ve Strašnickém divadle (Strašnice, POD-6594-67)**
Chybějící prostor pro komunitní akce ve Strašnickém divadle. Odmítáme spolupracovat se současným nájemcem. Sídliště Solidarita, z. s.
[Poloha v mapě](#)
- **Možnost Grilování V Seniorparku (Strašnice, POD-5683-92)**
Možnost grilování u seniorparku, ul. V Olšínách, u Billy
- **NEJEN! prádelna (Strašnice, POD-5004-42)**
Budova bývalé veřejné prádelny by se do budoucna mohla vhodně využít pro potřeby místní komunity tj. například sdílená dílna, herna s ping pongem?, zahrádka s pískovištěm, výdejní místo KPZ. A samozřejmě, aby se navázalo na tradici prádelna, kterou by mohla provozovat privátní firma.
[Poloha v mapě](#)
- **Strašnice – KD Barikádníků (Strašnice, POD-6064-79)**
Lepší kulturní náplň v KD Barikádníků. Dnes velmi špatné.
- **Strašnice Gutovka grilovací místo (Strašnice, POD-5378-03)**
Udělat grilovací místo na Gutovce
- **Komunitní centrum ve Vršovicích (Vršovice, POD-6607-99)**
Ve Vršovicích chybí komunitní centrum, které by bylo otevřené veřejnosti a kde by se konaly různé kulturní a osvětové akce. Chybí nám místo, kde by se konaly dětské kroužky, které by rozvíjely dětskou kreativitu a také místo, kde by se mohli scházet děti, rodiče a senioři (dotazník pro rodiny)
- **Komunitní zahrada, nejlépe mezi Prahou 10 a 4 (Vršovice, POD-5579-15)**
Chybí mi komunitní zahrada na hranici Prahy 10 a Prahy 4.

Podpora různorodosti projektů

- **Naučná stezka Strašnice (Strašnice, POD-6347-65)**
Foerstrova ul. – Doporučují opravit značení k další tabuli, není zcela jasné kudy.
[Poloha v mapě](#)

System publicity kulturních akcí

- **Vydat mapu Prahy 10 s vyznačením všech galerií a muzeí (celá Praha 10, POD-6553-06)**
Kromě muzeí a galerií je možné mapu doplnit i o zajímavé objekty škol (Zámeček Miramare, vila v Malešicích, kde sídlí zahradnické učiliště)

Vztah k historickému dědictví

Koncepce podpory historického kulturního dědictví

- **Přidat k tabulce s názvem ulic doplňkové tabulky s představením významných osobností (celá Praha 10, POD-6550-65)**
Doplňkové tabulky by obsahovaly text o významné osobě po které nese ulice název
- **Vydávat brožury o zajímavých místech Prahy 10 (celá Praha 10, POD-6574-50)**
Letáčky o objektech, stavbách
- **Skalka – vánoční strom (Strašnice, POD-6070-79)**
Chceme vánoční strom na Skalce!
- **Kulturní centrum Eden (Vršovice, POD-6021-69)**
Navrhuji zpřístupnit prostory Kulturního centra Eden v rámci úspěšného celopražského projektu Open House.
- **Vánoční stromky MŠ a ZŠ na Kubánském náměstí (Vršovice, POD-6295-14)**
Zaujal mě nápad vánočních stromků MŠ a ZŠ, Dobrý nápad i pro mimopražské návštěvy.
[Poloha v mapě](#)

Vztah města ke kultuře

Dostupnost kulturních služeb

- **Kulturní dům nebo pódium (celá Praha 10, POD-6536-84)**
Dříve fungovalo v objektu dnešní rekonstruované knihovny u OC Cíl. Objekt by mohl sloužit např. pro seniory (akce, schůze, klub, bezbariérový přístup).
- **Chybí akce pro děti a kulturní program (Vršovice, POD-5065-33)**
V okolí Kubánského náměstí chybí akce pro děti, obecně i kulturní akce. Nejsou tu žádná hřiště pro děti.
[Poloha v mapě](#)
- **Chybí akce pro děti, komunitní a kulturní život v oblasti Vršovic (v okolí ul. V Předpolí) (Vršovice, POD-5040-87)**
Obecně chybí kulturní akce ve Vršovicích, především pro děti. Dříve ožívaly místní vnitrobloky, chybí prvky pro děti, děti si nemají kde hrát. Generace v této oblasti stárne a chybí komunitní život. Za fungující považují Malešický park a oblast Malešic, kde trávím volný čas s vnoučaty.
[Poloha v mapě](#)
- **Kino u Roháčových kasáren (Vršovice, POD-5572-09)**
Zprovoznit kino blízko ZŠ Roháčovy kasárny.
- **Vzlet, Vršovice (Vršovice, POD-5596-11)**
Nefunkční kino Vzlet
[Poloha v mapě](#)

Zapojení veřejnosti do tvorby kulturní strategie

- **Kulturní dům nebo pódium (celá Praha 10, POD-6536-84)**
Dříve fungovalo v objektu dnešní rekonstruované knihovny u OC Cíl. Objekt by mohl sloužit např. pro seniory (akce, schůze, klub, bezbariérový přístup).
- **Chybí akce pro děti a kulturní program (Vršovice, POD-5065-33)**

V okolí Kubánského náměstí chybí akce pro děti, obecně i kulturní akce. Nejsou tu žádná hřiště pro děti.

[Poloha v mapě](#)

- **Chybí akce pro děti, komunitní a kulturní život v oblasti Vršovic (v okolí ul. V Předpolí) (Vršovice, POD-5040-87)**

Obecně chybí kulturní akce ve Vršovicích, především pro děti. Dříve oživaly místní vnitrobloky, chybí prvky pro děti, děti si nemají kde hrát. Generace v této oblasti stárne a chybí komunitní život. Za fungující považují Malešický park a oblast Malešic, kde trávím volný čas s vnoučaty.

[Poloha v mapě](#)

- **Kino u Roháčových kasáren (Vršovice, POD-5572-09)**

Zprovoznit kino blízko ZŠ Roháčovy kasárny.

- **Vzlet, Vršovice (Vršovice, POD-5596-11)**

Nefunkční kino Vzlet

[Poloha v mapě](#)

Místní ekonomika a podnikání

Podpora místní zaměstnanosti

Nástroje podpory zaměstnanosti

- **Častější ochutnávky v supermarketech (celá Praha 10, POD-6535-74)**

Častější ochutnávky v supermarketech (Penny Koh-i-nor, Penny Zahradní město východ, západ)

- **Standardizace nápisů obchodů (celá Praha 10, POD-6303-08)**

Je vidět, že nedochází k regulaci v oblasti nápisů na obchodech a jejich grafickém ztvárnění (logo, fasáda, nápisy, apod.). Majitelé si mohou dělat co chtějí a ve finále vše vypadá nesourodě, nekonzistentně a narušuje celkový dojem z prostředí. Příklad takové ulice: Průběžná, grafické zpracování jsou často ošklivé a mohou odrazovat lidi k návštěvě jiných míst v okolí. Řešení: nutné schválení konceptů, přísnější normy na zasazení do kontextu, kvalitativní standardy.

- **Strategický plán průmyslových zón (celá Praha 10, POD-6010-86)**

Městská část by si měla ujasnit, které průmyslové, řemeslné a skladové zóny by si mělo ponechat. Tyto zóny umožňují hospodářskou činnost, ze které má prospěch i město. Je nedobré, když jsou bez sebemenší reflexe budoucnosti podnikatelů v příslušných areálech, označovány průmyslové zóny s despektem za brownfieldy, jako se to děje v případě oblasti Bohdalce, Slatin a tzv. BROWNFIELDU Strašnice.

- **Chybí občerstvení v Malešickém parku (Malešice, POD-5052-87)**

Chybí jakékoliv občerstvení v Malešickém parku: pití, zázemí pro rodiny s dětmi. V parku se nachází dlouhodobě opuštěný objekt (dle informací zastupitele byl objekt dlouhodobě zatížen restitucí, nyní dochází k převodu objektu na hl. město Praha). Nyní probíhá zapsání Malešického parku mezi tržní místa. Podávající vítá přítomnost hlídače.

[Poloha v mapě](#)

- **Malešický park (Malešice, POD-5218-74)**

Dobrý den, v Malešickém parku chybí nějaké občerstvení stánek nebo malá kavárnička či cukrárna. Děkuji

- **Zřídít občerstvení v Malešickém parku (Malešice, POD-5043-43)**

V krásně zrekonstruovaném parku, kde tráví volný čas lidé nejen z MČ Praha 10 chybí stánek s občerstvením.

[Poloha v mapě](#)

- **Málo obchodů v okolí metra Strašnická (Strašnice, POD-6186-58)**

Málo obchodů v okolí metra Strašnická (Strašnice)

[Poloha v mapě](#)

- **parter v ulici Starostrašnická (Strašnice, POD-6552-87)**

Těším se, že bude zlepšen parter ulice Starostrašnická, tak jak je třeba ve Vršovicích

[Poloha v mapě](#)

- **Zásobování obchodů na Starostrašnické (Strašnice, POD-5975-99)**

Paní starostka slíbila, že osloví zelináře, aby si zažádali o vyhrazené stání pro zásobování (každé ráno před obchody)

[Poloha v mapě](#)

- **Nepronajímat Vietnamcům prostory pro podnikání (Vršovice, POD-5775-00)**

Ve Vršovicích

[Poloha v mapě](#)

- **V okolí Krymské je nedostatek obchodů (Vršovice, POD-5939-80)**

Málo obchodů v okolí Krymské, potenciál např. na prázdném místě na zastávce Ruská.

[Poloha v mapě](#)

- **Velké množství vietnamských stánků (Vršovice, POD-5349-68)**

Velké množství Vietnamských stánků v ul. Kodaňská.

[Poloha v mapě](#)

- **Chybí kavárna a posezení (Záběhlice, POD-6221-73)**

V okolí Květu a polikliniky se nedá nikde posedět v příjemném prostředí.

[Poloha v mapě](#)

- **Služby Zahradní město (Záběhlice, POD-5902-28)**

Práčská. Chybí služby – nejlépe obnovit obchody, potraviny.

Udržitelný místní cestovní ruch

Podpora místních výrobků a tradic

- **Malešice – farmářské trhy (Malešice, POD-6079-17)**

Udělejte farmářské trhy v Malešicích, mohou být jen nárazově, lidé přijdou! Kde? Oáza!

[Poloha v mapě](#)

- **Kubánské Náměstí – Obnovit Mlékomat (Strašnice, POD-5633-60)**

Obnovit mlékomat na Kubánském náměstí

- **Trhy na Barče (Strašnice, POD-5500-13)**

Chtěla bych zpět trhy na Barče.

- **Farmářské trhy na Kubánském náměstí (Vršovice, POD-6386-16)**

Děkuji za novou koncepci Farmářských trhů. 1. Lepší infrastruktura – mobiliář, čistota... 2. Lepší nabídka produktů nabízených prodejci 3. Dobrý nápad se stánky ÚMČ Praha 10 – informace 4.

Koncepce sobotních programů je dobře navázána na roční období (zahájení Velikonoc...). Zejména programy pro děti nezajišťují řvoucí animátoři, ale divadelníci, výtvarníci atd. 5. Trochu mi chybí stánek s krutím masem, ale to chápu, že jde i o zájem prodejců.

[Poloha v mapě](#)

- **Rozšířit nabídku zboží na farmářských trzích Kubáň (Vršovice, POD-5304-38)**

Oproti minulým ročníkům se nyní nabídka zmenšila. Trhy jsou ve čtvrtek.

- **Trhy – Horní Měcholupy (Záběhllice, POD-5818-65)**

Chybí nám tu farmářské trhy.

Výměna zkušeností z dobré podnikatelské praxe

Komunikace MČ s podnikatelskými subjekty

- **Pronájem předzahrádek v majetku MČ obyvatelům přilehlých bytových domů (celá Praha 10, POD-5134-63)**

Zdá se mi, že by bylo vhodné nabídnout dlouhodobý pronájem ploch v majetku MČ, které tvoří předprostory bytových domů a nyní je musí MČ udržovat. Při stanovení pravidel pro využívání by myslím mohlo být pro některé obyvatele zajímavé si takto předprostor pronajmout jako předzahrádku bytu nebo domu. Podobný model byl řešen v bývalém Východním Německu, zkoušen na Praze 9 (nevím podrobnosti) a jako guerrilla gardening se vyskytuje leckde, třeba na Praze 3. Realizace by vedla k snížení plochy o kterou MČ musí pečovat a zainteresování obyvatel P10 v jejich okolí.

- **Zlepšit stav veřejného prostoru – reklamní smog (celá Praha 10, POD-6461-60)**

Reklamní smog, neregulovaná reklama, reklamní poutače bez povolení na zábradlích, svodidlech, atd. Není zřejmé, kdo v Praze 10 toto řeší a s jakým cílem a výsledkem.

- **Hluk a nepořádek u hotelu Rhea (Malešice, POD-5614-13)**

Hluk z hotelu, nepořádek okolo a hosté ničí přilehlé hřiště

[Poloha v mapě](#)

- **Hluk v nočních hodinách hotel A&O Prag Rhea (Malešice, POD-5093-79)**

Dobrý den, prosím o posílení hlídek městské policie u hotelu A&O Prag Rhea, V Úžlabině 3068/19, v době nočního klidu. Vzhledem k obrovské kapacitě hotelu se zde kumuluje velký počet návštěvníků tohoto zařízení, kteří neustále ruší noční klid v okolí hotelu. Majitel hotelu zřejmě nezabezpečuje, aby k rušení nočního klidu jeho hosty nedocházelo. Během noci nelze v okolních bytech kvůli abnormálnímu hluku otevřít okna, hluk je slyšet však i přes zavřená okna. Žijí zde lidé, kteří chodí do práce, děti školou povinné a dlouhodobé nevyspání kvůli neustálému hluku je opravdu vyčerpávající. Dále žádám o prověření limitu hluku u větráků, které občas hotel spustí – tento hluk je jistě nadlimitní. Děkuji

[Poloha v mapě](#)

- **Hostel Rhea Malešice (Malešice, POD-5118-15)**

Dobrý den, protože jsem nestihl navštívit některý stan či setkání, píšu svůj problém zde. Jedná se o existenci a provoz hostelu Rhea v Malešicích. Po roce bydlení v garsonce přímo nad vstupním atriem mám myslím co říci k dodržování příslušných městských vyhlášek v tomto prostoru. Jedná se o ubytovací zařízení levného typu pro cca 1000 lidí, důsledkem je, že zde přespávají přesně ty tlupy opilců, které v noci vyháníme z centra. Následující poznatky jsou závislé na obsazení hostelu, tedy náhodně dva tři dny v měsíci je celou noc klid (to když hustě prší nebo fouká). Když je hostel plný (to bude do října téměř trvale), nemá smysl chodit spát před druhou hodinou. Dovoluji si shrnout takto: 1. V první řadě hluk a rušení nočního klidu. Pokud si někdo v noci rozhodne vyřídít u zdi hotelu telefon, já mu v sedmém patře rozumím – takové jsou zde akustické poměry a takový je zdaleka nejpříjemnější případ. Kupříkladu dnes v noci seděla na schodech k parku partička osmi Němců od

půl třetí do tří a rozhodně si nešeptali do ucha. Co se u hostelu děje v době, kdy je třeba nějaký mládežnický sportovní přebor nebo sjezd harleyářů, snad nemusím popisovat, teď je mj. doba školních výletů. Zažili jsme v nočním klidu technoparty, fotbal s PET lahví (na to mi do telefonu MP jen řekla: “aha, to jste asi už čtvrté, to jsou Srbové”), soutěž ve řvaní co nejvíce nahlas, opilecké německé chorály a několik požárních poplachů. Každou půlhodinu přijede noční autobus a vyplivne několik opilých partiček, které se zpravidla zaseknou ještě na schodech nebo na lavičkách. Asi byste mi poradili zavolat na hostel. Tam to obvykle zvedne česky nemluvící člověk, který když slyší policie, zavěsí. Dále zavolat městskou policii. To jsem zatím udělal pětkrát a vždy šel na balkon čekat, co se bude dít – nedělo se NIKDY VŮBEC NIC! MP zřejmě hraje kartu, že se rozejdou dříve, než se dostaví hlídka. K tomu s policií za vlastníky jednotek komunikuje jistý pan Šlechtický, kterému bylo ředitelem MP sděleno, že si prý nikdo nestěžuje. Pouhým výpisem volání mohu prokázat lež. Kromě toho bylo dohodnuto, že MP se 2x mezi 22:00 a 24:00 zajede náhodně podívat – tak zde bych prosil, aby se ukazovali do 4:00 ráno dvakrát do hodiny. Současné opatření je nesmyslné hlavně proto, že většina řvounů je před půlnocí ještě v centru a desátá večerní bývá úplně klidná. Řešení? Opakovaným voláním policie dosáhneme pouze zuřivosti policie. Hostel si na svém pozemku může dělat, co chce, takže ani nijak na noční klid hosty neupozorňuje. Rušení nočního klidu se neobejde bez SMÝKÁNÍ nábytku po atriu – okolo 23h sklídit, aby to opilci nepoblili a okolo 5h zase rozložit, aby se jim dobře trávil kocovina. Zvuky jsou srovnatelné s tramvajovou smyčkou. Smýkání proto, protože je na celou práci jen jeden sekuriťák. A hned v šest nula nula přesně se rozjede zásobování (pokud možno přes atrium, ne normálně zadem), auta do prádelny, ranní autobusové rozjezdy a podobně. Prosím, nechtě si hostel, jeho hosté i MP P10 uvědomit, jak se u nás asi spí v létě. Začala doba otevřených oken a současně se dá chlastat celou noc. Při otevřeném okně přes noc jsem měl ráno doma 24°C, zavírat okno je (v garsonce) zdravotní riziko. Konstatuji, že dnes byl noční klid dodržen pouze mezi třetí a pátou hodinou ráno. K tomu architekt navrhl průchod sídlištěm z hostelu na autobus přes dřevěnou lávku z příčných prken – turisté mají kolečkové kufry a místní pubertáci si to občas v noci stříhnou na skejtu. 2. Výše uvedená koncentrace lidí, kterým pranic nezáleží na okolí hostelu, je příčinou chátrání přilehlého parku. Předpokládám, že pozemek města sahá až k parkovišti – tedy líní hosté, kterým se nechce po schodech, si zde rychle vyšlapávají průchody svahem v trávě. Podobně se chovají v přilehlém parku. Na houpačce, určené pro dvě děti, jsem viděl houpat se pět dospělých Němců. Když je teplý večer, není park místem určeným k odpočinku. 3. Domnívám se, že vzhledem k velikosti objektu (1000 osob) a rozsahu rušení nočního klidu měl celou záležitost řešit i hygienik. Z městské policie, občanských pokusů a z“ přeuctivé prosby o laskavé dodržování vyhlášky” pana exstarosty Nováka si hostel nedělá vůbec nic. Protože kdyby věc chtěl skutečně řešit, pak není přece problémem do ubytovací smlouvy zanést příslušnou smluvní pokutu. Laickým výpočtem, pokud by byla pokuta 20€, pak pět opinců zaplatí jednoho sekuriťáka. Na základě výše uvedeného podávám návrh, aby v blízkosti hostelu Rhea Malešice byla zřízena služebna MP minimálně s nočním provozem. Pak už nám zbudou snad jen obvyklé problémy, jako airbnb pronájmy, arogantní kavárník s věčně volně pobíhajícím a štěkajícím psem a neznámý blb, který si před šestou ráno na celé sídliště hvízdá Pepíku. Děkuji za vyřízení a držím palce, osobně se domnívám, že nikdo nic nezmůže, ale třeba... ;)

- **Qa hostel (Malešice, POD-5277-11)**

Neskutečný hluk a nepořádek v okolí

- **Rušení nočního klidu a ničení dětských herních prvků opilými klienty hotelu Alo (dře Rhea) v parčíku na sídlišti Malešice. (Malešice, POD-5772-95)**

V parčíku před hotelem Alo dochází téměř každý den k rušení nočního klidu (křik, zpěv). Opilé turisty lákají zejména 2 herní prvky pro děti (velká houpačka pro náctileté a odstředivý kolotoč). Tyto herní prvky dělají zlo, protože slouží především opilým cizincům k hlučné zábavě. Hluk obtěžuje velkou část sídliště, ale není v mých silách denně cca v 1:30 hodin volat městskou policii. Hotel Alo nechce situaci řešit, protože to jsou jejich klienti a nejsou na jejich pozemku.

[Poloha v mapě](#)

- **Stav veřejného prostoru – hluk a nepořádek (Malešice, POD-6466-91)**

Hluk a nepořádek díky hostům Rhea hotelu. Posílal jsem mail paní starostce prostřednictvím její kanceláře.

[Poloha v mapě](#)

- **Hlasitá reprodukováná hudba (Strašnice, POD-5035-00)**

Hala VŠE ul. na Třebešíně hranice Prahy 3 a Prahy 10, Hala VŠE často obtěžuje nadměrným hlukem – reprodukovánou hudbou. Jedna strana haly nemá zděnou (odhlučňovou) stěnu a pokud je pořádán zápas (téměř každý víkend) obtěžuje hudbou, trubkami, bubny, apod. Stavba je určena ke sportovním účelům, ne ke koncertům.

- **Hluk v Srbínském (Strašnice, POD-5467-97)**

Hluk z plínny hasicích přístrojů

[Poloha v mapě](#)

- **Problém rušení nočního klidu z nebytového prostoru Ovoce – zelenina, Starostrašnická37 (Strašnice, POD-6352-07)**

Odhlučnění stropu v nebytovém prostoru Ovoce – Zelenina. Hluk se šíří do bytů nad obchodem i z běžně povolených a hygienikem schválených zařízení.

[Poloha v mapě](#)

- **Propojení parku s cukrárnou, ul. Turnovského (Strašnice, POD-6371-88)**

V nové studii chybí větší propojení parku se službami Turnovského. Přecházení přes ulici s podélným stáním je nebezpečné.

[Poloha v mapě](#)

- **Restaurace Šatlava: věčný hluk (Strašnice, POD-5356-59)**

Otevřené nonstop, je zde věčný hluk.

- **Ubytovna Štěchovická (Strašnice, POD-5536-87)**

Problémy s ubytovnou. MČ prý nadále pronajímá k ubytování, ačkoliv byla slíbena nultá třída ZŠ.

[Poloha v mapě](#)

- **Vyžlovská hluk (Strašnice, POD-5530-55)**

Vyžlovská Nelze otvírat okna – z venku ohromný hluk

- **Rušení nočního klidu (Vinohrady, POD-5759-29)**

Rušení nočního klidu Krymská ul.

- **AirBnB Vršovice (Vršovice, POD-5600-93)**

Nájemníci AirBnB ruší noční klid a dělají nepořádek na ulici.

[Poloha v mapě](#)

- **Hluk (Vršovice, POD-5749-93)**

Nepříjemný nepořádek a hluk způsobený fanoušky Slavia

- **Hluk Ve Večerních A Nočních Hodinách V Okolí Moskevské (Vršovice, POD-5727-88)**

Výskyt nepřízřivých občanů u fontány u OC Eden. Hluk a davy lidí ve Vršovické ulici v době konání fotbalových zápasů.

- **Komunikace se stadionem SLAVIA (Vršovice, POD-2476-53)**

Delší domu mne trápí návštěvníci stadionu Slavia, kteří neustále konají svoji potřebu plynovou stanicí v ulici Gruzínská v parku, na přilehlých domech a pak ve vnitrobloku Gruzínská x U Slavie ze zadní strany garáže. Začíná mne obtěžovat, že musím chodit kolem zapáchajícím smradem domu. Bylo by vhodné aby při každé akci stadion Slavia umístil přenosné toalety, aby návštěvníci neznečišťovali prostor občanů žijící v blízkosti stadionu. 2. Parkování je ve Vršovických dlouhodobě špatné, po té co okolní městské části zavedli zóny a zejména při akcích na stadionu je pro místní

problém zaparkovat, MČ Praha 10 dlouhodobě neřeší parkování na svém území, což by chtělo radikálně zlepšit.

Pak bych rád poukázal na povedenou rekonstrukci tramvajové tratě Slavia – Kubánské náměstí, kde se veřejné osvětlení přesunulo ze sloupů na chodníku na sloupy trakčního vedení tramvají doprostřed ulice. Což by byla povedená revitalizace, kdyby se však nezapomnělo na původní sloupy na chodníku odstranit, nyní nemají využití (zabírají zbytečně chodník a hyzdí veřejný prostor). Víím, že za povedenou akci je zodpovědný dopravní podnik a magistrát a pevně věřím, že by ÚMČ Praha 10 by dokázala někoho donutit tento Czech špejd napravit.

[Poloha v mapě](#)

- **Noční hluk – Vršovice (Vršovice, POD-5797-86)**

S tímto je velmi těžké bojovat, ale má to obrovský dopad na zdraví a psych. pohodu obyvatel. Velmi často mě v noci budí opilí hluční lidé, ať už jdou po ulici, postávají před zavřenými hospodami (U Klokoně), nebo jde o turisty ubytované přes AirBNB. Uvítala bych větší zaměření MP na problém hluku v okolí hospod a pokutování, ne jen domlouvání. Ohledně AirBNB bych byla ráda, kdyby MČ hledala spolu s magistrátem řešení tohoto problému, který znepříjemňuje život lidem, co tu žijí a nejsou jen na dovolené.

- **Rámus v ulici Krymská (Vršovice, POD-6129-55)**

Rámus v ulici Krymská (Vršovice), dodržovat noční klid.

- **Rušení Nočního Klidu (Vršovice, POD-5757-35)**

Rušení nočního klidu z herny Vršovická/Oblouková

- **Rušení Nočního Klidu (Vršovice, POD-5758-25)**

Rušení nočního klidu z Harlequin, ul. Oblouková/Na Louži

- **Velký hluk v Krymské z místních podniků (Vršovice, POD-5399-04)**

Velký hluk v Krymské z místních podniků, lidé postávají do ranních hodin v ulici U Staré Sokolovny – feťáci, mladiství. Prosím o větší kontrolu místních policistů.

[Poloha v mapě](#)

- **Zavést nočního starostu na Desítce – hluk (Vršovice, POD-5971-64)**

Zavést nočního starostu na Desítce – hluk (Vršovice)

- **Altánky u Hamru (Záběhllice, POD-5868-00)**

Nechat altánky k zarezervování v sadu – Hamerský rybník.

- **Hluk (Záběhllice, POD-5858-48)**

Hluk do jedné ráno ze zahrádky Pizzerie San Severo, Hyacintová 3265/7.

- **Rušení nočního klidu Vršovice (Záběhllice, POD-5846-75)**

Herna Na Spojce, rušení nočního klidu.

Sociální prostředí

Bezpečnost a prevence kriminality

Míra obav obyvatel z kriminality

- **Umístit více kamer do ulic (celá Praha 10, POD-5395-40)**

Umístit více kamer do ulic v MČ Praha 10.

- **Více kamer ve veřejném prostoru (celá Praha 10, POD-6540-27)**

Více kamer ve veřejném prostoru – lepší pokrytí (obecně)

- **Malešice – bezpečnost (Malešice, POD-6093-34)**

Rád bych více viděl městskou policii v Malešicích.

- **Nebezpečno v oblastech hranice MČ Praha 3 a MČ Praha 10 (Malešice, POD-5403-58)**

Nebezpečno v oblastech hranice MČ Praha 3 a MČ Praha 10 – odlehlá místa na rozhraní. V těchto oblastech dochází k vykrádání míst.

- **Městská policie je drzá a mlátí lidi, Skalka (Strašnice, POD-6494-81)**

Městská policie je drzá a mlátí lidi

[Poloha v mapě](#)

- **Narkomani v Železniční ulici (Strašnice, POD-5452-55)**

Rozbité lavičky a narkomani v ulici Železniční 2

- **Pravidelné hlídky policie u metra Strašnická (Strašnice, POD-5986-71)**

Pravidelné hlídky policie u metra Strašnická: v podchodu u metra Strašnická jezdí lidé na kole a na skejtech – nebezpečné pro chodce.

[Poloha v mapě](#)

- **Zajistit bezpečnost v okolí stanice metra Skalka (Strašnice, POD-5423-61)**

V okolí metra Skalka se vyskytují lidé bez domova, posedávají a leží na lavičkách, popíjejí alkoholické nápoje. Jsou agresivní.

[Poloha v mapě](#)

- **Zrušení herny v parku Solidarita (Strašnice, POD-5355-70)**

Zrušení herny v parku Solidarita pod hospodou Šatlava.

- **Scházení lidí s alkoholem (Vinohrady, POD-5374-79)**

Hradešinská 49: v průchodu se scházejí lidé s alkoholem, prodávají se zde drogy. Zeleň zde není moc udržovaná. Navrhujeme vybudovat dětské hřiště pro rodiče s dětmi a další cvičící prvky. Majitel domu požádal majetkovou komisi MČ Praha 10 o prodej průchodu, který by následně zkulturnil.

[Poloha v mapě](#)

- **Bezdomovci na Čechově náměstí (Vršovice, POD-5588-28)**

Bezdomovci se psy před kostelem

[Poloha v mapě](#)

- **Bezpečnost OC Eden (Vršovice, POD-5830-57)**

Před OC krádeže a sledování za KD Eden – místo, kde se scházejí uživatelé drog. Stříkačky a rozbitá auta. To platí i pro sídliště Vlasta, kde se prodávají drogy. KD, OC Eden, Kirgizská, sídliště Vlasta...

- **Narkomani – Bělocerkevská (Vršovice, POD-5582-40)**

Rozpadlý plot, velký výskyt drogově závislých, injekční stříkačky na zemi.

[Poloha v mapě](#)

- **Ne hernám, Vršovice (Vršovice, POD-5575-79)**

Dvě nové herny na Vršovické.

- **Pití alkoholu Na Dětském Hřišti (Vršovice, POD-5761-03)**

Na dětském hřišti se schází mladí lidé a kouří a pijí. ul. Přípotoční

- **Pití alkoholu před domem (Vršovická 81) (Vršovice, POD-5366-18)**

Přímo před domem Vršovická 81 je vietnamská prodejna (2 obchody potravin vedle sebe). Postávají zde celý den před domem lidé s alkoholem.

[Poloha v mapě](#)

- **Posedávání opilců na schodech u kostela sv. Václava (Vršovice, POD-5369-23)**

Vysedávání opilců na schodech před Kostelem sv. Václava (je zde velký nepořádek). Místo by potřebovalo zkulturnit, revitalizovat.

[Poloha v mapě](#)

- **Posílení hlídek městské policie v okolí ul. Krymská v nočních hodinách (Vršovice, POD-5406-71)**

Posílení hlídek městské policie v okolí ul. Krymská v nočních hodinách. Velký hluk a výskyt opilých lidí.

[Poloha v mapě](#)

- **Problémy s hernou (Vršovice, POD-5718-52)**

Problémy s hernou, prověřit rozšíření v ul. Žitomířská

- **Prodej drog Vršovice (Vršovice, POD-5843-01)**

Problémem je prodej drog přímo na ulici u mostu přes Botič.

- **Vykrádání aut v ulici Rybalkova (Vršovice, POD-5961-45)**

Vykrádání aut v ulici Rybalkova (Vršovice)

[Poloha v mapě](#)

- **Herny v OC Cíl – místo zrušené lékárny byla rozšířena sousední herna (Záběhllice, POD-6203-60)**

Herny v OC Cíl – místo zrušené lékárny byla rozšířena sousední herna (Záběhllice – Zahradní město)

- **Nebezpečné okolí ZŠ Švehlova (okolí) (Záběhllice, POD-6041-24)**

Nebezpečné okolí u ZŠ Švehlova – prořezat husté keře pro bezpečnější pocit obyvatel.

- **Nevhodné graffiti na Zahradním Městě (Záběhllice, POD-5301-00)**

Bylo by vhodné zamalovat nacistické nápisy a hákové kříže, které se hojně a opakovaně vyskytují v celé oblasti (např. zastávka Záběhllice, okolí OD Cíl apod.), případně zde, hlavně v nočních hodinách posílit policejní hlídky. Za prvé to vypadá hrozně, je to trestné a vzhledem k tomu, kolik takových neonacistických bezmozků zde lze potkat, má člověk, myslím oprávněné obavy o svou bezpečnost.

Děkuji

- **Více policejních hlídek v okolí OC Cíl (Záběhllice, POD-6542-99)**

Více policejních hlídek (okolí OC Cíl atd.). Dost často tudy sice policejní auto jede, ale celkem daleko nedohlédne.

[Poloha v mapě](#)

- **Zrušení herny v OC Cíl (Záběhllice, POD-6035-70)**

Zrušení herny při OC Cíl!!! Proč byla v minulosti rozšířena o bývalou lékárnu?

- **Zrušení herny Záběhllice (Záběhllice, POD-6039-63)**

Stop hernám!!!

- **Zrušit herny (Zahradní město) (Záběhllice, POD-5310-37)**

Zrušit herny na Zahradním městě.

- **Zrušit herny na Zahradním městě (Záběhllice, POD-6220-26)**

Zrušit herny na Zahradním městě (Záběhllice)

- **Zrušit herny na Zahradním městě (Záběhllice, POD-6231-11)**

Rovný přístup k veřejným službám a snižování sociálních nerovností

Podpora obyvatel v obtížných životních situacích

- **Byty pro seniory (celá Praha 10, POD-6355-61)**

Dotaz k stavbě bytů pro seniory, zda plánuje Praha 10 nějakou výstavbu, kde by bylo možné si pronajmout byt jako soukromá osoba.

- **Cenově nedostupné bydlení pro seniory (celá Praha 10, POD-5415-16)**

Cenově nedostupné bydlení pro seniory, kteří zde bydlí od narození. Nepožadují žádné domovy pro seniory, kde je vysoká koncentrace seniorů. Požadují podporu seniorů, aby zůstali bydlet ve svém. Tíživá situace především pro seniory žijící samostatně (vdovci / vdovy).

- **Doprava seniorů a handicapovaných občanů (celá Praha 10, POD-3730-45)**

Chci vyzdvihnout dopravu pro seniory pro občany Prahy 10. Je to smysluplná činnost úřadu pro své občany seniory! Ostatní městské části by se mohli inspirovat!... Určitě v této činnosti pokračujte. Má to smysl!

- **Chybí odlehčovací služby – včetně pobytových pro rodiče dětí s postižením (celá Praha 10, POD-6306-68)**

Jsem rodič dítěte s kombinovaným postižením (10 let) a tato služba v Praze 10 chybí.

- **Chybí odlehčovací služby (včetně pobytových) pro rodiče dětí s postižením (celá Praha 10, POD-6305-87)**

Jsem rodič dítěte s postižením (10 let, kombinované postižení) a v celé Praze (včetně Prahy 10) chybí pobytová odlehčovací služba (0 – 18 let). Ambulantní odlehčovací služby jsou naplněny – ZSM. O letních prázdninách v Praze poskytne tuto službu pouze 1 zařízení (Hornomlýnská o. p. s.). Musíme proto vozit své děti např. až do Mladé Boleslavi. myslím si, že by tato služba měla být poskytována v místě bydliště. Zvažte, zda by šlo rozšířit některou ze stávajících služeb (zařízení) o pobytovou formu odlehčovacích služeb (0-18 let).

- **Chybí péče o dvouleté dítě (celá Praha 10, POD-6437-09)**

Chybí péče o dvouleté dítě (obecně), nevím jestli se syn dostane do školy.

- **Plavenky pro seniory (celá Praha 10, POD-6418-11)**

Navrátit původní systém rozdělování plavenek seniorům. Nevyhovuje mi předem stanovený termín.

- **Podpora rodin (celá Praha 10, POD-6412-97)**

Systematická podpora fungujících rodin, aby věděly, že si jich MČ váží a dala jim informace, které jim usnadní fungovat.

- **Podpůrné služby pro rodiny (celá Praha 10, POD-6436-39)**

Manželka onemocněla, dcera potřebuje speciální pomoc, nemůžu seznat chůvu, nemám na ní peníze. Nevím na koho se obrátit.

- **Pomoc seniorům v nouzi (celá Praha 10, POD-6164-46)**

Pomoc seniorům v nouzi (obecně), pásky na ruku s přivoláním SOS nebo nějaké kurzy, přednášky či jiná elektronická technika.

- **Rozšíření pečovatelské služby (celá Praha 10, POD-6146-46)**

Chybí odlehčovací služba pro rodiny s dětmi. Mám 2-leté dítě a narodila se mi dvojčata. Potřebuji pečovatelku. Je to jen pro trojčata, já mám 3 děti do 3 let. Není nastaven systém, když vypadne 1 rodič a druhý to zvládne jen s pomocí.

- **Služby o seniory – domácí péče chybí (celá Praha 10, POD-6496-75)**

Chybí domácí péče pro nemohoucí seniory – zdravotní péče – péče o seniory, např. školka pro dospělé (Praha 6) na dobu určitou.

- **Vrátit možnost vlastního výběru termínu plavání pro seniory (celá Praha 10, POD-6452-51)**

Rehabilitační plavání probíhá v předem stanovenou dobu. V tomto směru dávám přednost vlastní volbě.

- **Prostor pro setkávání seniorů v okolí metra Strašnická (Strašnice, POD-6514-68)**

Chtěla jsem upozornit, že zrovna Strašnice okolo Metra Strašnická má snad nejvíce seniorů z Prahy 10, bohužel všechny kluby jsou buď ve Vršovicích, Malešicích a v této lokalitě nikoliv. Stačila by čítárna, kam si mohou lidé přijít přečíst noviny, časopisy, popovídat si apod. Víím, že Stará škola je Magistrátu a asi je problém s jejím využitím, ale co ta obrovská plocha zahrady, kde by mohli staroušci vysedávat na lavičkách ve stínu a pozorovat cvrkot kolem sebe. Škola je dle mého v současné době energeticky velice náročná. Uvažoval někdo o tom zachovat pouze plášť a uvnitř vybudovat novou prosklenou školu, která bude splňovat všechny požadavky moderního studia? V ulici Věšínova ne ní jediný strom, žádná zeleň. Uvědomují si zahradníci, že mají vysazovat stromy na jižní straně, aby severní strana domů byla alespoň trochu otevřena slunci? Jsem již trochu patriot svého bydliště a vidím, že mladí mají spoustu elánu a že v jejich okolí se toho hodně mění, ale v našem okolí jsou ročníky, kde je už pracovní vytížení, nebo senioři. Jestli jsem alespoň trochu pomohla s nějakou motivací bylo by to fajn.

[Poloha v mapě](#)

- **Strašnice výlety pro seniory (Strašnice, POD-5541-09)**

Chybí jednodenní výlety pro seniory.

- **Plavky na Slavii (Vršovice, POD-3742-72)**

Za minulého vedení byly bezplatně vydávány plavky seniorům do plaveckého bazénu na Slavii. Postup byl takový, že jsme se jednou za tři měsíce sešli na Barče – při vstupu byly překontrolováno dle OP trvalé bydliště a dle počtu účastníků se plavky rozdělily a o zbytek se losovalo. Toto bylo zrušeno a místo toho se vydávají jakési poukázky na rehabilitaci – v informačním středisku, kde dle mých informací stojí senioři dlouhou frontu jako za totáče na banány. Je to nedůstojné a měl by se úřad vrátit k starému způsobu. Myslíme si, že nové koště dobře mete ale tohle je přes práh vnímatelnosti. Přeji vedení Prahy 10 příjemný den.

Sociálně integrované bydlení

Sociálně vyloučené osoby a lokality

- **Výskyt bezdomovců (celá Praha 10, POD-6576-11)**

„Doupata“ bezdomovců, zejména v různých křovinách. by se měla důsledně stíhat (policí) a likvidovat (ÚMČ).

- **Stav veřejného prostoru – bezdomovectví (Malešice, POD-6468-69)**

Bezdomovecká stanová městečka a haldy odpadků v Malešickém lese (psal jsem o tomto problému panu Kaštovskému)

- **Bezdomovci u metra Skalka (Strašnice, POD-6322-23)**

Shluk bezdomovců u metra Skalka. Jsou hluční, smradlaví, sprostí a opilí.

[Poloha v mapě](#)

- **Bezdomovci v Nučické (Strašnice, POD-5457-33)**

Zarostlá zeleň – potřeba větší údržby a bezdomovci v této oblasti, vnitroblok domů Nučická 9, 11, 15

- **Bezdomovci v okolí metra Skalka – pravidelný policejní dohled (Strašnice, POD-6159-75)**

Bezdomovci v okolí metra Skalka – pravidelný policejní dohled (Strašnice). Nepořádek a bezdomovci v parčíku. I směrem k TESCO nepořádek.

[Poloha v mapě](#)

- **Bezdomovci, Skalka (Strašnice, POD-6480-92)**

Bezdomovci u metra Skalka, okolí Alberta

[Poloha v mapě](#)

- **Bezdomovci U Kombinátu (Strašnice, POD-5475-46)**

Nepořádek a bezdomovci v ohybu ulice U Kombinátu

[Poloha v mapě](#)

- **Nebezpečno U Strašnické (Strašnice, POD-5456-42)**

Bezdomovci, nepořádek v okolí metra, v podchodu

- **Nepořádek A Bezdomovectví (Strašnice, POD-5686-36)**

problém s bezdomovci a nepořádkem v ulicích Nupacká a V Korytech

- **Obtěžování pejskařů bezdomovci, ul. Čestlická 10 (Strašnice, POD-6493-07)**

Obtěžování bezdomovci vůči pejskařům.

[Poloha v mapě](#)

- **Problém s lavičkou – bezdomovci, Průběžná 2133/17 (Strašnice, POD-6433-78)**

Dobrý den, máme problém s lavičkou, která je umístěna před naším domem. Po celou dobu, co je zde umístěna, se na ni, hlavně přes léto, stahují bezdomovci, prapodivné existence atp. Tzn. závadové osoby, které nejsou příjemnou zkušeností při vycházení z domu a stejně tak při návratu. To celé je doprovázené nepořádkem v okolí lavičky. Myslíte, že by bylo možné zauvažovat o přesunu, případně odstranění lavičky? Nebo alespoň instalovat do její blízkosti koš. Třeba by to trochu pomohlo.

- **Shromažďování lidí bez domova a cizinců (dělníků) v okolí metra Skalka (Strašnice, POD-6489-90)**

rámus, nepořádek, shromažďování nepřizpůsobivých.

[Poloha v mapě](#)

- **Vlaková zastávka Strašnická (Strašnice, POD-6604-52)**

Vlaková zastávka Strašnická – velké množství bezdomovců, kteří přespávají v čekárnách na vlakové zastávce a láká je nedaleká přítomnost výkupu sběrných surovin. Nedaleko vlakové zastávky je malý park, kde se schází hodně podivných existencí, vím o případu napadnutí člověka, který tudy procházel od vlakové zastávky (dotazník pro rodiny)

[Poloha v mapě](#)

- **Zajistit policejní dohled v okolí metra Skalka (Strašnice, POD-5426-72)**

V okolí metra Skalka se vyskytuje velké množství lidí bez domova.

[Poloha v mapě](#)

- **Bezdomovci (Vršovice, POD-5751-99)**

Útočiště bezdomovců před stadionem Slavia

- **Bezdomovci a narkomani (Vršovice, POD-5768-98)**

zanedbané vnitrobloky (bezdomovci, narkomani, psi výkaly). Ul. Gruzínská

- **Drogová oblast v okolí Edenu (Vršovice, POD-6599-80)**

Před drogovou oblastí v okolí Edenu.

[Poloha v mapě](#)

- **Kubánské Náměstí bezdomovci (Vršovice, POD-5634-74)**

Nepořádek a bezdomovci v prostoru vedle trhů u hotelu. Mohlo by zde být třeba hřiště.

- **Bezdomovci (Záběhlice, POD-6488-69)**

Bezdomovci, ožralové.

[Poloha v mapě](#)

- **Bezdomovci na zastávce Jesenická (Záběhlice, POD-5881-27)**

Bezdomovci na zastávce Jesenická.

Spokojenost obyvatel s místem, kde žijí

- **Obnovit antigraffiti program v Praze 10 (celá Praha 10, POD-6380-15)**

Více zpropagovat tento program, aby majitelé a SVJ věděli, že vůbec existuje nebo ho znovu rozjet (podle toho v jakém je stavu). Týká se celé městské části, ale hlavně Malešic a Vršovic, kde se graffiti v poslední době rozmohly.

- **Zvýšení výskytu Graffiti (celá Praha 10, POD-6575-13)**

Graffiti (čmárání) po různých površích (informační tabule, domy i sochy) se v poslední době v celé Praze 10 výrazně rozmohly

- **Graffiti (Strašnice, POD-5490-26)**

Odstranit graffiti z budov na Dětské a Černokostecké

Vytvoření a zavádění programů prevence a zmírňování chudoby

Dostupné a sociální byty

- **Návrh pro úřad Prahy 10 – sociální (celá Praha 10, POD-6266-83)**

Bývalé pensiony pro seniory převzal před asi 12 lety Magistrát, který není schopen obsazovat plynule uvolněné byty. V posledních 8 letech je nepřetržitě v našem domě (= jeden ze 4 stávajících Na Rektorské) obnovených a neobsazených 8-12 bytů. Napadlo mě proto navrhnout, aby si náš úřad Prahy 10 zažádal o nějakou kvótu, třeba 5 bytů, které by mohl obsazovat sám pro potřebné seniorky z Prahy 10, když má magistrát dlouhodobě potíže s obsazením tak potřebných malometrážních bytů

- **Nedostupné bydlení pro rodiny s malými dětmi (celá Praha 10, POD-3731-62)**

Dát možnost rodinám s malými dětmi získat obecní bydlení bez ohledu na věk rodičů. Jsme rodiče ve věku 40 let se dvěma malými dětmi (1 rok a 3 roky). Vlastní bydlení je pro nás finančně nedostupné, ale alternativou by jistě byl obecní byt. Jinak velmi děkuji, že se zajímáte o problémy občanů. Jana Papírková

- **Znovu obnovit losování bytů (celá Praha 10, POD-5776-87)**

Současná strategie a novela je nesmysl

[Poloha v mapě](#)

Správa věcí veřejných

Efektivní a účelné vykonávání činností, aktivit, naplňování plánů

Orientace na občana

- **Dlouhé fronty před ÚMČ Praha 10 – úřad práce (celá Praha 10, POD-5414-43)**

Lepší organizace čekajících na úřad práce, stání před budovou.

- **Opožděné platby (celá Praha 10, POD-5621-75)**

Opožděné platby příspěvků na bydlení a přídavků (až 3 – 4 měsíce)

- **Úřad práce: velké fronty (celá Praha 10, POD-5351-90)**

Špatná organizace a velké fronty. Navrhuji systém objednávání (přes internet) nebo jiný nástroj pro lepší dostupnost.

- **Rozšířit otevírací dobu Botanické zahrady Malešice (Malešice, POD-6238-24)**

Zahrada se zavírá v 16 hodin, prodloužit otevírací hodiny a mít otevřeno pro veřejnost i o víkendu.

[Poloha v mapě](#)

- **Nájemní byty – nájemní smlouvy na dobu neurčitou (Vršovice, POD-6360-41)**

Ruská 148/44 – Nové zásady pronajímání bytů jsou postaveny tak, že je nutné dokládat movitost, finance, atd. každé 2 roky. Pokud mám smlouvu na dobu neurčitou a chtěla bych byt vyměnit, tak mě dosavadní smlouva zaniká, v nové smlouvě vznikne smluvní vztah na dobu určitou. Toto je absolutně nemyslitelné.

[Poloha v mapě](#)

- **Navrhuji doplnění nájemních smluv o kontroly v bytech v horizontu alespoň 1x rok (Vršovice, POD-6372-69)**

V bytě na Ruské bydlí nepřizpůsobivá rodina, obtěžuje zápachem z bytu a dle informace ostatních spolubydlících v domě neudržují pořádek. Obáváme se štěnic atd. Proč není možnost provádět kontrolu zacházení s majetkem MČ P10?

[Poloha v mapě](#)

- **Prodlužování nájemní smlouvy na dobu neurčitou spolehlivým nájemníkům (Vršovice, POD-6362-21)**

Ruská 44/148: Mám byt na dobu určitou, již po druhé prodlouženou a nové stanovy se mne velice dotýkají. Jsem pravidelně platící nájemce, který si tohoto bytu velice považuje. Jsem matka samoživitelka, která nemá možnost si vzít hypotéku, a proto bych přivítala úpravu smlouvy, kdy MČ P10 prodlouží spolehlivým nájemníkům na dobu neurčitou. V rámci cca 8-10 let lustrace. Díky za pochopení.

[Poloha v mapě](#)

Komunikace a partnerství

Náležitá komunikace s občany

- **Časopis Praha 10 (celá Praha 10, POD-6509-78)**

Uvádět autory pod články

Uvádět autory pod fotkami pod nadpis titulu Praha 10 umístit podnadpis, např. Můj domov

- **Desítkové knihobudky (celá Praha 10, POD-6259-78)**

Asi před 3-4 lety jsem spolu se školou podávala projekt na úpravu parčíku na náměstí Jiřího Varena v blízkosti Třebešín. Plánovali jsme zde umístit lavičku s knihovničkou. Projekt pro nedostatek mobilních hlasů neprošel. Protože mám stále v krabicích vzácné knížky básníka Jiřího Karena a navíc i knížky Františka Kožíka, který zde také bydlel, ráda bych, kdyby se jedna z osmi knihobudek umístila na toto uvedené náměstí – knížky bych tam nechala dopravit. Prosím o sdělení, kam a na koho se mohu s touto prosbou obrátit.

- **Elektronická komunikace (celá Praha 10, POD-5112-65)**

Bylo by vhodné více komunikovat elektronicky. Například nájem a evidenční list je jasný kandidát. Proč mám spoléhat na to jestli se pošťák alespoň rozhodne hodit mi lístek o uložení dopisu s nájmem nebo evidenčního listu do schránky? Proč musím každý rok podepisovat evidenční list, když mám mail a datovou schránku? Dřív fungoval ides, <https://byty.praha10.cz/ides/> sice na něm bylo vidět že je z 90 let a neodpovídá tomu jak web vypadá dnes, ale alespoň něco. Dnes když chci

vidět jaký mám nájem, tak se musím hrabat ve starých papírech, když bych chtěl zjistit jestli náhodou nedlužím na nájmu apod, tak nemám šanci jak to zjistit.

- **Elektronická komunikace s úřadem – celá Praha 10 (celá Praha 10, POD-5654-74)**

Nevím proč musím dostávat informace o evidenci bytu a o svém nájmu v obecním bytu formou dopisu. V dnešní době bych přeci toto měl být schopen vyřešit elektornicky, Elektornicky – do mailu, měl bych být schopný se přihlásit na stránky a zjistit jakým mám nájem a jestli nejsem pozadu s nějakou platbu nájmu apod. Komunikace stylem že musím spoléhat na poštu, jestli mi čirou náhodou dodá dopis a pak ho následně podepsat a odevzdat na správní firmu mi přijde v dnešní době vážně nesmyslná,.

- **Klimatizační jednotky panelácích (celá Praha 10, POD-6543-80)**

Povolení umístění klimatizačních jednotek na fasády panelových domů (klíma v panelácích s okny na jih a západ je v horkých létech nemožné – venkovní žaluzie nestačí).

- **Komunikace v projektu Moje stopa (celá Praha 10, POD-5653-89)**

Přehodnotit komunikaci v projektu Moje stopa. V současném řešení chcete aby vše zařídil zadavatel, což se dejme tomu dá pochopit když projekt zadává, ale i potom když projekt vyhraje po něm chcete přesné rozpočty, musí komunikovat s dodavateli, dávat další podklady, ale ve finále nemá nejmenší vliv na to jestli se projekt bude realizovat, kdo ho bude dělat a pod. A také komunikace radnice by měla být daleko víc proaktivnější, představoval bych si ze strany radnice větší podporu zadavatelům projektů a víc s nimi komunikovat (až vyhrají, chápu že dělat podporu všem před výhrou nelze, ale pro těch pár projektů, které vyhrají by to podle mě neměl být takový problém). Když projekt vyhraje, tak si myslím že by radnice měla být schopná dát zadavatelům prostředky, ať projekt začnou realizovat (třeba s nějakým dohledem).

- **Lépe dávat vědět, co úřad připravuje, řeší a kdy to bude (celá Praha 10, POD-5140-25)**

Na P10 běží spousta projektů a akcí, úřad jakoby chroupe svou agendu a někde na konci bude výsledek. Během příprava a zpracovávání není úplně vidět v jakém ty jednotlivé věci jsou stavu. Myslím, že by stačil prostý výčet a k tomu stav (např: odloženo, řeší se, mělo by se začít 2020, bude hotovo 2021, apod.). Ono už samotné zveřejnění připravovaných akcí by pomohlo úřadu i dovnitř – jednotlivé odbory by věděly co se chystá, nemuseli by se to dozvídat šeptandou, nebo náhodou...

- **Matoucí informační služby (web) (celá Praha 10, POD-6343-21)**

Webová stránka: koncepčně nepříliš šťastné řešení – nepřehledné a moc komplikované. Téměř nemožné zadat připomínku v terénu s mobilem v ruce (složitý formulář, validace, nahrávání fotek apod.). Různé aplikace které nefungují nebo se o ně nikdo nestará. Byla zde aplikace pro nahlašování věcí, kterou jsem několikrát využil, nikdo se mi ale nikdy neozval zpět – přestal jsem 10 užívat. Je zde hodně aplikací o kterých se pořádně neví, když o nich lidé neví, jsou to vyhozené peníze na implementaci a integraci. Rád pomůžu s návrhem webu/aplikací, kontaktujte mě na e-mail.

- **Měsíčník Prahy 10 (celá Praha 10, POD-6398-82)**

Zjistit zájem např. anketním lístkem v novinách, o tištěnou, elektronickou verzi – s cílem snížit náklady
Zasílání emailem

- **Nenechávat o návrzích připravovaných větších změn hlasovat laickou veřejnost (celá Praha 10, POD-5137-70)**

Při veřejném hlasování se kvůli obecnému odporu ke změnám vybere VŽDY návrh nejméně měnící status quo – viz např. hlasování o podobě parku Solidarita
<https://parksolidarita.cz/cs/info/EJdnYUyW4> Pokud se jako v případě Parku Solidarita nechávají zpracovávat 3 studie, tak nechť je vítěz vybrán odbornou porotou v řádné architektonické vyzvané soutěži.

- **Nulová komunikace při dopravních uzavírkách (celá Praha 10, POD-6294-03)**

V případě uzavírky komunikace nejsou nikde informace o délce. Lokalita Bohdalec je poměrně často omezována uzavírkami. Bohužel nikde není uvedeno i při havárii (která trvá týden), její ukončení. SMS info – nic, TSK – nic, WEB – nic, APK“ “ Moje Praha 10” – nic (ta byla naposledy špatně aktualizovaná 2016). Důvod neinformovanosti? Důvod špatné komunikace radnice se správcem inženýrských sítí?

- **Obnovení diskuzního fóra Prahy 10 pro občany (celá Praha 10, POD-6407-71)**

Obnovit webovou stránku MÚ Prahy 10, aby se občané mohli vyjádřit přes svoje počítače.

- **Orientace na území MČ Praha 10 (celá Praha 10, POD-6533-46)**

Zřízení pokrytí veřejnou wi-fi / informační centrum / orientační cedule, kde je co + počet minut chůze (kostel, knihovna, obchod, wc).

- **Podněty ke zlepšení života na Desítce jsou na webových stránkách Společně pro Desítku (celá Praha 10, POD-6458-18)**

Podněty jsou na webu: youtube-spolecneprodesitku.cz

- **Pomoc s propagací aktivit realizovaných pro občany Prahy 10 (Společně pro 10) (celá Praha 10, POD-6307-23)**

Například v Domě čtení

- **Prostupnost informací mezi jednotlivými odbory ÚMČ Praha 10 (celá Praha 10, POD-6392-17)**

Problém informovanosti mezi jednotlivými odbory úřadu. Příklad: chodník – část patří P10, část magistrátu, pokud je nějaký problém (viz rozkopaná Hvozdíková) není možné zjistit kdo je zodpovědný a hlavně, kdo kontroluje. Občas je těžké zjistit, pod který odbor patří daný problém. Viz: Vybudování parku, pod co vlastně tato problematika patří.

- **Při plánování veřejných prostor dělat veřejná projednání. (celá Praha 10, POD-5957-19)**

Participace společnosti na plánování veřejných prostranství.

- **Skvělé informační centrum na úřadě (celá Praha 10, POD-5983-52)**

Chválím informační centrum na úřadě

- **Upravit pravidla participativního rozpočtu. (celá Praha 10, POD-5803-55)**

Při výběru a posuzování projektů v rámci participativního rozpočtu ba se měla prezentovat nejen pořizovací cena, ale i náklady na provoz (údržbu/pojištění) a tyto prostředky zahrnout do ceny projektu (dle životnosti).

- **Větší informovanost o aktuálním dění (celá Praha 10, POD-5951-48)**

Chybí novinky, co se děje v městské části. Dodávat noviny do každé domácnosti.

- **Vytvořit průvodce po Desítce (celá Praha 10, POD-5944-03)**

Vytvořit průvodce po Desítce

- **Webové stránky MČ Praha 10 (celá Praha 10, POD-5055-17)**

Špatná dostupnost informací a jednání Zastupitelstva Prahy 10.

- **Webové stránky ÚMČ P10 (celá Praha 10, POD-6354-17)**

Na stránkách odstranit staré události. Zlepšit aktualizaci stránek.

- **Zásobník projektů (celá Praha 10, POD-6320-35)**

Nevhodné nastavení parametrů: 1) nutnost předfinancování – pro řadu potenciálních zájemců je to problém 2) možnost krytí pouze materiálové a režijní náklady. Tisk materiálů, odborné konzultace, to jsou ale nemateriální náklady. Návrh: 1) dát vybraným příjemcům dotace peníze předem, když ne 100 %, tak alespoň 75 % 2) umožnit krytí nemateriálních nákladů. Možná inspirace: programy Nadace VIA, Nadace Partnerství.

- **Zdlouhavé a obtížné povolovací stavební procesy (celá Praha 10, POD-5412-50)**

Zdlouhavé povolovací stavební procesy. Obtížné povolování rekonstrukce (pouze výměna vchodových dveří u SVJ Slovinská).

- **Zlepšit informovanost obyvatel Desítky o akcích v městské části (celá Praha 10, POD-6572-93)**

poskytovat lepší informační servis o aktivitách na Desítce

- **Zlepšit komunikaci a koordinaci mezi odbory úřadu (celá Praha 10, POD-5136-97)**

Při hledání řešení komplexních problémů spolu musí jednat v souladu více odborů úřadu. Např. vznik nového parku řeší pozemkové, životní prostředí a rozvoj, atd. Zvenku to vypadá, že není nastaven systém předávání informací mezi odbory. Ty se dozívají informace od sebe náhodně a kuse, nesdílí se know-how. V jedné věci proto někdy nevystupují koordinovaně, jednotně.

- **Zřídit další informační centrum v Praze 10 (celá Praha 10, POD-6548-94)**

Na Skalce, přímo u metra Skalka, se uvolnila budova České spořitelny. Městská část by se o tento prostor měla zajímat a otevřít zde infocentrum. Bylo by to důstojné a dobře dostupné místo.

[Poloha v mapě](#)

- **Aktuálně informovat občany na obrazovkách a v infocentrech (Malešice, POD-6382-76)**

udržovat infospoty aktuální (dnes 20.5.2019 je na jednom ze spotů stále starosta Novák). Informovat o kulturních a sportovních akcích v okolí, o důležitých změnách na radnici.

[Poloha v mapě](#)

- **Jídelna v Malešicích (Malešice, POD-6257-35)**

Jídelna v Malešicích (Malešice) – obědy se stále opakují, omáčky nejsou dochucené.

[Poloha v mapě](#)

- **Lepší informovanost občanů (Malešice, POD-6237-69)**

Malá informovanost o akcích Prahy 10, o novinkách v Malešicích, koná se tu málo akcí. Informovat např. v knihovně, na vývěsních tabulích)

- **Posezení u kapličky v Rektorské (Malešice, POD-6273-67)**

Projekt by asi před čtyřmi lety mezi deseti vítězi. Oznamovala to velká tabule s nákresy. Tabule zmizela, nic se neděje, nic se ani obyvatelům neoznamuje. Doporučuji sdělit občanům, co je s tímto projektem dál a jak slouho bude ještě trvat, než bude uskutečněna, proč tak dlouho odložen?

[Poloha v mapě](#)

- **Na Skalce chybí pošta (Strašnice, POD-6200-19)**

Na Skalce chybí pošta (Strašnice).

- **Neinformovanost o projektu z Moje stopa – Park Skalka (Strašnice, POD-6319-72)**

Kdo a jak provedl hlasování v Moje stopa?

Většina obyvatel ulice Žernovská a Nedvěžská nic o parku neví.
Před lety zde byla podobná akce, ale místní obyvatelé byli proti.

[Poloha v mapě](#)

- **Distribuce časopisu Prahy 10 Také V Domě Čtení Na Ruské (Vršovice, POD-5735-48)**

Možnost distribuce časopisu Prahy 10 také v domě čtení Na Ruské

- **Chybějící podpora komunitních akcí úřadem (Krymská) (Vršovice, POD-5379-63)**

MČ Praha 10 nepodporuje aktivity místní komunity na Krymské.

[Poloha v mapě](#)

- **Lepší navigace a orientace v budovách úřadu MČ Praha 10 (Vršovice, POD-5995-25)**

Lepší značení, kde co na úřadě najít. Např. plánek úřadu na informační desce u zastávky KOH-I-NOOR a z druhé strany na cestě od Tesca. Plánek úřadu by měl být k dispozici na webu MČ. Zlepšit web MČ ...je tam mnoho nikam nevedoucích odkazů, apod.

[Poloha v mapě](#)

- **Zlepšit komunikaci s úřadem (Vršovice, POD-5994-88)**

V ulici Donská jsou vyhrazená místa pro zásobování, ale stojí na nich rezidenti a pro zásobování a zastavení např. kurýra není místo. Lidé místa zneužívají. Paní Bartošová kontaktovala ohledně tohoto problému pana místostarostu Humplíka. Slíbil jí, že zkontaktuje Městskou policii, aby častěji kontrolovali zaparkovaná auta na těchto místech a že problém bude řešit. Nyní jí pan Humplík nereaguje na maily. Návrh řešení tohoto problému je doplnit značku o dodatkovou tabulku – max 15 minut.

[Poloha v mapě](#)

- **Chci být informována, když se dělají stavební práce okolo (Záběhllice, POD-6214-82)**

Chci být informována, když se dělají stavební práce okolo (Záběhllice) Okolí Hvozdíková – informovat SVJ nebo na webu MČ Praha 10.

Řešení stížností občanů

- **Mnoho holubů (celá Praha 10, POD-6199-69)**

Mnoho holubů (obecně)

- **Nepřehušťovat vysazování stromů (celá Praha 10, POD-6567-65)**

Nepřehušťovat vysazování stromů. Např. na vzdálenost, která je kratší, než budoucí koruna stromu.

- **Nesekáme (celá Praha 10, POD-6348-85)**

Nejen kvůli globálním změnám klimatu a nárazovým suchům i deštům bych rád, aby se co nejméně sekala veřejná zeleň: – max. 2x ročně na cestách a pěšinách – nesekat tam, kde lidé nechodí na půdě (například plochy kolem silnic a cest) – ušetříme!

- **Odpadkové koše s popelníkem (celá Praha 10, POD-5183-79)**

Jedním z nejupornějších druhů znečištění veř. prostranství jsou nedopalky cigaret. Obrovské množství jich je ponecháváno hlavně na zastávkách. Někdy kuřáci nechtějí hodit vajgl na zem, ale nehodí ho ani do odpadkového koše, protože nechtějí, aby obsah začal hořet. Tak je pokládají na koš, kde samozřejmě vajgl vydrží do prvního lehkého poryvu větříku. Vajgly jsou pak všude kolem, v zeleni a splachují se do kanalizace, kde dělají problémy s ucpáváním filtrů. Přitom by se množství nedopalků v ulicích zmenšilo, kdyby městské koše byly vhodné pro jejich odhazování, kdyby např. měly kolem dokola víka nějaký žlábek. Zpracování by muselo být takové, aby se příliš nezvýšil čas vysypání koše při svozu odpadků. Ale jistě už někde ve světě přišli na to, jak takový koš udělat. Nebo by mohla MČ zadat veřejnou soutěž o návrh.

- **Ochrana stromů před suchem (celá Praha 10, POD-3955-11)**

Umístění vaků s vodou ke stromům v letním období

- **Pokutovat Pejskaře Za Výkaly (celá Praha 10, POD-5728-98)**

Více pokutovat pejskaře za ponechané výkaly ve Voroněžské a okolí.

- **Provádět průklesty stromů a keřů zasahujících do chodníku a vozovky (celá Praha 10, POD-6566-43)**

Provádět průklesty stromů a keřů, které svými větvemi zasahují do chodníků nebo i silnic, a to i ze zahrádek soukromníků

- **Psí exkrementy v oblasti rekreační plochy (celá Praha 10, POD-5072-58)**

Velký výskyt psích exkrementů v oblasti, kde lidé chtějí trávit volný čas.

[Poloha v mapě](#)

- **Sáčky na psí exkrementy (celá Praha 10, POD-5299-41)**

Navrhují zavedení sáčků na psí exkrementy z nějakého vhodného bioplastu, aby ta hovínka nezůstávala někde na skládce uvězněna po staletí. Nebo alespoň tam, kde nejsou k dispozici papírové, ačkoliv těmi je například sebrání celého obsahu z trávy téměř nemožné. Z vyšší trávy pak nemožné zcela.

- **Sekání trávy v oblastech, kde to není zcela nutné (celá Praha 10, POD-5095-31)**

Myslím, že by bylo dobré alespoň na některých místech sekat trávu jen třeba 2x ročně. Například v ulici Bělocerkevská, v zeleném remízku/pásmu zeleně uprostřed silnice, ale i jinde. Jde o to, že jsou to oblasti, kde by mohla tráva dorůst, vykvést, uzrát. Vznikne tak přirozené krmivo pro ptáky, ale i třeba pro hmyz nebo motýly. Domnívám se, že takovým míst by se dalo najít hodně – jsou to místa okolo silnic, místa, kde se ani nepředpokládá, že by tam někdo měl chodit.

[Poloha v mapě](#)

- **Soutěž o nejkrásnější předzahrádku, balkon a okno. (celá Praha 10, POD-5135-19)**

V některých malých městech se z iniciativy místních konají každoroční soutěže o nejkrásněji upravenou předzahrádku (například Mirovice u Písku), balkon a okno. Zasláné návrhy hodnotí nezávislá komise a vítězové dostanou poukázky do místního zahradnictví, které soutěž takto sponzoruje. Smyslem je přes to co je lidem blízké (jejich vlastní krása) je povzbudit v péči o prostředí ve kterém žijí.

- **Stav veřejného prostoru – odpadkové koše (celá Praha 10, POD-6464-32)**

Odpudivé odpadkové koše

- **Uzpůsobit termíny seči trávy aktuálnímu počasí (a tedy tomu, jak je tráva reálně vzrostlá) (celá Praha 10, POD-5104-47)**

Termíny všech 4 sečí jsou poslední roky +- ve stejnou dobu bez ohledu na to, jak je v tu chvíli tráva vzrostlá (a tedy jestli sekat je nebo není potřeba). Loni se v druhé půlce "sekala" tráva úplně uschlá. Letos, na konci května, je po 1,5 měsíci dešťů od 1. seče na většině území tráva vysoká i přes půl metru. Bylo by dobré sekat více dle aktuální potřeby.

- **více trvalek místo krátkodobých květinových záhonů (celá Praha 10, POD-6012-70)**

Město vynakládá v posledních desetiletích stále větší péči o květinové záhony, což je sice hezké, ale příliš to zatěžuje rozpočet. Také spotřeba vody na zalévání je příliš vysoká, a pověřená firma tíhne spíše k zalévání květinových záhonů než k zalévání nově zasazených stromů. Doporučuji vytypovat místa, kde by v budoucnu mohly být nahrazeny stále se měnící květinové záhony nenáročnými trvalkami, kde by stále něco kvetlo, ale bez velké péče.

- **Všeobecné podněty (celá Praha 10, POD-6409-31)**

Doprava, parkování
Úklid u popelnic

- **Zavést koncepční systém podpory chovatelů psů – koše na odpad (celá Praha 10, POD-2425-09)**

V Praze 10, oproti jiným městským částem, je velmi málo košů na psí exkrementy opatřené papírovými a igelitovými sáčky. Navíc systém zcela opomíjí novou zástavbu (např. před Terasami Strašnice není koš vůbec). Stává se tak, že pejskaři nechávají psí produkty ležet na ulici, neboť je nemají do čeho dát nebo kam odhodit. Je nutné zrevidovat celý tento systém.

- **Hospodaření s pitnou vodou v Malešickém parku (Malešice, POD-6241-45)**

V Malešickém parku neteče pitná voda, která se v dolní části sbírá. Má to smysl pro děti i zeleň

[Poloha v mapě](#)

- **Malešice – Přistoupimská (trávníky) (Malešice, POD-6083-17)**

Občas se seká jen část pozemků – sekat celé!

- **Malešice – stromy Počernická (Malešice, POD-6077-42)**

Vysázet nové lípy, aby bylo na Počernické více stromů a zůstaly, až budou stávající pokáceny.

- **Malešice – úklid Ungarova (Malešice, POD-6071-29)**

Ungarova ulice se neuklízí. Místní si dobrovolně uklízejí několikrát do roku, podpořte častěji úklid blízkého okolí.

[Poloha v mapě](#)

- **Malešice – vlevo od centra Hector, odpady (Malešice, POD-6101-94)**

Je tam odpad, nebezpečné místo – prosím upravit plochu!

[Poloha v mapě](#)

- **Malešice (Počernická 79) – díra v trávniku. (Malešice, POD-6085-86)**

Díra v trávniku, když jde člověk od auta.

[Poloha v mapě](#)

- **Malešický les (Malešice, POD-6087-45)**

Chránit, pečovat a rozvíjet Malešický les

- **Malešický park (exkrementy) (Malešice, POD-6078-09)**

Nepořádek po pejskařích a malý dohled na psy!

- **Malešice – Tuchorazská, starý dvůr (Malešice, POD-6098-88)**

Staré sušáky – podklad se propadá. Zpevnit a osít

- **Neničit zeleň (Malešice, POD-6246-48)**

Neničit zeleň (Malešice) – Přistoupimská ulice: V uplynulém roce těsně před volbami se objevil nápad rozšířit parkovací plochy (a to nejen v naší ulici, na úkor zničení řady vzrostlých stromů a travnatých ploch. Jen v Přistoupimské ulici by kvůli připravovanému projektu (projekt nazvaný Nová parkovací místa) padly za oběť minimálně 2 vzrostlé keře a 13 krásných stromů, z nichž 8 bylo před několika lety vysazeno za nově narozené děti, a také spousta m2 travnatých ploch. Na shromáždění k této problematice, které se konalo 11.9. 2018 v Jídelně Malešice se většina přítomných postavila proti tomuto návrhu. Internetové ankety se zúčastnilo pouhých 61 respondentů a bylo jednoznačně pro 31, 1%, proti 29,5%. Kromě toho lze počet respondentů považovat za neadekvátní vzhledem k počtu domácností, kterých se projekt týká. Jedním z faktorů je skutečnost, že v domech žije spousta starých lidí, kteří o anketu z důvodu nedůvěry neprojeví zájem (mohu dokladovat) a také proto, že se zde řada bytů pronajímá a vlastníci nemají o dění v lokalitě žádný zájem. Moc bych si přála, aby zeleň nebyla obětována.

[Poloha v mapě](#)

- **Nepořádek kolem popelnic (Malešice, POD-6249-62)**

Nepořádek kolem popelnic – SVJ žádali o prodej pozemku pro klecové stání městskou část – neuspěli. Počernická 512/58

[Poloha v mapě](#)

- **Nepořádek v oblasti Malešic (Malešice, POD-5041-78)**

Velký nepořádek v okolí Hostelů Prag Rhea v Malešicích. Je zde ubytováno mnoho cizinců. Nápad: možnost zaměstnat bezdomovce pohybující se v okolí na úklid. Zapojit se zde do akce Uklidíme Česko.

[Poloha v mapě](#)

- **Nepořádek, “ veřejný záchod” za poštou ul Lipecká (Malešice, POD-6253-73)**

Pizzerie zde nemá kontejner – veškerý odpad hází do obecního koše. Prodejna potravin na rohu – zákazníci zde konzumují alkohol a prostor za poštou slouží jako veřejné záchody.

[Poloha v mapě](#)

- **Neudržovaná zeleň (Malešice, POD-5278-88)**

V ulicích nad úžlabinou a u parku a dětského hřiště letos ani jednou neposekaná tráva dle vašeho rozpisu

- **Nezalévá se zeleň (Malešice, POD-6251-96)**

Nezalévá se zeleň (Malešice) – kolem Lídlu v Malešické (na Počernické) se nezalévá, je tam holina.

[Poloha v mapě](#)

- **Obnovení průtoku vody ve vodních kaskádách – Malešický park (Malešice, POD-6239-63)**

V Malešickém parku jsou vodní kaskády, ve kterých 2 roky netekla voda. Loni se jí podařilo zase spustit. kdy voda poteče letos?

[Poloha v mapě](#)

- **Park VRUMO (Malešice, POD-5555-68)**

Parčík VRUMO – špatný stav, obavy, že se zde bude stavět. Častěji se neseká tráva, stromy jsou vysoké.

- **Problémy vyplývající z provozu Deponie Řezáč – likvidace odpadu s. r. o., Podle trati (Malešice, POD-6522-82)**

Provoz deponie způsobuje hluk a velkou prašnost. Dále oblast zatěžuje nákladní dopravou. Do obydlené oblasti se takový provoz nehodí.

[Poloha v mapě](#)

- **Řešit problémy vyplývající z provozu firmy Řezáč – likvidace odpadu s. r. o., ulice Podle trati (Malešice, POD-6519-32)**

Již několik let se snažíme o omezení, případně uzavření provozu firmy Řezáč – likvidace odpadu s. r. o. Provoz zde nadále působí hluk, množství prachu v ovzduší a dopravní problémy. Provozovatel dle našich informací nekomunikuje s úřadem MČ Praha 10, místním SVJ a užívá na pozemku nepovolené stavby. Myslím si, že takový provoz do obydlené zástavby vůbec nepatří.

[Poloha v mapě](#)

- **Úprava keřů mezi Bydžovského a Ul. Lipecká (Malešice, POD-6276-14)**

U dětského hřiště upravit tři keře.

[Poloha v mapě](#)

- **Úprava zeleně (Malešice, POD-6248-65)**

Úprava zeleně (Malešice) – Počernická 512/58, p. Procházka OŽD: 30. 3. 2019 obdržel žádost o úpravu keřů – roští v ulici Nad Úžlabinou (slepá), Počernická 512/58 (parkují auta na chodníku a nemohu projít s kočárkem).

[Poloha v mapě](#)

- **Vysoká tráva (Malešice, POD-5032-55)**

V ul. Nad Vodovodem a Chotutická – na hřišti pro seniory je vysoká tráva

- **Zkulturnění ploch zeleně u Hectora (Malešice, POD-6459-36)**

Plochy zeleně u sportovního areálu Hector (zejména za ním a vlevo směrem k“ esičku”) jsou velmi zanedbané. Místo obývají bezdomovci., Stálo by za to prostor více propojit s Malešickým lesíkem.

[Poloha v mapě](#)

- **Bohdalec – Trnkov (Vestecká) (Michle, POD-6059-32)**

Kácí se tu a seká ošklivě, navíc jsou zde bezdomovci...

- **Areál minigolfu Gutovka a pravidelná péče o zeleň (Strašnice, POD-5188-02)**

Minigolf Gutovka – po revitalizaci areálu správce vyvěsil na všechny možné části parčíku označení omezující posezení v areálu ...nechápu pak smysl revitalizace, pokud správce omezuje jeho využívání a důvod, který ho k tomu vede

pravidelná údržba zeleně – přerostlá tráva na území, které je v majetku města. V tuto chvíli je tráva v okolí domu Sečská min. 0,5 metru vysoká a ani nemluvíme o keřích a stromech v průchodu od zastávky Štěchovická k domům v Sečské ulici, absolutní džungle. Jaký je plán údržby pro okolí domu Sečská, prosím?!

- **Bývalý Stan U Strašnické (Strašnice, POD-5468-53)**

Byla odstraněna růže a keř – nyní jen plevel; v místech, kde byl dříve Stan, pozemek pustne. Nikdo se o to nestará. Nejlépe vrátit Stan a stromy.

[Poloha v mapě](#)

- **Čistota ve Strašnicích (Strašnice, POD-6175-72)**

Můj podnět se týká úklidu a čistoty veřejného prostranství (ulice, parky, kolem obchodů...). Úklid v Praze 10 není kvalitní. Např. teď uklízejí parkové prostory zahradníci, kteří se ovšem starají jen o rostliny a odpadky v keřích a cestách neřeší. Na mnoha místech je odpad několikaletý (kolem Billy, Hvozdnické, u stanic autobusů a tram Průběžná). I když v ulicích očišťače vidáme, nikdo je nekontroluje (např. alej od Strašnické).

- **Lepší vzhled ostrůvku, Strašnice (Strašnice, POD-5608-06)**

Osadit, zlepšit vzhled.

[Poloha v mapě](#)

- **Mírnější sekání trávy, V Olšínách, Počernická (Strašnice, POD-5923-48)**

Je škoda sekat trávu na nevyužitých tramvajových pásech (V Olšínách, Počernická). Nechme prostor pro trávu a louku, ať může někde hmyz žít. v dobách veder možná nesekat tolik trávu.

[Poloha v mapě](#)

- **Mobilní zeleň (Strašnice, POD-5451-73)**

Umístit mobilní zeleň do ulice V Olšínách

- **Naproti vstupu na Vinohradský hřbitov – parkování (Strašnice, POD-6551-62)**

Podél ulice vysazené stromy, které pohledově odcloní plánovanou výstavbu v těchto místech. Nevím zda by mohly být stromy i přímo podél zdi Vinohradského hřbitova, pokud ne, tak alespoň z druhé strany komunikace.

[Poloha v mapě](#)

- **Nebezpečné smrky v ulici Rembrandtova (Strašnice, POD-5791-92)**

V ulici Rembrandtova je několik velmi vysokých a nebezpečných smrků. Hlavně v období bouřek je nebezpečné pro kolemjdoucí a pro zaparkované automobily. Bylo by vhodné tyto smrky pokácet a zasadit nějaké vhodnější dřeviny, příp. zatravnit.

[Poloha v mapě](#)

- **Nekvalitní péče o zeleň, Tehovská (Strašnice, POD-6506-15)**

Pokácený strom pro Albertem Skalka – kácí se zbytečně stromy Pokácený strom (2 stromy) před zubařským domem.

[Poloha v mapě](#)

- **Nepořádek (Strašnice, POD-5715-44)**

Nepořádek Na Hroudě 49 – 59

- **Nepořádek A Nebezpečí V Ulici V Korytech (Strašnice, POD-5687-25)**

Neuklizená, nebezpečná cesta pro chodce V Korytech (pod mosty)

- **Nepořádek kolem nádob tříděného odpadu Solidarita (Strašnice, POD-6361-19)**

Zlepšení úklidu v okolí kontejnerů tříděného odpadu (častější odvoz papíru a plastů včetně skla – výskyt střepů).

[Poloha v mapě](#)

- **Nepořádek U Gutovky (Strašnice, POD-5460-28)**

Ve vnitrobloku špína a nepořádek – ulice K Rybníčkům – laguna u Gutovky.

[Poloha v mapě](#)

- **Nepořádek u popelnic (Strašnice, POD-5472-27)**

Starostrašnická x Nad Primaskou – Nepořádek u popelnic a nedostatečné vyvážení

- **Nepořádek U Popelnic (Strašnice, POD-5685-18)**

Lépe upravit plochu u popelnic na tříděný odpad. Roh ulic Saratovská a Kralická

- **Nepořádek v okolí stanice metra Strašnická (Strašnice, POD-6601-23)**

Velký bordel v okolí stanice metra Strašnická . Hlavně okolní ulice, všude je hodně psích exkrementů a také od ptactva spousta špíny.

[Poloha v mapě](#)

- **Nepořádek ve veřejném prostoru (Strašnice, POD-5963-60)**

Objemný odpad u kontejnerů, ani do velkoobjemových kontejnerů se nevejdou. Zavést kontroly těchto kontejnerů, dříve se hlásily nedostatky (tzv. Šedý mor).

- **Nepořádek ve vnitrobloku (Strašnice, POD-5691-42)**

Ve vnitrobloku se neuklízí, neseká tráva a jsou plné popelnice. Kounická/Limuzská/Černokostelecká

- **Neudržovaná cesta v zimě od metra Skalka do ulice Pod Strání (Strašnice, POD-6481-43)**

Chodník je namrzlý, klouže, musí se chodit po trávě – je to kluzké, pro seniory neschůdné.

[Poloha v mapě](#)

- **Odpadky V Parku Gutovka (Strašnice, POD-5706-15)**

Nepořádek (odpadky) v parku Gutovka

- **Ochránit Triangl ve Slatinách (Strašnice, POD-5375-09)**

MČ Praha 10 by měla zachovat triangl na Slatinách a ochránit území z pohledu přírodního a krajinářského. (ČSOP)

[Poloha v mapě](#)

- **Park pod Rapidem – uklidit a vylepšit hřiště (Strašnice, POD-5945-16)**

Park pod Rapidem – uklidit a vylepšit hřiště

[Poloha v mapě](#)

- **Prach ze skládky (Strašnice, POD-5539-43)**

Skládka – od Michelangelovy ulice ke trati- jde z toho prach

- **Převod správy pozemků z MČ na vlastníky rodinných domů – V Úžlabině a Břežanská (Strašnice, POD-3948-49)**

Chodníky má udržovat MČ, ale od té doby nejsou dobře udržovány. Když se o to starali jednotlivci z RD, byla situace jiná, chodník v zimě byl zameten a řádně prosolen, nyní není ani zameten ani prosolen, ale řádně posypán štěrkem, který mají lidé až doma nebo na zahradě a hlavně to po zimě nikdo neuklidí. Když se seká tráva, tak po sobě neuklidí a je to naházené do vchodu a hlavně to není hezky posekané. My a sousedé byly zvyklí se starat o prostor u svého RD, sekali trávu a vysazovali

okrasné keře, nyní to tak není a já se ptám po dlouhém čekání, kdy se to zlepší. My jsme připraveni se o okolí postarat!! Situace se týká ulic V Užlabině a Břežanská !!! Děkuji za odpověď.

Poloha v mapě

- **Psí exkrementy ulice Krátká (Strašnice, POD-6474-25)**

Nepořádek – psí exkrementy

Poloha v mapě

- **Sekání trávníku (Strašnice, POD-5529-92)**

Křenická Častěji špatně posekaná tráva

- **Sekání trávy (Strašnice, POD-5710-84)**

Málo sekaná tráva vedle hotelu Juno (čp. 27 a 28)

- **Sekání trávy (Strašnice, POD-5739-76)**

Sekání trávy na Strašnické, Kružběřské, Průběžné.

- **Soužití pejskařů a nepejskařů (Strašnice, POD-6318-28)**

Zajistit, aby po celém parku Solidarita nemohli volně pobíhat psi. K úvaze – horní část parku vyčlenit k volnému výběhu psů. Zřetelně označit info cedulemi. Sankcionovat nedodržování. Vymezit části s“ pobytovým” trávníkem pro dětské hry a piknikování, kam psi nesmí. Ohraničit tuto plochu nízkým živým plotem/dřevěným plůtkem.

Poloha v mapě

- **Strašnice lípa na Kubánském náměstí (Strašnice, POD-5478-98)**

Zasadit lípu k výročí republiky (případně výročí od sametové revoluce) na Kubánském náměstí, kde ještě v roce 1968 lípy rostly (cca 5 kusů)

Poloha v mapě

- **Strašnice Na hroudě nepořádek u kontejnerů (Strašnice, POD-5384-65)**

Častý nepořádek u kontejnerů na tříděný odpad v ulici Na Hroudě.

- **Strašnice sekání trávy (Strašnice, POD-5474-26)**

U MŠ Dvouletky se častěji stává, že tráva není posekaná.

- **Strašnická – u metra (Strašnice, POD-5380-94)**

Udělat zeleň a posezení na střeše metra; Zasadit strom na Strašnické. Bývala zde Lípa.

- **Travnatý pruh – V Předpolí 3 (Strašnice, POD-5494-92)**

Chybí zde travnatý pruh a koše na psí exkrementy.

- **U Hranic nebezpečný strom (Strašnice, POD-5483-42)**

U Hranic nebezpečný strom – ohrožuje okolí

- **Údržba zeleně (Strašnice, POD-5704-60)**

Péče o stromy – ošetřit či pokácet nemocné, vysadit nové. Ul. Na Výsluní x Ve Stínu

- **Úklid (Strašnice, POD-5716-48)**

Občas neuklizeno na Počernické

- **Úklid chodníků, Strašnická (Strašnice, POD-5611-62)**

Neuklizené chodníky kolem Strašnické – neluxují se na čtyřkolkách.

- **Úklid listí + celkový úklid komunikací a údržba zeleně (Strašnice, POD-6478-77)**

Ul. Pod Strání, U Parku Solidarita, Tomická Problém: – náhodná výsadba stromů – nikdo se nestará, neseká se tráva – na podzim – neshrabané listí

[Poloha v mapě](#)

- **Úklid po psech (Strašnice, POD-5639-80)**

Doplnit papírové pytlíky na psí výkaly v ul. Strašnická. Lepší koncepce úklidu po psech.

- **Umístit v ulici Průběžná stojany se sáčky na psí exkrementy (Strašnice, POD-6457-08)**

V ulici Průběžná bych uvítala sáčky na psí exkrementy.

[Poloha v mapě](#)

- **Uschlé stromy (Strašnice, POD-5690-08)**

Tři uschlé stromy – ulice Kounická u křižovatky s Rostoklatskou

- **Uschlé stromy (Strašnice, POD-5714-45)**

Pokácet uschlé stromy ul. Vykáňská x Kounická

- **Více košů na psí bobky, Solidarita (Strašnice, POD-6337-29)**

Prosím více stojanů se sáčky na psí exkrementy.

[Poloha v mapě](#)

- **Více odpadkových košů (Strašnice, POD-6177-14)**

Více odpadkových košů ve Strašnicích a okolí (Strašnice)

- **Vyčistit lesík nedaleko metra Skalka (Strašnice, POD-5419-07)**

Pokud bude v tomto prostoru čisto a uklizeno, bylo by to vhodné místo na sportování a procházky s dětmi.

[Poloha v mapě](#)

- **Vysadit v ulici Černická nové stromy (Strašnice, POD-5420-54)**

V Praze 10 je málo stromů. Je nutno vysazovat nové stromy.

[Poloha v mapě](#)

- **Zbytečné kácení stromů, ul. Na Padesátém (Strašnice, POD-6503-86)**

Zbytečné kácení stromů (zdravé a hbité stromy), místo starosti o zeleň se staví nové objekty.

[Poloha v mapě](#)

- **Zelená zima na Solidaritě (Strašnice, POD-6344-96)**

Prosím při rekonstrukci parku vysadte více jehličnatých stromů: – biodiverzita prostoru svědčí – v zimě nebude prostor zcela šedivý – jehličnaté stromy zútulňují prostor

[Poloha v mapě](#)

- **Zlepšit úklid a čistotu v okolí stanice metra Skalka (Strašnice, POD-5421-48)**

Firma Rossy odvádí špatnou práci. v okolí stanice metra Skalka je špína a nepořádek.

[Poloha v mapě](#)

- **Zlikvidovat invazivní křídlatku (opletku) japonskou (Strašnice, POD-6378-00)**

Na trávníku u kontejnerů tříděného odpadu, na rohu ulic Na hroudě a Průběžná, se vyskytuje invazivní rostlina křídlatka japonská. je nutno ji zlikvidovat.

- **Znečištění od holubů, metro Skalka (Strašnice, POD-6442-86)**

V prostoru zastávky metra Skalka u trafiky je trus od holubů – zastřešení nedotaženo, lavičky jsou moc nízko – zvýšit.

[Poloha v mapě](#)

- **Nepořádek (Vinohrady, POD-5753-98)**

- Nepořádek kolem kontejnerů na tříděný odpad. Žitomířská x Madridská
- **Nepořádek (Vinohrady, POD-5828-83)**
Nepořádek kolem trati. Bezdomovci za garážemi. Mezi parkovacím domem Baškirská a tratí.
 - **Špinavé chodníky (Vinohrady, POD-5755-54)**
Často špinavé chodníky a psí výkaly zejména Ruská, Kodaňská, Vršovická, Holandská
 - **Billboard v sadech (Vršovice, POD-5597-92)**
Špatný způsob prezentace (velký kovový billboard uprostřed park je nešťastný).
[Poloha v mapě](#)
 - **Hezčí Jiráskova alej (Vršovice, POD-5615-62)**
Ošklivé lavičky a špína
 - **Chodníků Ul. Kozácká (Vršovice, POD-5729-49)**
Úklid psích exkrementů na chodníku.
[Poloha v mapě](#)
 - **Chybí psí louky (Vršovice, POD-5347-99)**
V oblasti Vršovice se nachází málo ploch pro venčení psů.
 - **Kodaňská znečištěná psy (Vršovice, POD-5602-36)**
Kodaňská znečištěná od psích výkalů. Potřeba více košů, luxovat výkaly a čistit ulici. Psi močí na kostky, což je hnus.
 - **Kolem Popelnic Na Tříděný Odpad (Vršovice, POD-5732-35)**
Nepořádek kolem popelnic na tříděný odpad (Vršovice) – ul. 28. pluku x Na Míčánkách.
[Poloha v mapě](#)
 - **Koše Na Psí Výkaly (Vršovice, POD-5756-20)**
Lépe udělat koše na psí výkaly, zejm. ul. Norská
 - **Malé koše na Moskevské (Vršovice, POD-5595-45)**
Malé koše na odpadky na Moskevské, nepořádek kolem nich. Poničené prvky nového designu.
 - **Málo košů a pytlíků na psí exkrementy (Vršovice, POD-6181-51)**
V Ruské a okolí: V této lokalitě je málo košů, málo pytlíků na psí exkrementy. Málo laviček posezení. Hodně potulných koček. Ulice se dělí na 2 městské části – Praha 10 a 2.
 - **Moskevská ulice – odpady (Vršovice, POD-6463-87)**
Moskevská ulice, odpadkové koše – design šéfuje praktičnosti (úzké), stačí jedna pet láhev a odpadky lidí končí na ulici.
Odpadkové koše pro kuřáky, ze zákona lze kouřit 5 m před zastávkou, např. křižovatka Průběžná x V Olšínách – koše jsou uprostřed a špačky cigaret končí v zeleni i na zemi
Tříděný odpad Moskevská – častější odvoz.
[Poloha v mapě](#)
 - **Nebezpečí ve vnitroblocích (Vršovice, POD-5546-70)**
Místní pobudové dělají: 1) Popíjejí u večerek v Krasnojarské (i když jsou do 100 metrů od lékařského zařízení MUDr. Šmatláka), 2) Z toho vyplývá, že močí na ulici ve vnitrobloku (Krasnojarská), 3) roztržená trampolína (cca jeden a půl měsíce) ve vnitrobloku Krasnojarská / Užocká – nebezpečí pro děti.
[Poloha v mapě](#)
 - **Nečistota na chodnících, Krymská (Vršovice, POD-5592-23)**

Nedostatečný úklid a psí výkaly v Krymské a okolí

- **Nepořádek v Altajské ulici (Vršovice, POD-5567-09)**

Nepořádek v Altajské ulici

- **Nepořádek ve Vršovických (Vršovice, POD-5553-29)**

Uklízet – odpadky se válí na ulici, zejména dolní Vršovice

- **Nepořádek Vršovice (Vršovice, POD-5841-98)**

Udržet pořádek na Čechově náměstí a v okolí – psí výkaly, nedostatek košů, nedostatečný úklid...

- **Neudržované prostory u Omské (Vršovice, POD-5587-05)**

Neudržované prostory u školy v Omské.

[Poloha v mapě](#)

- **Ohlašovat termín seči trávy v předstihu a oznámení překlápět na další informační kanály (Vršovice, POD-5105-71)**

Dnes se harmonogram seče zveřejní na <https://verejneprostory.cz/odpady-a-pece-o--vp/bioodpad/udrzba-zelene-sekani-travy.aspx> a to až v +- den jeho začátku. Termíny každé seče jsou v rozmezí cca jednoho měsíce pro celou Prahu 10 a pokud je naše ulice v termínech mezi prvními (pořadí se zachovává), tak vlastně nemáme v předstihu přehled, kdy se na nás dostane. A nemůžeme tak případně provádět koordinovaně s městem meziseče svépomocí. + výše uvedená webová stránka je jediné (mě známe) veřejné info, kde se o termínech dá dozvědět – nezradlí dnes ho facebook, nedojde o něm info SMS. A tedy pokud se chci o zveřejnění harmonogramu seče dozvědět, musím vlastně denně tu stránku denně kontrolovat.

- **Oplotit psí hřiště U Vršovického nádraží (Vršovice, POD-6385-87)**

Postavit oplocení u psího hřiště U Vršovického nádraží. Je to vhodnější pro venčení psů a bezpečnost psů i lidí.

[Poloha v mapě](#)

- **Podchod k sídlišti Vlasta (Vršovice, POD-5627-57)**

Uklízet podchod k sídlišti Vlasta. Zapáchá.

[Poloha v mapě](#)

- **Prořezání tísňů po stranách kostela sv. Václava (Vršovice, POD-5431-58)**

Čechovo náměstí: Prořezat křoví nad kostelem – neprořezaná cesta k dětskému hřišti. Dále také odstranit solitérní jehličnan přímo před kostelem.

[Poloha v mapě](#)

- **Psí exkrementy (Vršovice, POD-6138-71)**

Psí exkrementy v ul. Oblouková – nejezdí čistící vůz

[Poloha v mapě](#)

- **Psí hřiště u Vršovického nádraží (Vršovice, POD-5565-62)**

Opravit psí park naproti škole u Vršovického nádraží. Atrakce jsou zničené.

[Poloha v mapě](#)

- **Psí koše (Vršovice, POD-6374-42)**

Ruská 122-136: Doplnit do oblasti koše na sběr psích exkrementů.

[Poloha v mapě](#)

- **Psi Vršovice (Vršovice, POD-5840-45)**

Zachovat park pro volný pohyb psů v Heroldových sadech.

- **Psích Exkrementů V Dolní Části Vršovic (Vršovice, POD-5733-41)**
Mnoho psích exkrementů na ulici v dolní části Vršovic
- **Rozšířit nabídku sortimentu farmářských trhů (Vršovice, POD-5341-89)**
Vylepšit nabídku na farmářských trzích, jako je na nám. Jiřího z Poděbrad.
[Poloha v mapě](#)
- **Strašnice (Průběžná – U Altánu) (Vršovice, POD-6065-85)**
Neutěšený stav zelených ploch...
- **Úbytek zeleně – Vršovice (Vršovice, POD-5377-62)**
Co bude v proluce na Ruské? (kácení kaštanů). Soukromý prostor – ubývá zde zeleň.
[Poloha v mapě](#)
- **Údržba a sekání trávy v Brázdově parku (Vršovice, POD-6375-07)**
Údržba a sekání trávy v Brázdově parku (Vršovice)
[Poloha v mapě](#)
- **Údržba zeleně na Kodaňské (Vršovice, POD-5039-77)**
Po 2 roky suchá tráva, zřejmě něčím postříkáno a tráva uschla. Jedná se o ulici Kodaňskou, podél Heroldových sadů.
[Poloha v mapě](#)
- **Údržba zeleně, Magnitogorská (Vršovice, POD-5628-93)**
Nedostatečná údržba parku
[Poloha v mapě](#)
- **Úklid psích exkrementů – chybí koše (Vršovice, POD-5070-59)**
V okolí Kubánského náměstí a Edenu je nedostatek košů a sáčků na psí exkrementy, chybí i údržba a jejich úklid.
[Poloha v mapě](#)
- **Ukončení smlouvy s firmou spravující zeleň (Vršovice, POD-6376-52)**
Litevská / Jakutská / Bajkalská: Prosíme o ukončení spolupráce s firmou spravující zeleň, která v prostoru občanské vybavenosti (MŠ Bajkalská, vedle Jakutská) nemá co dělat. Upozorňujeme, že dopravní prostředky (čtyřkolky, auta, apod.) vjíždějí na ulici Litevská a kříží široký chodník na Litevské, kde často jezdí děti.
- **Úprava zeleně – spojka Jakutská – Bajkalská – Karpatská (Vršovice, POD-6377-67)**
Jakutská: stromy a keře jsou přerostlé, večer nepůsobí bezpečně.
[Poloha v mapě](#)
- **Uschlý strom na ul Ruská – kvalitnější péče (Vršovice, POD-5956-06)**
Uschlý strom na ul Ruská (8-10).
[Poloha v mapě](#)
- **V Celé Ulici Orelská (Vršovice, POD-5734-42)**
Zápach v celé ulici Orelská (Vršovice)
[Poloha v mapě](#)
- **Velké množství holubů (Vršovice, POD-5067-07)**
V okolí Přípotoční a Sportovní ulice se nachází velké množství holubů.
[Poloha v mapě](#)

- **Vršovice odpadkové koše (Vršovice, POD-5836-57)**
Málo odpadkových košů ve Vršovicích.
- **Vyčistit svahy v Bezručových sadech (Vršovice, POD-5407-12)**
Vyčistit svahy v Bezručových sadech.
[Poloha v mapě](#)
- **Vyset trávník (Vršovice, POD-6187-36)**
Vyset trávník (Vršovická 18). Proběhla rekonstrukce kanalizace, pokácen strom a místo něj trávník, který se ale neujal. Prosím o obnovu.
- **Zavést pokuty za znečišťování veřejného prostranství majitelům psu (Vršovice, POD-2447-33)**
Ve Vršovicích je velký problém s neuklizenými vykaly po psech sto jak na chodnících, tak na trávě. Proto by bylo dobře nějakým způsobem omezit množství psu na Praze 10, případně zavést pořádkové pokuty a zvýšit počet kontrol na problematických místech, např. Ulice Madridská.
- **Zeleň (Vršovice, POD-5760-55)**
Neosazovat pichlavé keře Kubánské náměstí, Vinohradská nemocnice
- **Zeleň u Botiče, Vršovice (Vršovice, POD-5585-59)**
Zelená plocha místo jeslí v územním plánu
[Poloha v mapě](#)
- **Zeleň v Mexické (Vršovice, POD-5599-99)**
Vykácené stromy bez náhrady
- **Zeleň ve vnitroblocích, Lvovská (Vršovice, POD-5617-97)**
Lepší péče o zeleň a zeleň ve vnitroblocích
[Poloha v mapě](#)
- **Zpevnění stezek vyšlapaných lidmi (Vršovice, POD-5969-80)**
U Mikuláše nejsou upraveny chodníky – lze zpevnit – přiznat stezky vyšlapané lidmi.
- **Automat na vodu (Záběhlice, POD-6044-33)**
Automat na vodu (Topolová x Jabloňová) zmizel. Zavádět je více prosím!
[Poloha v mapě](#)
- **Hamr (Záběhlice, POD-5855-08)**
Zakázat koupání psů v Hamerském rybníku.
- **Hnízdění holubů v Ostružinové (Záběhlice, POD-6222-96)**
Hnízdění holubů v Ostružinové (Zahraní město – Záběhlice) – V případě prázdných bytů na balkonech dochází k hnízdění a znečišťování od holubů. Žádost o zajištění sítí od vlastníka objektu (Ostružinová 7).
- **Holubi a psi v ul. Jabloňová (Záběhlice, POD-6282-88)**
Ul. Jabloňová – Dům Slunečnice a náměstíčko: – krmení holubů, pobíhají krysy – volné pobíhání a neuklizení výkalů Označit území cedulí“ “ zákaz krmení holubů a volného pobíhání psů”
[Poloha v mapě](#)
- **Holubí trus na veřejném prostranství u Slunečnice (Jabloňová – Ostružinová) (Záběhlice, POD-6143-75)**
Holubí trus na veřejném prostranství u Slunečnice (Jabloňová – Ostružinová)
- **Holubí trus v ulici Ostružinová (Záběhlice, POD-6144-23)**

Holubí trus v ulici Ostružinová (Zahradní město)

- **Myši u OC Květ (Záběhllice, POD-6198-53)**

Myši v zelených plochách u OC Květ.

- **Nepořádek (Záběhllice, POD-5863-10)**

Špatný stav zahrad a chodníků, bezdomovci a nepořádek – okolí ulice Želivecká.

- **Nepořádek (Záběhllice, POD-5864-29)**

Ostružinová ulice. Nepořádek u popelnice zezadu od paneláku – neopravené místo a také na křižovatce u OC Květ.

- **Nepořádek (Záběhllice, POD-5880-26)**

Nepořádek u Penny V Korytech.

- **Nepořádek na konečné 195 (Záběhllice, POD-5879-78)**

Na konečné autobusu 195 u budky s veřejnou toaletou je nepořádek a bezdomovci.

- **Nepořádek u popelnic a kontejnerů na obnošené (Záběhllice, POD-6205-71)**

Jabloňová – Když jsou popelnice plné, přijdou bezdomovci a feťáci, popelnici vysypou na zem, vyberou si co potřebují a zbytek nechají na zemi a jdou do kontejneru s použitým textilem a opět to vysypou na zem a jdou pryč.

- **Nepořádek v ul. Práčská (Záběhllice, POD-6192-17)**

Nepořádek v ul. Práčská – stanice Záběhlická škola v obou směrech, velké množství odhozených nedopalků.

[Poloha v mapě](#)

- **Nepořádek v ul. Záběhlická u mostu Jižní spojky (Záběhllice, POD-6190-29)**

Nepořádek od popelnice, častěji vyvážet a uklízet.

[Poloha v mapě](#)

- **Neposekaná zeleň v parku (Záběhllice, POD-5638-68)**

Neposekaná zeleň v parku v ulici U Zahradního města. Extrémní výška porostu

- **Odpadkové koše (Záběhllice, POD-6043-78)**

Plošně do ulic dodat více košů, prosím!

- **Plot vybudovaný fotbalisty na cyklostezce mezi Záběhlickým zámkem a Hamerským rybníkem (Záběhllice, POD-6213-04)**

Plot vybudovaný fotbalisty na cyklostezce mezi Záběhlickým zámkem a Hamerským rybníkem (Záběhllice). Ideálně osobní schůzka.

- **Potkani Záběhllice (Záběhllice, POD-5897-78)**

Kolonie potkanů, běhají zde v areálu bývalé Pragovky.

- **Prořezat keře v ul. Jabloňová (Záběhllice, POD-6208-67)**

Prořezat keře v ul. Jabloňová (Záběhllice – Zahradní město) a uschlý strom. V ul. Jasmínové, Topolové a Sasankové – krásná zeleň a pruh.

- **Psí výkaly – všude (Záběhllice, POD-5937-49)**

Pokud děti šlapou mimo chodník, všude jsou jenom výkaly od psů. Na chodníku taky, ale to vidí.

- **S Přemnoženými Holuby – Zahradní Město/Záběhllice (Záběhllice, POD-5821-44)**

V městské části je mnoho holubů, kteří znečišťují veřejné prostranství i balkony a parapety domů, což je pro obyvatele obtěžující i omezující (např. nemožnost dát si na balkon prádlo kvůli obavám ze znečištění a nutnost často balkon umývat, pokud tam chce člověk chodit). Koncentrují se například

u Albertu v Topolové a na zastávce autobusu. Existuje i riziko přenosu chorob. Městská část by měla zvážit nějaké kroky, jak snížit jejich počet, případně zamezit rozmnožování.

- **Sečení trávy: Zahradní Město (Záběhllice, POD-6103-04)**

Při sečení trávy na veřejných prostranstvích ponechat travu cca 2x-3x vyšší, než na jakou výšku se obvykle seče, aby ani po posečení v horkých dnech nebyla vysílená a přinášela ochlazení do městského prostředí (ochlazení nikoliv jen pocitové, ale skutečné). Popřípadě ponechávat neposečená políčka v rámci jednoho trávníku, která poslouží jako útočiště živočichům. Ušetří se za práce a pomůže se životnímu prostředí.

[Poloha v mapě](#)

- **Sekání trávy (Záběhllice, POD-5862-95)**

Želivecká 17 – pozemek není SVJ, nikdo travu neseká. Seká se jen okolo Želivecké 19.

- **Stínící keře v ul. Mládežnické (Záběhllice, POD-6195-70)**

Stínící keře v ul. Mládežnické (Záběhllice) – není vidět po schodech, stíní keře, lampy nedosvíí na schody (schody do sídliště směr Ellnerova ulice).

- **Špinavá Kašna na náměstí před Slunečnicí (Záběhllice, POD-6145-92)**

Špinavá Kašna na náměstí před Slunečnicí (Zahradní město)

- **Špinavá kašna před Slunečnicí (Záběhllice, POD-6142-42)**

Špinavá kašna před Slunečnicí (Zahradní město) – prostranství u Slunečnice – Jabloňová - Ostružinová.

- **Topolová x Podléšková – nebezpečné topoly (Záběhllice, POD-6052-37)**

Přerostlé topoly, nebezpečné suché větve, nutné ořezání...

[Poloha v mapě](#)

- **Úklid psích exkrementů a odchyt toulavých koček (Záběhllice, POD-6173-00)**

Úklid psích exkrementů a odchyt divokých toulavých koček (Záběhllice – Zahradní město)

- **Úklid v ul. Bramboříkově (Záběhllice, POD-6178-03)**

Zlepšit úklid okolo popelnice, sekání trávy a odstranit zlomenou větev.

[Poloha v mapě](#)

- **Úklid Zahradní město (Záběhllice, POD-5903-52)**

Sněženková. Koordinace úklidu chodníků a silnice, oprava děr v ulici.

- **Ušchlé stromy (Záběhllice, POD-5549-99)**

Na tomto pozemku se nachází mnoho vzrostlých stromů (Zahradní město, číslo pozemku 2078/318 k.ú. Záběhllice). Mám ale pocit že nebyly již několik let prořezány a nikdo o ně nepečuje. Důsledkem loňského sucha to vypadá (viz foto) že několik z nich asi usychá. Nechávám na zvážení odborníků jestli se vyplatí několik bříz jenom prořezat a nebo pokácet a dát tak možnost dalším stromům které také nemají dostatek vláhy aby přežily další suché léto. Jde o to, aby jsme zachovali v této lokalitě co nejvíc stromů a zeleně. Trávník v této části je už totálně zdevastovaný.

- **Záběhllice – zahrádka u Záběhlického zámku (Záběhllice, POD-6053-84)**

Chci zachovat zahrádka u Záběhlického zámku.

- **Záběhllice/Zahradní město – stromy Na Vinobraní (Záběhllice, POD-5516-14)**

Dobrý den, chtěla bych dát podnět k výsadbě vhodných kompaktních stromů do travnatého pásu ulice Na Vinobraní (od křižovatky s ulicí V Korytech). Od června do září je tato ulice extrémě vystavena celodennímu přímému slunci, bez jakéhokoli stínu pro chodce. Domnívám se, že zastínění alespoň několika desítek metrů této ulice by chodci uvítali. Nejsem expert, ale napadají mě např.

okrasné jabloně (jsme pár metrů od ulice Jabloňová), šeříky, habrovec, javory... Děkuji velice předem za zvážení mého podnětu.

- **Zahradní město – psí exkrementy (Jasmínová) (Záběhlice, POD-6058-69)**

Psí exkrementy hned u domů v Jasmínové ulici, prosím více košů se sáčky.

- **Zahradní město – Rezidence Topolová (travníky) (Záběhlice, POD-6057-65)**

Za rezidencí Topolová bývá často rozježděná tráva, bariéry proti parkování?

- **Zamezení parkování na travnaté ploše-Zahradní město-pozemek mezi ulicemi Hvozdíková a Leknínová (Záběhlice, POD-6120-51)**

Dobrý den, nevím jestli jsem ve správné oblasti nebo toto spadá pod veřejné prostranství. Jedná se o pozemek mezi ulicemi Hvozdíková a Leknínová. Firma Embra má uprostřed tohoto pozemku budovu a několik parkovacích míst. Často ale její zákazníci nebo samotní zaměstnanci parkují na přilehlé travnaté ploše. Stejně tak vozidla která provádí servis pro Dům seniorů, který zde má zadní východ. Chtěla jsem se tedy zeptat zda by bylo možné umístit sem několik velkých kamenů tak jako se to dělá a tím zabránit další devastaci trávníku. Zároveň jsem chtěla poprosit jestli někdo může odvézt barieru která zde byla před pár měsíci použita při sázení stromů za narozené děti na P10. Děkuji.

[Poloha v mapě](#)

- **Zápach (Záběhlice, POD-5867-29)**

Továrna Mitas smrdí. Často cítit na zastávce.

- **Zeleň (Záběhlice, POD-5885-55)**

Vykáceny zdravé borovice na obou stranách polikliniky a u fontány je nepořádek.

- **Zeleň Zahradní město (Záběhlice, POD-5888-26)**

Nechceme trávník mezi chodníkem a parkovacím ostrůvkem – Jabloňová 2929.

Transparentnost úřadu

- **Strašnice vycházky Prahy 10 (Strašnice, POD-5542-92)**

Špatná propagace vycházek Prahy 10

Udržitelná výroba a spotřeba

Odpadové hospodářství

Rozsah třídění odpadu

- **Další možnosti třídění odpadu (celá Praha 10, POD-6006-02)**

Městská část by měla zřídit odpadní kontejnery na použité oleje (kuchyňské i automobilové) a na kompostovatelné materiály. Kontejnery na sklo by měly umožnit třídění bílého a barevného skla.

- **Hnízda pro kontejnery na směsný odpad (celá Praha 10, POD-6025-79)**

Navrhuji zvážit možnost vytvoření míst ("hnízd") na kontejnery/nádoby na směsný odpad. V rámci starší zástavby není v řadě případů nádoby na směsný odpad umístit do nemovitosti, není možné objednat ani kontejner (namísto několika nádob), přestože řada domů (ať již DB, SVJ) je má z minulosti nadále k dispozici. Přestože jsou v zahraničí systémy nakládání s odpady odlišné od toho pražského, je však velmi často vytvořeno společné místo pro odkládání směsného odpadu. Na sídlištích či větších obytných blocích to funguje i v Praze. Nešlo by to ověřit alespoň v rámci pilotního projektu?

- **Odvoz tříděného odpadu (celá Praha 10, POD-6022-03)**

Navrhuji zvýšit frekvenci odvozu nebo zvýšit počet nově rozmístěných kontejnerů na kovový odpad. Také navrhuji zvýšit frekvenci odvozu nebo zvýšení kapacity kontejneru na skleněný odpad umístěný na rohu ulic Minská/Orelská.

- **Omezování odpadu na akcích MČ P10 (celá Praha 10, POD-6128-20)**

Při akcích MČ Prahy 10 používat bezobalová řešení (např. vratné kelímky, nádoby), podpora vegetariánských jídel.

- **Podpora sběru bioodpadu (celá Praha 10, POD-3737-65)**

Bioodpad tvoří cca 18 procent domovního odpadu a konci zbytečně ve spalovnách či skládkách. Umožnit jej třídít povede ke snížení nakladu na likvidaci a k získání kvalitní zeminy. Jeho sběr by měl být určitě součástí strategie Prahy 10. Není možné rozmístit kontejnery na bioodpad k tříděnému odpadu a pravidelně je vyvážet? Popřípadě umístit rovnou kompostéry, případně podpořit dotaci domácí kompostéry?

- **Svoz bioodpadu (celá Praha 10, POD-6450-53)**

Zajistit: – celoroční svoz bioodpadu – domluvit, aby si svozová firma sama odemykala přístřešek pro popelnice

- **Velkoobjemové kontejnery na směsný odpad (celá Praha 10, POD-5068-17)**

Podávat informace do měsíčků Prahy 10 o přístavení velkoobjemových kontejnerů.

- **Více popelnic na třídění odpadu (celá Praha 10, POD-5397-14)**

Lidé nemají zájem třídít, pokud jsou popelnice moc daleko. Prosím o mapování a přidání kontejnerových stání.

- **Doplnit kontejnery na kovy ul. Na Třebešíně x Nad Kapličkou (Malešice, POD-6504-16)**

V místě jsou ostatní separační nádoby, chybí nádoby na kov.

[Poloha v mapě](#)

- **Instalovat v Malešickém parku odpadkové koše na tříděný odpad. (Malešice, POD-6245-06)**

V Malešickém parku chybí koše na tříděný odpad a veřejné popelníky. Při nedodržení pokutování blokovou pokutou.

[Poloha v mapě](#)

- **Malešice – kontejnery Bydžovského (Malešice, POD-6086-35)**

Kontejnery v ulici Bydžovská by měly být v kleci. Své by měla mít Bydžovská a své Počernická.

- **Navýšit počet kontejnerů na směsný odpad, ulice Plaňanská (Malešice, POD-6524-59)**

V ulici Plaňanská, na začátku ulice (od Počernické), je 5 kontejnerů na směsný odpad, které jsou velmi často přeplněné. a my platící občané z panelových domů musíme pytle (pytle) dávat na zem kolem kontejnerů. Často v neděli kvečer a večer zde parkují auta a z kufrů aut vyhazují velké (metrové) pytle odpadu. Asi z chalup a chat, protože je to např. listí, zemina apod.

[Poloha v mapě](#)

- **Nedostatečná kapacita kontejnerů na tříděný odpad (Malešice, POD-6288-91)**

Nedostatečná kapacita kontejnerů na tříděný odpad (Malešice) v ulici Nad Úžlabinou – častější vývoz kontejnerů, nepořádek kolem kontejnerů.

- **Nemožnost zamknout klecová stání, ulice Plaňanská (Malešice, POD-6526-31)**

U bytového domu Malešice, u rampy v Plaňanské ulici, je zabudovaných 6 velkých klecí bez dveří. Do každé klece je možné postavit 2 ks velkých černých kontejnerů na směsný odpad. Ptám se: proč těchto 6 klecí nemá zavírání? proč tam nejsou kontejnery pro jednotlivé obchody a obyvatele domu? Proč se nedaly dveře (na klíč event. na kód)? Investice na tyto velké pěkné klece bez dveří byly asi dost vysoké, ale je to úmysl? Nebo je to nedokončené? Nebo nedomyšlené? děkuji za vyřešení, event. za vysvětlení

[Poloha v mapě](#)

- **Počernická, Na Úžlabinou, třídění (Malešice, POD-6092-47)**

Chybí možnost více třídit odpad (kompostovat, třídit hliník apod.).

- **Podpora kompostování (Malešice, POD-6272-19)**

Mám za to, že je potřeba oslovit vedoucího zahrádkářské kolonie Rektorská (předsedu?), aby si zřídili kompostér a nenosili velké černé pytle kompostu a zeminy do odpadkových kontejnerů v Rektorské u Pensionu E (582/13), které ani nejsou veřejné.

[Poloha v mapě](#)

- **Popelnice Malešice (Malešice, POD-5670-09)**

Pravidelně jsou nedostatečně často vyváženy popelnice na směsný i tříděný odpad v Malešicích v okolí Počernické ulice, často třeba v ulici Nad Úžlabinou.

[Poloha v mapě](#)

- **Popelnice na bioodpad (Malešice, POD-6285-16)**

Prosím o popelnice na bioodpad v naší ulici, případně o zavedení kompostérů, kompost z nich by se mohl využít na hnojení zeleně v našem okolí.

[Poloha v mapě](#)

- **Přeplněné biopopelnice (Malešice, V Úžlabině) (Malešice, POD-6081-41)**

Bio popelnice jsou přeplněné odpadem nejspíše od místních podnikatelů.

- **Stav veřejného prostoru – plné separační nádoby (Malešice, POD-6465-35)**

Věčně přetékající kontejnery na tříděný odpad v ulici Nad úžlabinou

[Poloha v mapě](#)

- **Zneužívání kontejnerů pro odhození cizího odpadu (Malešice, POD-6525-54)**

Obyvatelé Bytového domu Malešice také místo do 2 kontejnerů, které mají u rampy, vyhazují i objemný odpad pro našich kontejnerů v ulici Plaňanská.

[Poloha v mapě](#)

- **Bohdalec, U plynárny 83 (barevné kontejnery) (Michle, POD-6060-16)**

Chybí kontejnery na tříděný odpad.

[Poloha v mapě](#)

- **Kontejnery na tříděný odpad (Pod Strání) (Strašnice, POD-5534-56)**

Chybí kontejnery na tříděný odpad, včetně popelnic na kov apod.

- **Odvoz bioodpadu, Skalka stará vilová zástavba (Strašnice, POD-6497-54)**

Bylo by prosím možné v sezoně a hlavně brzy na jaře přistavit kontejnery na bioodpad častěji? Chybí mi více kontejnerů na sběr kovů (plechovek) Proč nejsou separované kontejnery na čiré a barevné sklo. O Vánocích přistavit popelnice na použitý kuchyňský olej.

[Poloha v mapě](#)

- **Popelnice Na Bioodpad (Strašnice, POD-5693-20)**

Zavést popelnice na bioodpad po Praze 10, nejlépe všude

- **Přidat separační nádoby (Strašnice) (Strašnice, POD-5311-43)**

V území jsou nové domy, současný počet nádob nestačí (Ulice U Hranic).

[Poloha v mapě](#)

- **Strašnice – chybějící kontejnery na tříděný odpad (Strašnice, POD-6068-09)**

Chybí nám v lokalitě ulic Újezdská x Petrovická.

[Poloha v mapě](#)

- **Strašnice Skalka kontejnery (Strašnice, POD-5376-64)**

Kontejnery u Jysku na Skalce – úklid, vývoz, dostupnost

- **Strašnice Skalka více košů (Strašnice, POD-5531-03)**

Přidat koše kolem Alberta. Košem směrem k Olešské a celkově na sídlišti přetékají (kvůli zamčeným kontejnerům).

- **Úklid okolo tříděného odpadu roh Jevanská x Vyžlovská (Strašnice, POD-6476-26)**

Úklid okolo tříděného odpadu roh Jevanská x Vyžlovská

[Poloha v mapě](#)

- **Uzamykatelné kóje kolem popelnic v ulici Rembrandtova (Strašnice, POD-5787-43)**

Vzhledem k velkému počtu bezdomovců v okolí by bylo vhodné vybudování uzamykatelných kójí kolem popelnic v ulici Rembrandtova. Tím by se zamezilo, aby tam bezdomovci prohrabávali v noci popelnice a nedělali v okolí nepořádek.

[Poloha v mapě](#)

- **Veřejné kompostárny (Strašnice, POD-6346-59)**

Veřejné kompostárny – Solidarita. Byly by hezké nějaké větší biokompostéry pro všechny.

[Poloha v mapě](#)

- **Více kontejnerů na tříděný odpad ulice U hráze, a vybudovat nové stání v ulici U hranic (Strašnice, POD-6420-48)**

Nedostatečné množství kontejnerů zvláště na kovový odpad (plechovky) Častější svoz odpadu Kontejnery umístit do klecového stání, aby se zamezilo nepořádku a černé skládce

[Poloha v mapě](#)

- **Přeplněné popelnice na tříděný odpad (Vinohrady, POD-3924-51)**

Dobrý den, permanentně jsou přeplněny popelnice na tříděný odpad v ulici Vilová x Pod Rapidem, Ruská x V předpolí i jinde na Praze 10. Prosím o častější svoz, protože není možné si před vynášením odpadků zjišťovat, zda je popelnice volná.

[Poloha v mapě](#)

- **Více kontejnerů na kovové odpady a na rostlinné tuky. (Vinohrady, POD-3926-24)**

Prosím přidat na stanoviště tříděného odpadu kontejnery na kovové odpady a nádoby na rostlinné tuky. Nebo alespoň na stanoviště tříděného odpadu Vilová x Pod Rapidem

[Poloha v mapě](#)

- **Častější Svoz A Další Kontejnery Na Separovaný Odpad Na Moskevské, A Nejen Tam (Vršovice, POD-5817-77)**

Podle mého je potřeba častěji vyvážet tříděný odpad. Často se stává, že popelnice, zejména plastové, nejsou schopny pojmout obrovské množství plastového odpadu. Pokud se odpad do popelnic nevejde, je nutné ho přiložit k popelnici. Setkal jsem se s tím, že popeláři to, co není v popelnici nevyvázejí, respektive nechají to tam. Dále nechápu smysl třídění skla na bílé a barevné, když potom přijede jedno auto a nechá to sesypat dohromady. Je to asi plošný problém, ale na tomto by bylo potřeba zapracovat.

[Poloha v mapě](#)

- **Málo popelnic na tříděný odpad v okolí Krymské (Vršovice, POD-5940-06)**

Málo popelnic na tříděný odpad, je okolo nich stále nepořádek.

- **Nádoby na kov – Vršovice (Vršovice, POD-5796-97)**

Velmi bych uvítala lepší možnosti třídění kovového odpadu. Jeden kontejner v docházkové vzdálenosti (ul. 28. pluku) mám, ale je často přeplněný. Vůle třídit zde mezi lidmi tedy evidentně je. Byla bych také ráda, aby nádoba neměla jen malý otvor s víkem na pružině, konzervy se tam dávají špatně, když jich mám 30, je to práce na půl dne a kvůli tomu víku hrozí i pořezání, protože se s ním člověk musí tou konzervou “ přetahovat”.

- **Odpad Vršovice (Vršovice, POD-5837-39)**

Častěji svážet odpad v ulici Ruská.

- **Podzemní Kontejnery Na Tříděný Odpad (Vršovice, POD-5736-34)**

Vybudovat podzemní kontejnery na tříděný odpad na náměstíčku u Francouzské 76-78.

- **Přeplněné kontejnery na Ruské (Vršovice, POD-5990-78)**

Vícekrát vyvážet kontejnery na Ruské a Krymské

- **Přeplněné kontejnery na tříděný odpad a jejich špatné umístění (Vršovice, POD-5430-43)**

Kontejnery na tříděný odpad jsou v ulici Rybalkova v zatáčce. Zároveň jsou věčně přeplněné – prosím o častější vyvážení.

- **Separace – kov (Vršovice, POD-6373-84)**

Separace na kov v Bělocerkevské u Tesca – jsou pravidelně plné, přidat četnost vývozu.

- **Separční Odpad – Popelnice (Vršovice, POD-5731-08)**

Přeplněný separační odpad – popelnice (Vršovice)

- **Tříděný odpad na Míčánkách – chybí kontejnery (Vršovice, POD-6130-45)**

Tříděný odpad na Míčánkách – chybí kontejnery.

[Poloha v mapě](#)

- **Uzamykatelné boxy na kontejnery v ul. Ruská (Vršovice, POD-5958-96)**

Uzamykatelné boxy na kontejnery v ul. Ruská (Vršovice) – popelnice na směsný odpad stojí ve veřejném prostoru, vymyslet systém jednotného designu, který by umožňoval např. uzamykání kontejnerů.

[Poloha v mapě](#)

- **Více odpadkových košů v okolí Krymské (Vršovice, POD-5401-66)**

Prosím o zajištění většího množství odpadkových košů v okolí Krymské.

- **Vyvážení popelnic, Vršovice (Vršovice, POD-5593-57)**

Poslední tři roky výrazně horší frekvence vyvážení tříděného odpadu u Sokola ve Sportovní ulici – vzniká nepořádek.

[Poloha v mapě](#)

- **Kontejner na textil (Záběhlice, POD-5874-81)**

Bramboříková – další kontejnery na textil potřeba, stávající jsou stále přeplněné.

- **Kontejnery Zahradní město (Záběhlice, POD-5898-01)**

Chybí kontejnery na kartony a kov. Za Mitaskou.

- **Více kontejnerů na plasty a papír v ulici Jabloňová x Blatouchová (Záběhlice, POD-6197-40)**

Více kontejnerů na plasty a papír v ulici Jabloňová x Blatouchová (Záběhlice). Častěji je vyvážet.

[Poloha v mapě](#)

Prostorové a funkční uspořádání území

Účelnost funkční diferenciací území

- **Bytovou výstavbu pro rodiny s dětmi (celá Praha 10, POD-5806-00)**

V současné době existuje výstavba developerů pro populaci s vyššími příjmy. Nutnost výstavby obecních bytů pro mladé rodiny – stávajících Pražanů, nikoli cizinců apod.

- **Divoké území / anglický park a více stromů (celá Praha 10, POD-6342-16)**

Nejsem si jist kde přesně, ale líbilo se mi nějaké nízkozásahové území“ “ anglický park” podobně jako například park Vinoř – Satalice. Prosím více stromů jak to jen půjde. Osobně se snažím získat nějaké do lokality, kde bydlím s tím, že jsem ochoten se o ně starat.

[Poloha v mapě](#)

- **Doprava x výstavba a včlenění do územního plánu (celá Praha 10, POD-6410-82)**

Včlenit dopravu v klidu a v pohybu (špičky) do aktualizace textové části územního plánu a po schválení zastupitelstvem MČ P10 předat stavebnímu úřadu. Žádná bytová výstavba, dokud nebude doprava vyřešena.

- **Dostupnost bydlení (celá Praha 10, POD-6367-13)**

Podporovat PPP projekty – spolupráce C a soukromý sektor v oblasti výstavby bytů.

- **Nedostupnost radnice (celá Praha 10, POD-5548-86)**

Radnice není dostupná z ulice, špatné spojení, špatný veřejný prostor

[Poloha v mapě](#)

- **Omezit novou výstavbu a zahušťování stávající oblasti na úkor zeleně. (obecně Praha 10) (celá Praha 10, POD-5305-45)**

Omezit novou výstavbu a zahušťování stávající oblasti na úkor zeleně.

- **Veřejné WC (celá Praha 10, POD-6534-97)**

Zřízení veřejného WC, bezdomovci i místní močí, kde se dá.

- **Dostavba přístavby Milíčovy kaple (Malešice, POD-6595-98)**

Chtěli bychom dostavit přístavbu ke kapli, zatím marně usilujeme o stavební povolení- nedostatek místa. Ochranný sbor při ČCE v Praze

[Poloha v mapě](#)

- **Nesouhlas s výstavbou Na Třebešíně (Domov pro aktivní důchodce) (Malešice, POD-6579-78)**

Na mém katastrálním výpisu KN je uvedeno, že toto území je chráněné. Ptám se, jak je možné v tomto území postavit“ “ moloch” (pseudodomov pro seniory), když kolem dokola jsou rodinné domky (max. 3 podlaží = přízemí + patro). Ulice jsou úzké, pokud je jedna strana obsazena parkujícími auty, není možné se vyhnout vzájemně, také vyjet ze zahrady není bez nebezpečí. Mokrát se mi stalo, že přes parkující auta mé auto nebylo vidět a málem jsme se střetli.

[Poloha v mapě](#)

- **Otevřít toalety v Malešickém parku (Malešice, POD-6454-34)**

Otevřít toalety v Malešickém parku.

[Poloha v mapě](#)

- **Překladiště Malešice (Malešice, POD-6520-75)**

Šílený plán. Od původního záměru se zásadně změnil charakter území a rozšířily se znalosti o negativním působení exhalací a hluku z dopravy.

[Poloha v mapě](#)

- **Přístřešky v Malešickém parku (Malešice, POD-5042-47)**

V Malešickém parku chybí přístřešky, kde by se lidé mohli schovat před deštěm. Chybí zde také bezbariérové řešení pro nájezd vozíčkáře pod velký přístřešek na kopci.

[Poloha v mapě](#)

- **Zabránit výstavbě překladiště Malešice (Malešice, POD-6529-23)**

Citi logistika není argument pro výstavbu.

[Poloha v mapě](#)

- **Zabránit výstavbě překladiště, ulice Pod Táborem (Malešice, POD-6523-76)**

Zabránit vzniku překladiště v takové těsné blízkosti obytné čtvrti (hluk, doprava, atp.)

[Poloha v mapě](#)

- **Zastavit zahušťování městské zástavby, ulice Počernická – Plaňanská (Malešice, POD-6379-40)**

Děkuji vám za progresivitu aneb zastavování/zahušťování městské zástavby. projekt bytového komplexu u zastávky Plaňanská je vzácně architektonicky povedený. Esteticky lahodí oku, i když jde o tak velký komplex a masu hmoty. Dále bych však stávající zástavbu v Malešickém sídlišti nezahušťoval. Sídliště bylo jistě stavěno s určitou myšlenkou a kapacitou. určitě by stálo za to některé starší " " originální" nákupní centrum zachovat pro další a zcela jinou sociálně kulturní skupinu obyvatel než v novém ruském městě Plaňanská. " " Pro starousedlíky". I když třeba v novém kabátě. Děkuji vám za šanci nějaký životní čas žít v tak sympatickém a zeleném Zahradním městě.

[Poloha v mapě](#)

- **Zbudovat altánek v Malešickém parku (přístřešek) (Malešice, POD-5050-69)**

Zbudovat např. 2 altánky v Malešickém parku nebo zastřešit pár míst v Malešickém parku.

[Poloha v mapě](#)

- **Bariérové stavby u Jižní spojky, severně pod ul. Oty Pavla (Michle, POD-6387-02)**

Urbanistická studie Bohdalec x Slatiny počítá " " nelogicky" s bariérovými stavbami od Jižní spojky – zastíňujícími území Slatin od hluku, ale i od slunce, ale s bariérovými stavbami jižně od jižní spojky – chránícími " " sídlišťátko" Jesenické od hluku (a zastíňujícími od slunce pouze jižní spojkou) nepočítá.

[Poloha v mapě](#)

- **Dopravní obslužnost při výstavbě nových bytů (Michle, POD-5434-97)**

Vyřešit dopravní obslužnost při výstavbě nových domů, např. v ul. Elektrárenská. Nestavět vícepatrové budovy, obytné domy.

- **Pozemek v lokalitě Bohdalec – Slatiny -stavební uzávěra (Michle, POD-3938-57)**

Do sekretariátu KS volala paní Koucká, která je majitelkou pozemku 3047/1, 3096/4, 3096/2 – žádá, aby na těchto pozemcích byla zrušena stavební uzávěra. Opakovaně se s touto věcí obrací na MHMP – bez odpovědi. Za pozemky pouze platí daně a uklízí z pozemků odpad a to ve velkém finančním nákladu. Za 2018 zaplatila 87 tis. za odvoz odpadu. Na jejich pozemcích dle jejího vyjádření se vyskytují bezdomovci a nepřizpůsobiví občané, kteří místo zanášejí odpadem – tašky s listím, injekční stříkačky, tašky s fekáliemi, tašky plné plechovek od kočičích konzerv, apod. Pokud pozemek oplotí, plot bezdomovci rozbijí a na pozemek se dostanou a zanášení opět odpadem. V nočních hodinách bylo vyvezeno na pozemek nákladními automobily spoustu stavební suti a odpadu. Z těchto uvedených důvodů žádá o zrušení stavební uzávěry, aby na pozemcích mohlo dojít k vybudování „civilizace.“ Rozhodně paní Koucká nechce, aby byla v této lokalitě vybudovaná udržovaná zeleň. Foto dokumentace odpadu a stavu pozemků je předána na Odboru životního prostředí – dle sdělení paní Koucké.

- **Billboardy okolo Přetlucké (Strašnice, POD-5533-81)**
Přetlucká a okolí – Velké billboardy. Nejsou umístěny na černo?
- **Chceme poštu na Skalce (Strašnice, POD-6492-25)**
Tesco – Přetlucká, okolí metra Skalka Hlavní pošta a ostatní sběrné pošty jsou pro zdejší přestárlé obyvatele daleko.
[Poloha v mapě](#)
- **Chybí pošta v okolí Skalky (Strašnice, POD-6438-72)**
nejbližší pošta je až v ul. Černokostelcká
poštu např. zřídit v Tesco
[Poloha v mapě](#)
- **Chybí pošta, Skalka (Strašnice, POD-6472-70)**
V okolí metra Skalka chybí pošta
[Poloha v mapě](#)
- **Chybí pošta, spořitelna v okolí Skalky (Strašnice, POD-6501-05)**
Chybí pošta, spořitelna v okolí Skalky.
[Poloha v mapě](#)
- **Chybí toalety (mobilní), náměstí u Alberta na Skalce (Strašnice, POD-6500-57)**
Chybí toalety (mobilní).
[Poloha v mapě](#)
- **Když kopat, tak najednou, ne stále, ul. Na Padesátém (Strašnice, POD-6502-64)**
Plánovat.
[Poloha v mapě](#)
- **Lesík Za Dráhou (Strašnice, POD-5784-11)**
Obyvatelé ze sídliště Skalka nemají ve svém okolí moc možností, kam jít na procházku, vyjet s kočárkem, jít si zaběhat a zabruslit, atp. Lesík Za Dráhou nedaleko Tesco je aktuálně nevyužitý prostor v Praze 10. Bylo by fajn tento prostor revitalizovat a pokusit se vytvořit něco podobného jako je Malešický park.
[Poloha v mapě](#)
- **Nezahušťovat a nevkładat do lokality Třebešín (horizont navazující na park Jiřího Karena, ulice Na Třebešíně) blokovou zástavbu sídlištního typu (Strašnice, POD-6415-24)**
Doporučujeme zachovat současný charakter výstavby na pozemcích v kú Strašnice na parcel. č. 1463/4, 1463/5, 1463/6, 1463/29, 1463/3. Na pozemcích výše uvedených je předškolní zařízení pro děti, kterých není dnes stále dostatek. V okolí Třebešína vzniká dost projektů a nových bytů. Lokalita Třebešín by měla zůstat zahradním městem a nestavět na plochách pro veřejnou vybavenost nové byty, které se tváří, že budou sloužit jako domov seniorů.
[Poloha v mapě](#)
- **Nezastavovat volná prostranství a zeleň (Strašnice, POD-6490-56)**
např. v okolí metra Skalka (v dolní části se už staví)
[Poloha v mapě](#)
- **Nový park na Skalce, rekonstrukce ul. Topolová (Strašnice, POD-6499-94)**
Proč na Skalce nemůže být realizován žádný větší projekt, viz Zahradní město – park s vodním prvkem, park u Květu. Rekonstrukce Topolová. Uvítala bych i zřízení grilovacích míst v parku.

[Poloha v mapě](#)

- **Park v okolí sídliště Skalka (Strašnice, POD-5786-96)**

Obyvatelé ze sídliště Skalka nemají ve svém okolí moc možností, kam jít na procházku, vyjet s kočárkem, jít si zaběhat a zabruslit, atp. Bylo by fajn najít nějaké vhodné místa v okolí a pokusit se zde vytvořit něco podobného jako je Malešický park. Děkuji

- **Stromy A Doprava V Bylanské A Molitorovské Ulici (Strašnice, POD-5636-49)**

Uřezat uschlé větve stromů a zpomalit dopravu.

- **Toalety ve veřejném prostoru u pošty (Strašnice, POD-5988-64)**

Chybí toalety ve veřejném prostoru u pošty na Černokostelcké ulici.

[Poloha v mapě](#)

- **Vybudovat cestu pro pěší k Tesco (Strašnice, POD-6445-35)**

Vybudovat cestu pro pěší k Tesco: – od metra Skalka přes parčík ul. Michelangelova, je tam vyšlapaná cesta, je potřeba ji zpevnit

[Poloha v mapě](#)

- **Výšková Budova V Sečské (Strašnice, POD-5461-20)**

Proti výstavbě výškové budovy v okolí Sečské ulice

- **Zachování charakteru Strašnic (Strašnice, POD-5015-92)**

V současné době dochází k devastaci charakteru Strašnic, které jsou vilkovou čtvrtí povoláním nevhodné zástavby výškově významně převyšující rodinné vily a činžovní vilové domy.

Jedná se např. o projekt Tulipa třebešín (<https://www.byty-trebesin.cz/>), který výškově mnohonásobně přesahuje sousedící rodinné domy a jlikož postrádá jakoukoli občanskou vybavenost ve smyslu zeleně či dětských hřišť, jeho obyvatelé obsazují stávající již tak velmi vytížená dětská hřiště (v parku Jiřího Karna či parku Třebešín).

Další velký bytový projekt, který výškově velmi přesahuje stávající zástavbu rodinných domů a přímo s mini souvisí je Green Port Strašnice (<https://www.jrd.cz/cs/green-port-strasnice.html>).

Další blokové bytové domy mají být ze strany developerů plánovány z obou stran parku Jiřího Karna.

Z výstavbou blokových bytových domů, které svým charakterem do vilové čtvrti Strašnic, nepatří, nesouhlasíme. Takový typ zástavby do vilové čtvrti nepatří, znehodnocuje stávající rodinné domy a vede k neúměrné dopravní zátěži v oblasti, devastaci stávající zeleně a ztráty soukromí (z výškových domů jde vidět přímo na zahrady domů).

Další monstrózní developerský projekt má začít v září 2019 v oblasti HYGIBORU (https://www.ibarch.cz/cs/portfolio_page/hagibor-residential_cze/).

Prosíme, aby při schvalování developerských projektů byly důsledně dodržovány výškové limity území tj. 2 patra plus podkroví a vyšší výstavba nebyla povolena. Dále, aby bylo ukládáno zajištění zázemí pro nové obyvatele tj. dětská hřiště, zachování určité části pozemků jako zeleň/zahradu (tj. nemožnost zastavět celý pozemek) a hlavně, aby byla preferována výstavba rodinných domů či činžovních vilových domů popř. řadových domů, které se do oblasti charakterem hodí.

Současně žádáme, aby hl. m. Praha neprodávalo pozemky v oblasti Strašnic sousedící s parkem Jiřího Karna do vlastnictví soukromých osob (developerů) a naopak o ně rozšířilo park Jiřího Karna, který je velmi malý a kapacitně již nyní nedostačuje.

[Poloha v mapě](#)

- **Zachování nezastavěného pásu mezi zástavbou Strašnic a Solidaritou (Strašnice, POD-6556-87)**

Byla bych ráda, pokud by mohl zůstat volný, nezastavěný pás mezi blokovou zástavbou Strašnic a Solidaritou. Mezi ulicemi Saratovská a Bečvářova je vybavenost – KD Barča, hřiště, sportovní plochy. V MPP je toto území vyznačeno jako stabilizované, zastavěné území.

[Poloha v mapě](#)

- **Zachování zeleně v otevřeném vnitrobloku (Strašnice, POD-6162-25)**

V ul. Pod Rapidem a Nad Olšinami se nachází vnitrobloky. Pozemek patří Ministerstvu obrany? MO slíbilo bezúplatný převod, nyní chtějí poplatek. Plocha je nyní aktivně využívána pro hry dětí a je tu zeleň. Obava ze zastavění plochy a odstranění zeleně.

- **Zamezení další výstavby v lokalitě Třebešín a zachování současné zeleně. (Strašnice, POD-5022-93)**

Zamezte další výstavbě výškových domů v lokalitě Třebešín – zahradní město. Zachovejte alespoň současnou zeleň. Zamezte výstavbě takzvaného “ “ Domova pro seniory” v prostoru mezi sudými a lichými čísly ulice Na Třebešíně, kde je v současné době mateřská školka se zelení. Podle studie se nejedná o domov pro seniory, ale o výškovou budovu s byty a podzemními garážemi.

- **Zanedbané sociální zařízení na hřišti U kapličky (Strašnice, POD-6528-18)**

Více pečovat o sociální zařízení na hřišti U kapličky – menší opravy, výmalba . Hřiště je fantastické místo,

[Poloha v mapě](#)

- **Zelené hřiště u školy Brigádníků (Strašnice, POD-6339-33)**

Prosím, při rekonstrukci hřiště, pamatujte na co nejvíce zeleně.

[Poloha v mapě](#)

- **Zřídit veřejné WC, Černokostelecká (Strašnice, POD-5919-13)**

U hlavní pošty na Čenokostelecké umístit stejné zařízení jako je v křižovatce Průběžná – V Olšinách na zastávce tramvaje. použití za poplatek, zamezilo by se zneužívání.

[Poloha v mapě](#)

- **Vinohrady – katastrální území (Vinohrady, POD-4213-30)**

Rád bych podal podnět k přezkoumání stavu územního rozdělení katastrálního území Vinohrady a k jeho optimalizaci. Vinohrady byly založeny jako samostatná čtvrť, později se staly samostatným městem. Historicky se vyvinuly jako jeden územní urbanistický celek, během cca 40 let své samostatné existence. Před jejich připojením do tzv. Velké Prahy v roce 1922 byly čtvrtým největším městem na území dnešní České republiky. V roce 1949 byly rozděleny mezi dva a od roku 1960 dokonce mezi pět obvodů, zároveň se jejich západní část stala centrem nového obvodu Praha 2, jejich východní část se stala periferií obvodů Praha 10 a Praha 3. Na území Vinohrad tak existuje několik místně-správních přístupů a navzájem nesouvislých dynamik vývoje jednotlivých částí původně jedné čtvrti. Dopravní a jiné infrastrukturní vazby jsou orientovány v převážně v ose Západ -Východ. Zajímá mne, jak se díváte na otázku znovu-spojení Vinohrad do jednoho funkčního celku, resp. jakou plánujete koordinaci dalšího vývoje čtvrti s dalšími 4 obvody (Praha 1, 2,3 a 4), pod něž Vinohrady spadají ?

[Poloha v mapě](#)

- **Instalace mříže na schodiště směřující k atomovému krytu v Ruské 44/148 (Vršovice, POD-6357-85)**

Lze instalovat mříže na schodiště směřující k atomovému krytu v Ruské 44/148? Ostatní vchody mříž mají.

[Poloha v mapě](#)

- **Mobilní WC (Vršovice, POD-5576-39)**

Chybí mi mobilní WC na hřišti za poštou na rohu Bajkalské a Litevské.

[Poloha v mapě](#)

- **Nebezpečí v okolí ubytovny u Edenu (Vršovice, POD-5568-08)**

Problémy a kriminalita v okolí ubytovny za kolejemi. U budoucí zastávky Eden. Podivní lidé z okolí ubytovny také chod na dětské hřiště u Sedmidomků

[Poloha v mapě](#)

- **Špatný projekt z Mojí stopy, Krasnojarská (Vršovice, POD-5620-00)**

Chybí zamykání, kontrola a opravy

[Poloha v mapě](#)

- **Více parků, zeleně a odpočinkových míst (okolí Krymské) (Vršovice, POD-5408-64)**

Více parků, zeleně a odpočinkových míst (Vršovice – okolí Krymské)

- **Výstavba v proluce na Ruské (Vršovice, POD-5942-42)**

Jaký je záměr s prolukou na Ruské?

[Poloha v mapě](#)

- **Život na bohdaleckém kopci (Vršovice, POD-5103-92)**

Většina pozemků patří MČ. Ideální místo pro výstavbu dalších domů, bytů, více funkčních objektů (řemeslné dílny, služby). Dobrá dopravní dostupnost. Historická tradice. V současné době staré garáže obývají lidé bez domova, prodej drog, skládky...

- **Mokřad Triangl (Záběhllice, POD-5785-40)**

Obyvatelé ze sídliště Skalka nemají ve svém okolí moc možností, kam jít na procházku, vyjet s kočárkem, jít si zaběhat a zabruslit, atp. Mokřad Triangl pod Jižní spojkou je aktuálně nevyužitý prostor, který má potenciál. Bylo by fajn tento prostor revitalizovat a pokusit se vytvořit něco podobného jako je Malešický park. Víím, že asi nespadá pod Prahu 10, proto prosím o případné předání na Prahu 15. Děkuji

[Poloha v mapě](#)

- **Nezahušťovat zástavbu v Jabloňové ulici (Záběhllice, POD-6219-49)**

Rozhodně jsme proti zahušťování zástavby v Jabloňové ulici nástavbou na OD Květ. Podstatně by se zhoršilo životní prostředí v okolí – zvýšila by se hladina hluku, emise, vibrace, smog od zvýšeného množství projíždějících a parkujících aut zvýšením počtu bytů. Zastínění stávající klidové zástavby rodinných domků i další blízké zástavby, nepřipustit změnu územního plánu podobnými dostavbami, s nimiž se nikdy neuvažovalo. (Spolek Bezpečný Květ)

- **Park mezi Květem a Arnikou, Jabloňová (Záběhllice, POD-6401-47)**

Současný stav nevyzývá k setrvání a odpočinku v tomto prostoru. Cesty nevedou v ideálních trasách a na lavičkách sedí pouze bezdomovci.

[Poloha v mapě](#)

- **Respektovat při revitalizacích veřejných prostranství stávající vzrostlou zeleň, ulice Jabloňová (Záběhllice, POD-5974-60)**

Uvítal bych, kdyby projekty revitalizace byly limitovány stávající vzrostlou zelení, neboli, aby se projektanti snažili svůj projekt dotvořit s ohledem na stávající zdravou zeleň (stromy) – aby neřešili veřejný prostor jako na zelené louce.

[Poloha v mapě](#)

- **Veřejné WC Zahradní město (Záběhllice, POD-5887-60)**

Veřejné záchodky v okolí OC Květ.

- **Zabránění výškové stavby na OC Květ (Záběhllice, POD-6226-28)**

V případě realizace hrozí podstatné zhoršení bezpečnosti dopravy, její další komplikace z nedostatku parkovacích míst a přímé ohrožení bezpečnosti dětí a starších občanů, pacientů polikliniky Zahradní město.

- **Zachovat charakter Zahradního Města – lokalita 302 Třebešín (Záběhlice, POD-5777-39)**

Nepovolovat sídlištní zástavbu na horizontu Třebešína (např. na pozemcích Premika). Respektovat výšku, zastavenost, počet podlaží 2+1 ustupující. Rozšířit park Jiřího Karena o území mezi parkem Jiřího Karena a ulicí K Červenému dvoru. Dále ponechat zeleň krajinou za velodromem, zřídit jednoduchý park.

[Poloha v mapě](#)

- **Zachovat OC Květ – služby a obchody (Záběhlice, POD-5409-22)**

Zachovat OC Květ – služby a obchody (Zahradní město)

- **Zachovat přírodní ráz oblasti Trojmezí (Záběhlice, POD-5952-08)**

Zachovat přírodní ráz oblasti Trojmezí (Záběhlice)

[Poloha v mapě](#)

- **Zástavba (Záběhlice, POD-5861-46)**

Plánovaná zástavba zde je nesmysl – mezi Želiveckou a Jižní spojkou, u psího hřiště.

Regenerace bytového fondu, občanské a technické vybavenosti a veřejných prostranství

Obnova technické infrastruktury

- **Nekoordinované rekonstrukce komunikací (celá Praha 10, POD-5985-48)**

Nekoordinované rekonstrukce komunikací, jak je to s odvodem vody? Jde vše do kanalizace?

- **Zrezivělé lampy a zábradlí (celá Praha 10, POD-6341-54)**

Na P10 celoplošně zrezivělé lampy a zábradlí, plošná údržba nutná. Bohužel nemohu jmenovat konkrétní místo, ale je jich všude hodně – stačí se projít.

- **Malešice – vozovka Počernická (Malešice, POD-6084-68)**

Na přechodu (bez semaforů) proti poště je díra v silnici, velká, může urvat kolo!

[Poloha v mapě](#)

- **Opravit povrch ulice Skřivanská (Malešice, POD-5054-57)**

Mezi chodníkem a ulicí je vydrolený povrch, prolákliny v silnici. Po dešti je ulice plná vody – kaluže zůstávají. Špatně se tu parkuje.

[Poloha v mapě](#)

- **Rekonstrukce ulice Mistrovská, oprava kanálu (Malešice, POD-3930-42)**

Současný stav komunikace a chodníků v ulici Mistrovská neodpovídá požadovaným standardům. Vozovka je hojně využívána automobily, pro zajištění logistiky domova důchodců, zároveň je využívána pro trasu linky autobusu č. 155, který projíždí komunikací nejméně 4x za hodinu. Vozovka je nepevná, průjezd autobusů způsobuje otřesy okolních domů, hluk a praskliny ve zdech jak bytových tak nebytových jednotek. Zároveň stav chodníků po jejich několikanásobném rozkopání je nejednotný, jsou zde praskliny a díry, může dojít ke zranění. Aktuální stav chodníků ani neumožňuje chůzi dvou lidí vedle sebe, především v prostřední části ulice. Stav vozovky a chodníků je neúnosný a nutný k rekonstrukci, především také z důvodu toho že je využíván městskou hromadnou dopravou a propadnutí vozovky může způsobit zranění přepravovaných osob. Oprava kanálu ve střední části ulice již byla jednou provedena, nicméně nekvalitně ...návrh na opakující se opravu byl zaregistrován cca před 1 měsícem, doposud nevyřešeno.

[Poloha v mapě](#)

- **Sídliště – stav prostranství (Malešice, POD-6073-34)**

Přistoupimská a Tuchorazská – strašné chodníky a silnice. Prostranství před Oázou – tankodrom, bývají zde obrovské kaluže po dešti...

- **Sídliště Malešice (Malešice, POD-6074-34)**

Plaňanská 10,12,14 – velmi špatný stav chodníků

[Poloha v mapě](#)

- **Veřejné prostory ve Starých Malešicích (Malešice, POD-6072-15)**

Chládkova, Janderova, Kaňkova – opravit chodníky a vozovky, ulice v hrozném stavu. Dlohodobě nesprávané, nyní definitivně zničila stavba v okolí.

[Poloha v mapě](#)

- **Obecná škola – zbourat, Bohdalec (Michle, POD-5570-69)**

Zbourat a majetkově dořešit “ obecnu školu”. Dnes časté požáry a útočiště bezdomovců.

[Poloha v mapě](#)

- **Špatná silnice, Pod Bohdalcem II (Michle, POD-5580-47)**

Příšerná cesta v ulici Pod Bohdalcem II. Nedá se projít.

- **Bezpečnost chodců ve Strašnicích (Strašnice, POD-6115-65)**

Chodníky by (jak název napovídá) měly sloužit pro přesun chodců. V poslední době se však stávají spíše doménou vozidel nejrůznějšího druhu (kola, koloběžky, malá motorová vozidla vč. motorek, případně místem pro zaparkování dodávek, které chodec např. S berlemi, batohem či větším zavazadlem téměř bez vystavení se nebezpečí zranění nemůže obejít). Dále jsou chodníky využívány jako prostor pro venčení psů, což vede nejen k znečišťování veřejných prostor, ale často i přímému ohrožení chodců (vyskakování na lidi, nebezpečí podtržení dlouhým vodítkem). Dále na chodnicích jezdí nebezpečné malé děti bez dostatečného usměrňování ze strany rodičů. Mládež s oblibou chodníky využívá pro jízdu na skateboardech. Různé vyhlášky a značky samy o sobě nepomohou, pokud nebude vyžadováno j dodržování pravidel všemi způsoby vč. finančních sankcí. Přechody přes frekventované ulice jsou samostatným problémem. Bohužel i na Praze 10 převažuje přístup “ vše pro komfort automobilové dopravy”. Příkladem budiž křižovatka u tramvajové zastávky Průběžná.

- **Koordinace prací – rekonstrukce ulic (Strašnice, POD-5362-51)**

V Žernovské ulici se opravila komunikace – nyní je ulice opět rozkopána. Tyto akce nebyly zkoordinovány (spojte více akcí)

[Poloha v mapě](#)

- **Kostky místo asfaltu, Solidarita (Strašnice, POD-6350-65)**

Prosím zvažte při rekonstrukci chodníků používat místo asfaltu dlažební kostky. Dodávají prostoru důstojnost, může mezi nimi růst tráva...

[Poloha v mapě](#)

- **Oprava Aldašínské komunikace (Strašnice, POD-6448-45)**

Oprava Aldašínské komunikace – komunikace je v havarijním stavu.

[Poloha v mapě](#)

- **Oprava silnice (Na Výsluní, Ve Stínu) (Strašnice, POD-6169-22)**

Obě silnice jsou dlážděné s hlubokými výmoly. Zřejmě pocházejí z 60-70 let.

[Poloha v mapě](#)

- **Osvětlení na Kubánském náměstí (Strašnice, POD-5448-94)**

Špatné osvětlení na Kubánském náměstí

[Poloha v mapě](#)

- **Prohlubeň v komunikaci – Mrštíková (Strašnice, POD-5306-48)**

Napříč celou silnicí se nachází prohlubeň v komunikaci. Prosím o žádost na TSK a. s. o opravu.

[Poloha v mapě](#)

- **Prohlubeň v ulici Mrštíkova (Strašnice, POD-6557-04)**

V ulici Mrštíkova, v části u školy je napříč komunikací poměrně hluboká prohlubeň v celé šířce pojezděné plochy, zřejmě pozůstatek po opravě nějakých sítí. Bylo by možné ji odstranit? Zarovnat?

- **Rekonstrukce ulice (Strašnice, POD-5707-70)**

Potřeba rekonstrukce ulice Na Výsluní.

- **Silnice (Strašnice, POD-5717-15)**

Špatný stav silnice v ul. U Tvrze

- **Skalka – Neutěšený Stav (Strašnice, POD-5465-07)**

Tipy pro zlepšení okolí stanice metra Skalka: chybí zpevněná cesta od metra k Tescu, cesty jsou rozšlapané; častěji neposekaná tráva; močící opilci; bezdomovci (lavičky dát jinam – třeba do parku); špatné chodníky; obava z osmipatrové zástavby nad Albertem; požadavek na více košů; úprava zelených ploch v okolí, zprovoznění vodotrysku

- **Strašnice Na Hroudě – hlučný provoz po kostkách (Strašnice, POD-5394-59)**

Povrch ulice Na Hroudě Vyměnit kostky za asfalt

- **Špatné komunikace (Strašnice, POD-5762-19)**

Zvlněný povrch vozovky u zastávky tramvaje. Když jsou louže, čekající lidé mohou být ohozeni. Kubánské náměstí před zastávkou

- **Upravit cestu (Strašnice, POD-6180-34)**

Ul Na Slatinkách – Ryšánkova, zpevnit cestu, nedá se po ní chodit a jezdit kočárkem.

- **Úzká Ulice Na Spojce (Strašnice, POD-5701-92)**

Úzká ulice Na Spojce. Auta parkují z obou stran. Hasiči se sem nemohou dostat.

- **Více osvětlit prostor před Albertem na Skalce (Strašnice, POD-5418-98)**

Prostor před Albertem na Skalce je málo osvětlen.

[Poloha v mapě](#)

- **Vybudovat osvětlení schodů naproti metru Strašnická (Strašnice, POD-6176-10)**

Schodiště u podchodu u metra Strašnická, směr Skalka chybí osvětlení, nebezpečí pádů při setmění.

- **Vydláždít ulici V Olšinách (Strašnice, POD-5499-52)**

Vydláždít chodník. Jeho kvalita neodpovídá hlavní třídě ve městě.

- **Zajistit stavební dozor při rekonstrukci inženýrských sítí ul. Tehovská (Strašnice, POD-6439-13)**

Zajistit dvousměnný provoz při rekonstrukci, penále při nedodržení termínu, kontrolovat kvalitu stavebních prací – sankce.

[Poloha v mapě](#)

- **Proč se čistí ulice, kde se rekonstruuje vodovodní řád a do měsíce se připravuje oprava vozovky (Vínohrady, POD-4211-37)**

Ulice Hradešinská mezi Říčanskou a Chorvatskou se má 23. 5. čistit. V současné době zde probíhá výstavba 4podlažní bytovky, v dolní části k Chorvatské se opravuje vodovodní řád, který se později posune až nahoru k Říčanské a na závěr se plánuje oprava asfaltového povrchu po celé ulici

Hradešinská od Říčanská až po Chorvatská. Nemyslíte, že je to plýtvání veřejnými prostředky uklízet něco, kde se intenzivně staví, opravuje vodovod a ještě se do 2 měsíců plánuje oprava asfaltu na vozovce? Takové hospodaření v běžné firmě by nikdo neodsouhlasil. A prosím, nepoužívejte argument, že za každé “ kopání” odpovídá jiný subjekt, to neberu jako dostatečné vysvětlení. V dnešní době vyspělých technologií, je takováto koordinace velice jednoduchá. Kdybyste raději investovali do systému sdílených informací: SMART CITY, určitě byste svým občanům více posloužili a ušetřené prostředky byste mohli věnovat na navrhované opravy/výstavbu hřišť, zeleně a podobných volnočasových aktivit v MČ.

- **Bohdalec – silnice Na Křice (Vršovice, POD-6062-78)**

Výmoly na vozovce, jen provizorně látané, špatný stav vozovky...

[Poloha v mapě](#)

- **Chybí koordinace prací mezi PVS, PVK, TSK, MČ (Krymskáě) (Vršovice, POD-5400-29)**

Chybí koordinace prací mezi správci sítí. Ulice jsou neustále rozkopané.

[Poloha v mapě](#)

- **Komunikace v Kavkazské (Vršovice, POD-5571-43)**

Srovnat kostky, staří tam nemohou chodit.

- **Komunikace ve špatném stavu – Kubánské náměstí (Vršovice, POD-5618-05)**

Louže na přechodu

[Poloha v mapě](#)

- **Koordinace prací (Vršovice, POD-6123-83)**

Koordinace prací TSK a. s., PVS a. s., PVK a. s. – Krymská se již několikrát rekonstruuje, ulice je neustále rozkopaná.

[Poloha v mapě](#)

- **Nebezpečné místo, U Vršovického Hřbitova (Vršovice, POD-5629-53)**

Shořelý dům

[Poloha v mapě](#)

- **Nefunkční veřejné osvětlení, Slavia (Vršovice, POD-5574-81)**

Prázdné a nefunkční sloupy veřejného osvětlení. U Slavie, tram. zast.

- **Neosvětlený přístup k dětskému hřišti – zadní strana kostela sv. Václava (Vršovice, POD-5370-61)**

Čechovo náměstí: Jediný přístup k dětskému hřišti ze zadní strany kostela sv. Václava je neosvětlený. Večer je toto místo nebezpečné.

[Poloha v mapě](#)

- **Oprava ulice Ukrajinská (Vršovice, POD-5566-32)**

Oprava ulice Ukrajinská

- **Osvětlení ul. V Olšínách (Vršovice, POD-2476-53)**

Rád bych poukázal na povedenou rekonstrukci tramvajové tratě Slavia – Kubánské náměstí, kde se veřejné osvětlení přesunulo ze sloupů na chodníku na sloupy trakčního vedení tramvají doprostřed ulice. Což by byla povedená revitalizace, kdyby se však nezapomnělo původní sloupy na chodníku odstranit, nyní nemají využití (zabírají zbytečně chodník a hyzdí veřejný prostor). Víím, že za povedenou akci je zodpovědný dopravní podnik a magistrát a pevně věřím, že by ÚMČ Praha 10 by dokázala někoho donutit tento Czech špejd napravit.

[Poloha v mapě](#)

- **Rekonstrukce ulice, Kodaňská (Vršovice, POD-5598-06)**

Potřeba kompletní rekonstrukce Kodaňské podobně jako u Moskevské. Zanedbané trávníky. Případně zavést pěší zóny.

- **Sloupy veřejného osvětlení (Vršovice, POD-5641-48)**

Dobrý den, před 2 lety se opravila ulice Vršovická (tramvajové pásy). Veřejné osvětlení se přesunulo z chodníku právě do prostřed tramvajových pásů, ale na chodnících zůstali sloupy veřejného osvětlení bez koncových světel, které už 2 roky připomínají šibenice. Prosím o nějaké řešení, sloupy sou prázdné, rezavé a hnusné, díky

- **Stále rozkopaná ul. Krymská (Vršovice, POD-6132-35)**

Nekoordinovanost prací při rekonstrukci komunikace v Krymské (Vršovice).

[Poloha v mapě](#)

- **Stav silnic (Vršovice, POD-5348-93)**

Špatný stav silnic ulice Tolstého a Chorvatská

- **Ulice Košická – rekonstrukce vozovky a chodníku (Vršovice, POD-5246-70)**

Ulice Košická ve Vršovcích patří k těm, které jsou ve velmi špatném stavu – hlavně vozovka. Kdy se chystá rekonstrukce vozovky i přilehlých chodníku?

[Poloha v mapě](#)

- **Výměna světelného uličního osvětlení – Žitomířská (Vršovice, POD-5967-65)**

Výměna světelného uličního osvětlení – Žitomířská, špatné osvětlení (vysoká intenzita) – studené bílé žárovky. V Ruské takové osvětlení nechtějí.

[Poloha v mapě](#)

- **Zlepšení koordinace stavebních prací (Vršovice, POD-5417-30)**

Krymská ul. byla v posledních letech 5x rozkopaná během 2 let. Když se pokládají inženýrské sítě, je nutné je pokládat zároveň s ostatními dodavateli (tzn. plyn, energie, voda, odpad, datové kabely, atd.)

- **Zlepšit kvalitu čištění ulic, ulice Oblouková (Vršovice, POD-5918-29)**

Dne 29. 5. 2019 proběhlo čištění ulic, po němž v Obloukové ulici zůstaly: vraky psí výkaly na chodnících, které se odkryly po odjetí aut před čištěním. Psí výkaly v naší části ulice jsem posbíral a vyhodil sám. Nepočítá čištění ulic i s těmi aspekty pořádku?

[Poloha v mapě](#)

- **Havarijní stav Jabloňové (Záběhllice, POD-6227-52)**

Havarijní stav Jabloňové (Zahradní město – Záběhllice) – problém vyhnutí se kloubových autobusů linky 195.

[Poloha v mapě](#)

- **Lávka Zahradní město (Záběhllice, POD-5901-96)**

Za sídlištěm Nové Zahradní město chybí lávka – návaznost na Práčskou.

- **Neosvětlená a zabahněná komunikace. (Záběhllice, POD-3946-62)**

Dobrý den, bydlíme v ulici Milínské a potřebovali bychom nutně vyřešit opravu této komunikace v úseku od Baru Club 88 ve směru k ulici U Záběhlického zámku aspoň těch přibližně nejhorších 100 až 150 m k rohu na úroveň prvních začínajících domků až k místu, kde Milínská odbočuje vlevo směrem dolů. Jedná se o neschůdný, nesjízdný, neosvětlený a nebezpečný úsek. Vše je dobře patrné i ze 2 v příloze připojených fotografií. Jedná se o stav komunikace, který zde trvá velice dlouho a k osvětlení ještě zároveň dodáváme, že by stačily 2 pouliční lampy veřejného osvětlení, které by navazovaly jako další prodloužení v tomto úseku od Clubu 88.

- **Oprava (rozšíření) Jabloňové ulice (Záběhllice, POD-6399-50)**

Rozšíření ulice – možnost současného průjezdu autobusů v obou směrech a s tím souvisí nutná oprava vozovky.

[Poloha v mapě](#)

- **Oprava schodů, Záběhlická (Záběhlice, POD-6510-48)**

Stále se to upravuje, jsou tam menší kostky, pod schody je žlábek k odtoku vody a je zarostlý a není funkční. Pod mostem je hromada bahna.

- **Oprava silnice v ul. Sněženské (Záběhlice, POD-5908-98)**

Silnice je v hrozném stavu už léta, po rekonstrukci domu pro seniory je tragická. Těžká technika, která se na stavbě podílela, silnici zničila ještě víc. Pro obyvatele horní části Sněženské je jedinou přístupovou komunikací. Nejenom, že musíme respektovat šikanu zákazů vjezdu (Hřemchová apod.) a objíždět půl Zahradního města, když jedeme z druhé strany, ale ničíme si i vozidla.

[Poloha v mapě](#)

- **Osvětlení – Konvalinková (Záběhlice, POD-6047-54)**

Chybí veřejné osvětlení, přidejte lampy!

[Poloha v mapě](#)

- **Propad vozovky a ucpaný kanál (Záběhlice, POD-6223-26)**

Propad vozovky a ucpaný kanál (Záběhlice) – U popelnic je několik let nefunkční kanál (naproti Bramboříkova 2) .

[Poloha v mapě](#)

- **Rekonstrukce ul. Jabloňové (Záběhlice, POD-6209-18)**

Dnešní stav ulice i přilehlých oboustranných chodníků je ve velmi špatném stavebním stavu. Je nutno celou starou konstrukci vyměnit v plném rozsahu za novou. Totéž u chodníků a zajistit jejich odvodnění. Dle možností (dle ČSN) rozšířit vozovku při zachování minimální šířky chodníků – jezdí zde dlouhé kloubové autobusy MHD! Upravit bezbariérové užívání chodníků.

[Poloha v mapě](#)

- **Rekonstrukce/rozšíření ul. Ostružinová + Želivecká (Záběhlice, POD-6402-07)**

Průjezd oběma ulicemi je velmi obtížný – auta v Ostružinové parkují po obou stranách. Povrch obou ulic je ve špatném stavu a opravy jsou nekvalitní a s malým rozsahem.

[Poloha v mapě](#)

- **Rozbité silnice (Zvonková x Leknínová) (Záběhlice, POD-6046-61)**

Rozbitá silnice – nechte opravit!

[Poloha v mapě](#)

- **Řešit majetkové uspořádání v ulici Hyacintová (Záběhlice, POD-5773-30)**

Vyřešení majetkového uspořádání veřejné komunikace

[Poloha v mapě](#)

- **Špatná kvalita komunikací ve správě TSK a. s. (Záběhlice, POD-6573-36)**

Není věnována pozornost povrchu pobočných ulic v ZM ve správě TSK. Například ulice Narcisová, její okraje, která již dávno zasluhuje opravy, Vypadlé obrubníky, vykotlaný asfalt. nedostatek parkovacích míst.

- **Špatný stav vozovky Kapraďová, Platanová, Jabloňová (Záběhlice, POD-6395-79)**

Díry, výmoly na parkovišti v Kapraďové ulici, provizorně bylo opraveno jen na několika místech, dnes je prakticky samé výmoly a díry. Stejná situace také v Platanové ulici, tam ale nebyla ulice opravena ani provizorně. Jabloňová aspiruje na ulici, kde je většina poklopů od kanalizace pod úrovní vozovky. Jízda po Jabloňové je prakticky podobná slalomu mezi kanály uprostřed nebo při okraji vozovky.

Poloha v mapě

- **Technická vybavenost v Konvalinkové ul. (Záběhllice, POD-6033-65)**

V ulici Konvalinková chybí městské vybavení ve standardní četnosti – světla, kanalizace a chodníky.

Poloha v mapě

- **Technická vybavenost v ul. Topolová (park Malinová) (Záběhllice, POD-6034-20)**

Žádám: opravu ulice + opravu chodníků a světel v přilehlém parku. Děkuji.

Poloha v mapě

- **Ulice U Splavu (Záběhllice, POD-5872-15)**

Ulice U Splavu je v hrozném stavu.

- **Vozovka Zahradní město (Záběhllice, POD-5889-99)**

V Korytech – díry v silnici, velký hluk důsledkem.

- **Výměna asfaltové plochy za kostky v ulici Topolové (Záběhllice, POD-6161-90)**

Výměna současné asfaltové plochy za kostky ve spodní části ulici Topolová (Záběhllice) – spodní část Topolová – úsek Práčská – Zvonková Výměna kostek za asfalt v rámci zklidnění (např. Francouzská a Moskevská).

Regenerace obecních domů a bytů

- **Nedostatek reprezentativních prostor pro školní a kulturní akce (celá Praha 10, POD-6593-75)**

Nedostatek reprezentativních prostor pro školní a kulturní akce

- **Přidělování bytů: Prakticky a efektivně. (celá Praha 10, POD-2431-40)**

Přidělování neupravených bytů a bytů, které potřebují nutně opravy. Z vlastní zkušenosti vím, že než mi byl kdysi přidělen byt (po úmrtí staré majitelky), tak přijeli řemeslníci, kteří jednak vybrali věci, které mohli použít pro sebe a potom vyházeli všechno vybavení malého bytu (1+1), byt rychle vymalovali, nestačili ani po sobě uklidit. Takže jsem dostal holobyť, který jsem si musel znovu vybavit a zařídit. Přitom kdyby městská část nabídla “ neupravené” byty nájemníkům, kteří by si je byli ochotni opravit, určitě by ušetřila. Víím, že to do vaší rubriky určitě nepatří, ale je to možná námět pro efektivní řešení, které by pomohlo řešit bytovou situaci a mohlo i ušetřit značné peníze a zrychlit celý proces.

- **Takzvané revitalizace v místech, kde žádná není zapotřebí (celá Praha 10, POD-6013-08)**

Město by mělo u plánovaných takzvaných revitalizací někdy spíš ubrat – totiž tam, kde není jednoznačná potřeba revitalizace. Například u plánů přetvoření Kubánského náměstí. Místo je prostorově dobře řešené, funguje bez problému, jsou tam krásné stromy. Proč tedy tam, kde jsou stromy, zřídit zastřešenou tržnici, a tam kde je tržnice zřídit zeleň, která bude třicet let dorůstat, než bude hezká. Doufám, že plány padly. Že si to přálo několik občanů v dotazníkových akcích nebo na shromáždění občanů, to ještě neznamena nutnost revitalizace. Drobné změny nezavrhují, ale odmítám kompletní přetvoření všeho funkčního a esteticky vyhovujícího.

- **Zeleň a nepořádek u budovy ÚMČ Praha 10 (celá Praha 10, POD-6163-90)**

Prostranství u budovy úřadu od Penny marketu. Neudržovaný prostor, zbytečně velké květníky ve kterých by mohly být stromy nebo jiná vzrostlá zeřeň nebo nějaké lavičky a více odpadkových košů v okolí.

Poloha v mapě

- **Malešice Domov pro seniory Rektorská (Malešice, POD-6080-94)**

Zateplit domov důchodců v Rektorské ulici. Umístit zde více laviček.

- **Malešický park – pergola – umístění nájezdu (Malešice, POD-6100-80)**

Nájezd pod pergolu, aby se vozíčkáři mohli schovat při dešti či ostrém slunci.

- **Modernizovat park V úžlabině (Malešice, POD-6532-07)**

Zmodernizovat park V úžlabině, opravit lavičky, cesty, pomník horolezcům, upravit kruhová sezení

[Poloha v mapě](#)

- **Nedostatečné technické vybavení a především nedostupnost elektřiny v Malešickém parku (Malešice, POD-6596-11)**

Nedostatečné technické vybavení a především nedostupnost elektřiny v Malešickém parku.

[Poloha v mapě](#)

- **Ostré hrany ve vodní části Malešického parku (Malešice, POD-5044-86)**

V Malešickém parku se nachází ostré hrany ve vodní části pro děti. Je možné zbrousit? Nebezpečný prvek.

[Poloha v mapě](#)

- **Staví se školka v Chotouňské ulici (Malešice, POD-6283-19)**

Staví se školka v Chotouňské ulici, je nutné řešit příjezd, opravy silnice a chodníků.

[Poloha v mapě](#)

- **Vybudování venkovního koupaliště v Malešicích (Malešice, POD-5045-56)**

Nyní navštěvujeme koupaliště na Pražacce, Brandýs nad Labem, Gutovku. Na Gutovce je ale moc lidí, špatná kvalita vody, bahno, není stín. Příklad vhodného koupaliště – naproti Růžové zahradě je hřiště, občerstvení, brouzdaliště.

- **Vybudovat drážní rekreační stezku, ulice Počernická (Malešice, POD-6247-08)**

Revitalizace staré nevyužívané trati okolo oblasti Malešic. Od Nákladového nádraží Žižkov po železniční zastávku Staré Malešice. Přestavba na širší cestu, vyasfaltovanou s možností cyklostezky. Využití i pro kolečkové brusle, chůzi. Okolí tratě je chráněno před auty, je tu klid. Možno tam i zbudovat odpočinkové zóny po cestě.

[Poloha v mapě](#)

- **Využití pozemku u ZŠ Hostýnská (Malešice, POD-6527-63)**

K ZŠ Hostýnská náleží velký pozemek s běžeckou dráhou. Dle mého názoru není pozemek dostatečně využit pro volnočasové využití a vyžití dětí, které školu navštěvují.

[Poloha v mapě](#)

- **Nebyt pro nezisk, Pod Bohdalcem II 150 / celá Praha 10 (Michle, POD-6384-94)**

Spoluúčast MČ s rekonstrukcí skautské klubovny – středisko Scarabeus – Bohdalec

[Poloha v mapě](#)

- **Rekonstrukce skautské klubovny na Bohdalci (Michle, POD-6589-48)**

Máme klubovnu na Bohdalci, kde se předpokládá výstavba. Přesto chceme do klubovny investovat. Protože se jedná o investici do majetku Prahy 10, ocenili bychom finanční pomoc, popř. snížení/odpouštění části nájmu. Do budoucna bychom pak ocenili ke smlouvě nový dodatek, ve kterém by nám městská část mohla garantovat v případě ztráty naší současné klubovny odpovídající nebytové prostory.

[Poloha v mapě](#)

- **Koncepce Strašnická (Strašnice, POD-5476-54)**

Několik nápadů pro Strašnickou: celková revitalizace okolí s: brouzdalištěm pro děti na dětském hřišti; schody se zábradlím od tramvaje (překážka pro staré lidi) – nyní bez zábradlí; dřevěné ne kovové lavičky, umístit kontejner na elektroodpad, zeleň a posezení na střeše metra; přístup po schodech k autobusové zastávce směr Dobročovická od podchodu – pouze schody, chybí výjezd pro vozíčkáře, kočárky apod.

[Poloha v mapě](#)

- **Okolí metra Skalka (Strašnice, POD-5792-07)**

Okolí metra Skalka, OD Skalka a prodejny Albert je jedno z nejvíce frekventovaných míst Prahy 10 a sídliště Skalka především. Bylo by vhodné tento prostor kompletně revitalizovat a přestavit tak, aby to zároveň také pomohlo vyřešit problém s bezdomovci a alkoholiky v okolí, napomohlo to k větší bezpečnosti a lepší kvalitě bydlení v okolním sídlišti.

[Poloha v mapě](#)

- **Park na rohu Úvalské a Černokostecké (Strašnice, POD-5802-21)**

Revitalizace parku na rohu Úvalské a Černokostecké..park pro psy je super, ale ten pokračující, pro nás lidi, je již mnoho let příšerný..zasloužil by si rekonstrukci od základů.

- **Pevná cesta zelení/parčíkem mezi metrem Skalka a OC Tesco. (Strašnice, POD-6335-53)**

Mezi metrem Skalka a OC Tesco je parčík s vyšlapanými nevzhlednými po deštích i rozmočenými cestičkami. Obyvatelé po nich chodí s oblibou, zkracují si cestu.,Zpevněná cesta by: – zpříjemnila cestu obyvatelům – nevznikalo by množství různých cestiček – nepošlapaly by se tolik travnaté plochy

[Poloha v mapě](#)

- **Podloubí podél Průběžné (Strašnice, POD-5491-77)**

Podloubí podél Průběžné – Proč se dlouhodobě nepronajímají?

- **Pozemek u bloku A1 Pod Hotelem / Dětská (Strašnice, POD-6323-02)**

Pozemek zahrady u bloku A1, sídliště Strašnice patří zřejmě Magistrátu hl. m. Prahy, aktuálně jej prodává Česká pošta. Podobné pozemky patřící k blokům A2 – A6 patří k vlastnictví bytů. Je možné nějak pomoci s převodem pozemku vlastníkům bytů A1? Aktuální cena pozemků je cca 16 mil. Kč, což je pro vlastníky nereálné. Je prodáváno jako stavební parcela, výstavba by zásadně narušila ráz sídliště, komfort bydlení.

[Poloha v mapě](#)

- **Privatizace bytů MČ Praha 10 (Strašnice, POD-6356-45)**

Řadu let bydlíme v bytě MČ, dávná nabídka privatizace v domě Srbínská 1867/1 bohužel nebyla realizována (nesouhlas více jak 50%). O té doby čekáme a doufáme.

[Poloha v mapě](#)

- **Rekonstrukce Barči (Strašnice, POD-6275-90)**

Nezapomeňte naplánovat a uskutečnit rekonstrukci Barči. Dělají mnoho pěkných programů, ale prostředí už léta neodpovídá dnešní době. Je to chudák stavba – senior.

[Poloha v mapě](#)

- **Rekonstrukce parku Solidarita (Strašnice, POD-6365-20)**

Omezit parkovací stání v ul. Turnovského severní část – lepší pěší prostupnost k občanské vybavenosti. Lepší propojenost jižní a severní části – kolmá spojovací cesta. Vodní prvek – připravit plán údržby, bez údržby to bude v budoucnu nejspíš problém.

[Poloha v mapě](#)

- **Revitalizace MŠ Dvouletky (Strašnice, POD-6328-42)**

Uvítali bychom zlepšení vzhledu MČ Dvouletky. Údržba byla evidentně zanedbána a pocitově je interiér jaksi nepříjemný.

[Poloha v mapě](#)

- **Revitalizace okolí metra Skalka (Strašnice, POD-5250-96)**

Mám sen, že budu bydlet v příjemné čtvrti, nebudu muset každý den chodit kolem závějí nedopalku a odpadků pod lavičkami, na které je strach si sednout. Kolem budou zelené louky, případně květnové záhony. Vážně to má být až v horizontu 10 let??? Udupané a prošlapané cesty, odpadky, přerostlá tráva... to nepatří do civilizovaného a moderního města, když to je možné jinde proč ne tady ???

- **Revitalizace okolí metra Skalka (Strašnice, POD-6032-20)**

Místo plné bezdomovců a feťáků, pochybných bister. Parčík mezi Albertem a autobusovým terminálem je vlastně obývák pro bezdomovce. Je nechutné si na kteroukoliv lavičku sednout. Bylo by třeba celkově místo pozvednout. Nechat tam stát nějakou moderní boudičku s kavárnou, celé důkladně vyčistit nebo mobiliář upravit, dát herní prvky pro děti. Pak se z budou více udržovat běžní obyvatelé a bezdomovci se budou muset odklidit trochu jinam. Je to velký dopravní uzel přes který jezdí děti do škol a já se o ne t bojím. Nemine týden, abych se tam za bílého dne nepřichomejtla k nějaké podivné strkanici.

- **Štěchovická – Chátrající Dům (Strašnice, POD-5464-98)**

Chátrající dům Štěchovická 2- okapy, voda teče na schody

[Poloha v mapě](#)

- **Točna tramvaje na Průběžné – rehabilitovat (Strašnice, POD-5948-00)**

Rehabilitovat točnu tramvaje na Průběžné ulici.

[Poloha v mapě](#)

- **Úprava Veřejných Prostranství (Strašnice, POD-5692-54)**

Strančická – před hasiči. Upravit lokalitu (bezdomovci, neupravený veřejný prostor).

- **Území okolo metra Strašnická: urbanisticko-architektonické řešení (Strašnice, POD-6546-67)**

Pro okolí metra Strašnická je potřeba prioritně vypracovat urbanisticko-architektonické řešení, není možné bez tohoto řešení zařadit volné plochy v rámci Metropolitního plánu do zastavěných území nebo zastavovat toto území bez návaznosti na okolí – bytovky Aurora. Je to centrum Strašnic, které zatím po stavbě metra zůstalo stále nedořešené.

[Poloha v mapě](#)

- **Zkulturnění alespoň jedné z ulic mezi Solidaritou a ul. Starostrašnická (Strašnice, POD-6332-78)**

Zkulturnění alespoň jedné z ulic mezi Solidaritou a ul. Starostrašnická + okolí pošty u zastávky Solidarita. Opakovaně bych ráda požádala o zkulturnění veřejného prostoru v okolí pošty u zastávky Solidarita. Alespoň jednu z ulic: Kralická, Nad Primaskou, Mrštíkova, Věšínova. Kteroukoliv z ulic se vydáte ze Solidarity na Strašnickou, všechny jsou v této lokalitě naprosto odporné a pocitově velmi nepříjemné. Technický a vizuální stav povrchů naprosto zanedbaný.

[Poloha v mapě](#)

- **Zkulturnit vnitroblok Na Hroudě (Strašnice, POD-6183-59)**

Ve vnitrobloku chybí lavičky, pískoviště. Nyní zanedbané, pouze sekání trávy a kácení stromů. Na Hroudě 63-68.

[Poloha v mapě](#)

- **Revitalizace veřejného prostoru (Vinohrady, POD-5764-54)**

Revitalizovat prostor v ulici Jaltská a Lvovská.

- **Rozpadlá kotelna (Vinohrady, POD-5766-13)**

Rozpadlá kotelna, nikdo se o ni nestará a kazí výhled; ul. Dukelská x Volyňská

- **Vybydlený dům (Vinohrady, POD-5748-68)**

Vybydlený dům v majetku MČ. Přípotoční 19

- **Budova KOH-I-NOR – zachování původního charakteru (Vršovice, POD-5941-89)**

Zachovat částečně původní charakter areálu KOH-I-NOR. Vytvořit výstavu na téma obnovy areálu.

[Poloha v mapě](#)

- **Dům v majetku MČ, Vršovice (Vršovice, POD-5842-44)**

Citlivě zrekonstruovat dům U Vršovického nádraží 33.

- **Hodiny na Vršovickém nádraží (Vršovice, POD-5622-96)**

Umístit hodiny na Vršovické nádraží

[Poloha v mapě](#)

- **Chybí bezbariérový přístup do parku u Krymské – Bezručovy sady (Vršovice, POD-5991-74)**

Chybí bezbariérový přístup do parku u Krymské, všude jsou schody.

[Poloha v mapě](#)

- **Kapacita bazénu na Slavii (Vršovice, POD-6590-58)**

Bylo by potřeba rozšířit, zrekonstruovat (zvětšit, prohloubit vnitřní bazén, vybudovat ještě jeden venkovní bazén) areál plaveckého bazénu na Slavii. Z důvodu přednosti veřejnosti před sportovci.

[Poloha v mapě](#)

- **Komplexní revitalizace Kubánského náměstí (Vršovice, POD-2419-56)**

Komplexně zrekonstruovat a obnovit Kubánské náměstí ve stylu Karlínského náměstí – funkční parková zóna pro rekreaci a volný čas, kde se lidé nebojí ležet na trávě, užívají si svého volna a rádi si v něm povídají se sousedy. Místo, kde občané utečou do stínu před sluncem a nejsou pouze obklopeni betonovými bloky. Součástí by měla být i obnova psího parku a vybudování nadstandardního dětského hřiště s atraktivními prvky, pítkem, WC a stánkem, viz město Karvina: <https://www.karvina.cz/deje-se/detsky-koutek-hotov> Eventuálně by se mohlo uvažovat o vybudování kašny. Momentálně je centrálním místem východních Vršovic náměstí před NC Eden, což by takovýto projekt změnil.

[Poloha v mapě](#)

- **Kulturní dům Eden (Vršovice, POD-5950-81)**

Jaký je záměr s kulturním domem Eden? Bude se rekonstruovat? Bude zde zachované kino?

[Poloha v mapě](#)

- **Neudržovaný pozemek Vršovice (Vršovice, POD-5845-51)**

Neudržovaný pozemek vedle kurtů na pomezí Baškirské a Magnitogorské.

- **Neudržovaný veřejný prostor Na Kubánském Náměstí (Vršovice, POD-5702-26)**

Neudržovaný veřejný prostor. Lampa 104349 není vidět. Komunikováno s úřadem a nic se neděje. Kubánské náměstí, u zastávky tramvaje směrem z centra.

- **Okolí Botiče (Vršovice, POD-5648-26)**

Sice už jsem to říkal na setkání s radnicí ve škole, ale nezapsal jsem to jako podnět, tak pro jistotu ještě sem, byl bych rád kdyby se radnice co nejvíc snažila upravit okolí tzv. promenády Botič (posekat koryto, vysázet květiny, zabezpečit prostor popelnic vůči větru, aby nezanášel odpadky do břehů Botiče), opravit plot (který chybí a kde nechybí, tak se naklání do břehů).

[Poloha v mapě](#)

- **Okolí Botiče (Vršovice, POD-5649-87)**

Byl bych rád aby se radnice co nejvíc snažilo prostor vedle tzv. Promenády Botič otevřít veřejnosti. Chápu že větší část prostoru jí nepatří, ale měla by mít dlouhodobý cíl dostat ho do své správy a ten který ve své správě již má, tak otevřít co nejvíc pro veřejnost zbouráním plotů, posekáním ruderalního porostu apod.

[Poloha v mapě](#)

- **Povrch Ulic V Okolí Grébovy Vily (Ul. Košická) (Vršovice, POD-5726-21)**
Opravit povrch ulic v okolí Grébovy vily (ul. Košická)
[Poloha v mapě](#)
- **Prázdný dům Vršovice (Vršovice, POD-5844-43)**
Na rohu Obloukové a Vršovické je prázdný dům – co z něj udělat domov důchodců?
- **Proluka (Vršovice, POD-5545-91)**
Zástavbou by zmizel veřejný prostor, nezastavovat.
[Poloha v mapě](#)
- **Rekonstrukce KD Eden (Vršovice, POD-5056-77)**
Jak a kdy se rozběhne jednání o KD Eden – návrhy rekonstrukce. Je to ostuda MČ Praha 10.
[Poloha v mapě](#)
- **Rekonstrukce ul. Krymské – chybí zeleň a parkuje zde velké množství aut (Vršovice, POD-5954-73)**
Rekonstrukce ul. Krymské – chybí zeleň a parkuje zde velké množství aut (Vršovice)
[Poloha v mapě](#)
- **Revitalizace Kubánského náměstí (Vršovice, POD-6345-57)**
Revitalizace Kubánského náměstí (Vršovice): prosíme o revitalizaci Kubánského náměstí resp. snahu o zcelení pozemků na Kubánském náměstí tak, aby mohlo k revitalizaci dojít.
[Poloha v mapě](#)
- **Revitalizace parku před Vršovickým nádražím (Vršovice, POD-5943-53)**
Hlasuji pro revitalizaci parku před Vršovickým nádražím.
[Poloha v mapě](#)
- **Revitalizace ulice Bajkalské (Vršovice, POD-5605-23)**
Revitalizace okolí“ “ psí uličky” u Bajkalské.
[Poloha v mapě](#)
- **Revitalizace vnitrobloků (Vršovice, POD-6292-07)**
Navrhují možnou úpravu vnitrobloků v oblasti Gruzínská až Karpatská po obou stranách hlavní ulice Vršovická, tak, že by se část dvorku, který v současné době chátrá, lavičky či jiné prostory jsou obsazeny pochybnými občany (feťáci z tesca), tak že 1/2 dvorku by sloužila jako nová parkovací místa (klidně i placená do 1000,- měsíčně). – viz nákres v příloze.
[Poloha v mapě](#)
- **Revitalizovat náměstí Svatopluka Čecha (Vršovice, POD-5804-65)**
Vytvořit prostor přívětivý, vhodný pro setkávání a trávení volného času. Nyní zde chybí stromy, voda, volně a pohodlně přístupné trávníky. Nynější stav umožňuje maximálně venčení psů. Záhony květin, nízké plůtky a plochy bez stromů a se špatnými lavičkami působí nepřátelsky a uzavřeně. Také jsou minimálně využívány. Skvělé by byly farmářské trhy na náměstí.
[Poloha v mapě](#)
- **Rozšíření Bajkalské školy – školka (Vršovice, POD-5303-05)**
Vítáme rekonstrukci školy, odmítáme ale výstavbu obytného domu! Za bytové družstvo vlastníků Bajkalská.
- **Řešení zateplení domu z důvodu chátrání celé stavby a oprava oken (Vršovice, POD-6364-34)**

Ruská 44/148: Dům ulice Ruská 148 má v havarijním stavu okna a fasáda celého domu praská a sochy, které jsou v horních partiích domu jsou též v hrozivém stavu. správní firma nic neřeší a pozve pouze kontrolu a vše zamete do ztracena.

- [Poloha v mapě](#)
- **Řešení zateplení, výměna nefunkčních oken, které jsou v havarijním stavu (Vršovice, POD-6369-16)**

Ruská 148/44: Dům v ulici Ruská 148 má okna v havarijním stavu, firma PMC Facility 2x poslala firmu, která okna kontrolovala. Dle firmy jsou okna na výměnu v celém bloku včetně ulice Litevská a Tulska. Co se týká zateplení, dle bytového odboru je projekt schválen, ale nejsou finance. U nás v bytě je každoročně plíseň, odpadáva malba a olupují se tapety. Větráme, topíme, prádlo i v zimě věšíme ven, toto všechno jen díky tomu, že jsou špatná okna a není zateplení.

[Poloha v mapě](#)

- **Střecha pod radnicí (Vršovice, POD-6165-16)**
Střecha pod radnicí (Vršovice), Vršovická 68. Střecha / veřejné prostranství nad garážemi vedle radnice – mohla by se využít např. jako místo k setkávání více lidí (pro koncerty, letní kino, posezení v zeleni pod Pergolou, kavárnička.

[Poloha v mapě](#)

- **Školní zahrada u ZŠ U Vršovického nádraží (Vršovice, POD-5564-02)**
Zlepšit školní zahradu, doplnit houpačkami a dalšími herními prvky. Včetně prostoru před školou, např. jako kombinace – pobyt dětí i psů zároveň. Umožnit pohyb po trávníku.

[Poloha v mapě](#)

- **Úprava Okolí Botiče (Vršovice, POD-5752-69)**
Více keřů a laviček u Botiče k Ukrajinské.
- **Veřejné prostranství (Vršovice, POD-5765-00)**
Zavřený horní vchod Sokola, pak mrtvé náměstí (Vršovické náměstí a okolí)
- **Veřejné prostranství v Magnitogorské (Vršovice, POD-5551-16)**
Složitější rozvoj veřejného prostranství, protože je soukromý. Soukromý vlastník se o pozemek nestará. Polámané větve, nesekaná tráva. Jak ho udržovat?

[Poloha v mapě](#)

- **Vršovice Vlasta (Vršovice, POD-5829-79)**
Úprava veřejného prostoru ve vnitroblocích sídliště Vlasta je potřeba.
- **Vybudovat schodiště za kostelem sv. Václava na Čechově náměstí (Vršovice, POD-5432-49)**
Vybudovat schodiště k zadnímu traktu kostela sv. Václava z ul. nám. Svatopluka Čecha. Bylo to součástí původního projektu p. Gočára.

[Poloha v mapě](#)

- **Využití obchodní domu Eden: býval tam kinosal, bary, diskotéky, taneční parket a snad tělocvična (Vršovice, POD-5025-07)**
Také tato budova již delší dobu chátrá a nedala by se nějak využít třeba co tam bývalo dříve jedna se o budovu vedle Teska a městským úřadem.
- **Živý veřejný prostor – P10 jako místo k setkání lidí (Vršovice, POD-6331-47)**
Počínaje Vršovickou ulicí na jih a východ, místo ztrácí na atraktivitě. V podstatě není důvod proč tento prostor navštívit, pokud zde nebydlíte. Některé typy: otevřené místo pro setkávání lidí s lavičkami, např. jako na Kulaťáku v Dejvicích / Kulturní centrum, galerie, místo pro konání koncertů apod (hala či místo typu Dox) / Vystavit umění – sochy či umělecká díla na různá místa.

- **Hamerský rybník – chybí cesta směr zámek (Záběhllice, POD-5307-57)**

Vybudovat novou cestu nad tenisovými kurty.

- **chátrající škola JAHODOVKA (Záběhllice, POD-6037-68)**

Budova, ve kterém sídlí VOŠ – chátrající škola, chybí využití. Zrekonstruovat a využít pro děti, rodiny, staré lidi apod?

- **Neupravený pozemek (Záběhllice, POD-5859-39)**

Neupravený pozemek mezi Třezalkovou a Jetelovou.

- **Okolí polikliniky Jabloňová (Záběhllice, POD-6605-14)**

Neudržovaný veřejný prostor, nepřístupný dětem a seniorům – přístup a okolí polikliniky Jabloňová, rozbité chodníky, neexistující bezbariérový přístup (dotazník pro rodiny) .

[Poloha v mapě](#)

- **Rekonstrukce / nový koncept křižovatky na Padesátem (Záběhllice, POD-6329-06)**

Nebezpečné místo, stává se tu hodně nehod, už mě málem srazil autobus. Je to nelogicky řešené a nebezpečné místo (hlavně pro ty, co to neznají). Problém zde mají chodci, odbočující auta, autobus, tramvaje.

[Poloha v mapě](#)

- **Rekonstrukce ZŠ Břečťanová (Záběhllice, POD-6400-52)**

Celková rekonstrukce ZŠ Břečťanová.

[Poloha v mapě](#)

- **Revitalizace OC Květ (Záběhllice, POD-6405-18)**

Jsem proti záměru výškové bytové zástavby nad OC Květ. Zhorší se doprava, zhorší se ovzduší, děkuji za boj proti developerovi. Děkuji paní starostce.

[Poloha v mapě](#)

- **Revitalizace OC Květ bez výškové nástavby (Záběhllice, POD-6201-07)**

Staré Zahradní město: nevěříme Fostysu, že mu nejde o nic jiného, než o výškovou nástavbu.

[Poloha v mapě](#)

- **Revitalizace stezky okolo Botiče (Záběhllice, POD-6336-55)**

Stezka je rozbitá, nedá se zde např. bruslit, místy chybí (je tam jen štěrky), místo na Hamru je skvělé a proto by si zasloužilo více údržby (je zde mnoho lidí).

[Poloha v mapě](#)

- **Revitalizace veřejného prostranství (Záběhllice, POD-5139-92)**

Navázat na nedávno udělanou revitalizaci od Kozinova náměstí pod Toulcův dvůr (na území Praha 15), viz: <http://www.praha-priroda.cz/vodni-plochy-a-potoky/vodni-toky/botic/revitalizace-a-opravy-na-botici/revitalizacni-protipovodnove-opatreni-u-kozinova-namesti/>

[Poloha v mapě](#)

- **Vnitroblok – Zvonková (Záběhllice, POD-5894-70)**

Neutěšený vnitroblok nad Zvonkovou (panelový dům u Cíle).

Revitalizace nevhodně využívaných pozemků a staveb

Evidence brownfields

- **Pevný kovový sloupek v ul. Donská (Vršovice, POD-6135-20)**

Pevný kovový sloupek v ul. Donská (Vršovice) – stává se z toho mrtvý neudržovaný prostor.

Vzdělávání a výchova

Volnočasové aktivity

Šetrnost volnočasových aktivit

- **Komunitní zahrada Hostýnská (Malešice, POD-6280-52)**

Areál ZŠ Hostýnská (vedle školy) – plánovaná komunitní zahrada na pozemku vedle školy – projekt rozpracován, smlouvy připraveny a náhle STOP bez odezvy? Proč? Prosíme o znovu otevření iniciativy projektu komunitní zahrady.

[Poloha v mapě](#)

- **Komunitní zahrada Týnka (Malešice, POD-6301-49)**

Hostýnská: Vybudování komunitní zahrady Týnka na pozemku školy, který leží více jak 6 let ladem. Vytvoření komunitního projektu pro občany Prahy 10.

[Poloha v mapě](#)

- **Prostor pro vybudování komunitní zahrady na pozemku u ZŠ Hostýnská (Malešice, POD-6300-49)**

ZŠ Hostýnská: – jsou zájemci, kteří by si K2 vybuďovali svépomocí, sehnali peníze atd. – jde hlavně o povolení a spolupráci ZŠ Hostýnská – je tam velký prostor okolo školky, který leží ladem – vybudované záhonky by používala i ZŠ při praktickém vzdělávání žáků

- **Komunitní zahrada na zastávce Krymská (Vršovice, POD-6133-14)**

Jaký je osud komunitní zahrady? Nyní bohužel nefunkční.

[Poloha v mapě](#)

- **Komunitní zahrada v Krymské (Vršovice, POD-5984-53)**

Jak je to s komunitní zahradou na Krymské, je to výborný projekt a v poslední době je zahrada spíše zavřená.

[Poloha v mapě](#)

- **Osud komunitní zahrady na Krymské (Vršovice, POD-6124-77)**

Komunitní zahrada na Krymské je dlouhodobě zavřená. Jaký je její osud?

[Poloha v mapě](#)

Vzdělávání pro udržitelný rozvoj na školách

Podpora vzdělávání pro udržitelný rozvoj ve školách

- **Doplnit nabídku státních škol o školy soukromé (celá Praha 10, POD-5800-01)**

aktivně poptávat/nabízet možnost pronájmu volných nemovitostí soukromým zřizovatelům školských zařízení (předškolní vzdělávání, ZŠ, SŠ) na území Prahy 10.

- **Družina pro 4. třídy (celá Praha 10, POD-6311-63)**

Družina pro 4. třídy

- **Elektronická žákovská knížka (celá Praha 10, POD-6327-85)**

Elektronická žákovská knížka v ZŠ Praha 10

- **Inovace školství (celá Praha 10, POD-6397-07)**

Inovativní směry školství – Montessori, Waldorfské, Zažít spolu. Širší nabídka vzdělávacích metodik a postupů.

- **Inovativní (svobodná demokratická) ZŠ (celá Praha 10, POD-5998-58)**

Městská část Praha 10 by měla podpořit vznik a rozvoj svobodné demokratické školy, postavené na demokratické komunitě a sebeřízeném vzdělávání. Pokládám koncept sebeřízeného vzdělávání za moderní přístup vzdělávání, který připravuje děti na život v moderní době, (nástup průmyslu 4.0, robotizace a umělé inteligence) kdy schopnost pružně reagovat bude klíčová. Ze své praxe výzkumníka v Českém institutu informatiky, robotiky a kybernetiky ČVUT vím, že s nástupem čtvrté průmyslové revoluce je třeba i zásadně změnit systém výchovy a vzdělávání, kdy memorování údajů je třeba nahradit získáním klíčových dovedností (kompetencí). Fungující zahraniční školy (svobodné demokratické) ukazují, že právě koncept sebeřízeného vzdělávání k tomuto vede. Ve svém okolí vím o mnoha rodinách, které vzdělávání svých dětí také řeší a mají stejný názor.

- **Jesle Praha 10 (celá Praha 10, POD-5833-68)**

Otevřít jesle na Praze 10.

- **Nedostatek míst v jeslích (celá Praha 10, POD-6147-57)**

Jsem pěstounka, nemáme místo v jeslích a potřebuji nastoupit do práce.

- **Nedostatek míst v mateřských školách, nedostatek dětských skupin či jiné péče o děti do 3 let (celá Praha 10, POD-6600-13)**

Nedostatek míst v mateřských školách, nedostatek dětských skupin či jiné péče o děti do 3 let (dotazník pro rodiny)

- **Nedostatek míst ve školce (celá Praha 10, POD-5936-50)**

Nedostatek míst v mateřských školách

- **Nedostatek MŠ a jeslí (celá Praha 10, POD-6486-48)**

soukromé MŠ jsou finančně nákladné, do MŠ se dostávají až 4 leté děti.

- **Neexistují jesle na Desítce (celá Praha 10, POD-5992-19)**

Nemůžeme najít jesle pro děti, musíme platit soukromou školku.

- **Nejasný systém předškolní péče od 2 let (celá Praha 10, POD-6413-69)**

Rodiče dětí do 2 let nemají jasné informace, která MČ přijímají děti od 2 let. Zároveň není zmapována nabídka alternativních zařízení. Na webu na ně nejsou např. ani odkazy.

- **Otevření demokratické školy kdekoli na Praze 10 (celá Praha 10, POD-5317-46)**

Žádám o zřízení demokratické základní školy kdekoli na Praze 10. Jde mi o školu, jejíž vzdělávací program bude vycházet z konceptu svobodných demokratických škol a plného respektu k dětem a k jejich potřebám.

- **Podpořit vznik a rozvoj svobodné demokratické školy, postavené na demokratické komunitě a sebeřízeném vzdělávání (celá Praha 10, POD-6119-23)**

Svobodné demokratické školy ve světě fungují téměř 100 let. V Čechách aktuálně vzniká velké množství takových škol, často však formou neformálních komunitních skupin. Osvobozená škola z.ú. se snaží otevřít svobodnou demokratickou školu na území Prahy 10. Je zde početná skupina rodin, která vede své děti demokraticky, otevřeně a která by ráda svým dětem i na úrovni školy poskytla takový přístup a také sebeřízené vzdělávání. Jde o vzdělávání vycházející z vnitřní motivace a také respektující individuální možnosti, nadání a tempo zrání každého jednotlivého dítěte. Osvobozená

škola usiluje o rejstříkovou školu s co možná nejnižším školním tak, aby škola byla dostupná všem zájemcům. MČ Praha 10 může tyto snahy podpořit např. na úrovni pronájmu vhodných prostor (budova splňující hygienické a stavebně-technické požadavky na školu), na úrovni finanční podpory (formou grantů a apod.), formou spolupráce se školami a školskými zařízeními, které MČ zřizuje. Osvobozená škola z.ú. je skupina odborníků, která má kontakty na tuzemské i zahraniční svobodné demokratické školy, je členem mezinárodní sítě demokratických škol EUDEC. Více informací o koncepci svobodných demokratických škol a o snaze Osvobozené školy z.ú. naleznete na www.osvobozenaskola.cz

- **Svačiny do základních škol (celá Praha 10, POD-6308-97)**

Nabízet žákům jako placenou službu prodej standardních školních svačin.

- **Svobodná škola Praha 10 (celá Praha 10, POD-5314-45)**

Svým podnětem chci podpořit vznik a rozvoj svobodné demokratické školy, postavené na demokratické komunitě a sebeřízeném vzdělávání. Prosím o podporu projektu např. formou spoluúčasti při hledání, nebo poskytnutí školní budovy.

- **Založení lesní mateřské školky s komunitním přesahem (celá Praha 10, POD-6406-64)**

Založení lesní mateřské školky. Na lesním pozemku postavení jurty, maringotky...

- **Málo mateřských školek (Strašnice, POD-5354-19)**

Málo mateřských školek na Praze 10. V okolí parku Solidarita

- **Prázdninový Provoz MŠ (Strašnice, POD-5630-17)**

Letní (prázdninový) provoz školek. Prohlášení o zákazu a“ administrativní chybě”. Podmínky hrozná.

- **Škola na Strašnické – výzva k projektu k využití (Strašnice, POD-5008-34)**

Prosím zvažte vypsání soutěže či výzvy k podání na využití objektu staré školy na Strašnické (V Olšinách 200/69). Ideální by bylo zapojit soukromé peníze, například kdyby tam měla vzniknout soukromá vysoká/vyšší/střední škola či kdyby se objektu ujal již existující veřejná či soukromá vysoká škola. Cílem projektu by bylo, aby bylo finanční zatížení pro MČ co nejmenší, či ideálně aby z toho ještě něco měla. Pak by měl být veřejně přístupný. Škola znamená řadu výhod, například pravděpodobnost, že by studenti nemuseli cestovat na místo automobily, přítomnost vyššího vzdělávání navíc obvykle kultivuje okolí (‘hip’ podniky).

[Poloha v mapě](#)

- **Škola v ulici v Olšinách u metra Strašnická (Strašnice, POD-6302-05)**

Iniciativa nová škola Strašnice by ráda umístila školu do staré budovy školy u metra Strašnická. Mě to zajímá jako rodiče, který by tam rád dítě umístil. Je tedy možné toto realizovat výhledově do cca 5 let.

[Poloha v mapě](#)

- **Víc míst v mateřských školách (i pro děti do 3 let) (Strašnice, POD-6309-10)**

děti do tří let není možno umístit matka ztrácí kvalifikaci (lékař, atestace)

- **Zpřístupnit školní tělocvičny pro rodiny s dětmi (večer a o víkendu) (Strašnice, POD-6312-82)**

V případě nepřízně počasí není kde sportovat.

[Poloha v mapě](#)

- **ZŠ Brigádníků – opuštěné hřiště (Strašnice, POD-5357-99)**

ZŠ Brigádníků – zpustlé hřiště, Je dobře, že nebude hala pro 3 tis. lidí.

[Poloha v mapě](#)

- **Budou se otvírat nové školky? (Vršovice, POD-5350-62)**

Budou se otvírat nové školy v Praze 10?

- **Dobrá spolupráce škol se zřizovatelem a jeho podpora (Vršovice, POD-6296-94)**

Dobrá spolupráce škol se zřizovatelem a jeho podpora (Vršovice)

- **Svobodná demokratická škola – Vršovice (Vršovice, POD-5678-24)**

Obohacení nabídky vzdělávání o koncept základní školy vycházející z paradigma sebeřízení, důvěry, vnitřní motivace, demokratického vedení školy a rovnoprávnosti dětí a dospělých.

- **Systémově řešit přijetí dětí do MŠ při příchodu z jeslí (Vršovice, POD-5385-14)**

Systémově řešit přijetí dětí do MŠ při příchodu z Jeslí. Nyní se čeká na vyjádření o přijetí či nepřijetí.

- **Vhodný prostor pro svobodnou školu (Vršovice, POD-6299-85)**

Mnoho rodičů má zájem o možnost kvalitního vzdělání pro své děti. Většina městských částí Prahy má experimentální zařízení, které reflektují moderní a respektující přístup ke vzdělání. Toto na Praze 10 chybí. Největším problémem pro zájmovou skupinu rodičů je vyhovující nemovitost pro provoz školy. Vše ostatní se dá vyřešit. Hledáme tedy místo, kde by mohla na Praze 10 škola fungovat. Ideální formou by byl pronájem vhodné nemovitosti od městské části. Fungování takovéto školy by mohlo přinést obyvatelům i městské části mnoho výhod i prestiž.

- **Nedostatek míst ve školkách (Záběhlice, POD-6185-57)**

Nedostatek míst ve školkách (Záběhlice) – Zahradní město – MŠ Mládežnická

- **Zprovoznit tělocvičnu ZŠ Švehlova (Záběhlice, POD-6040-25)**

Zprovoznit tělocvičnu ZŠ Švehlova!

Zdraví

Podpora zdraví a prevence nemocí

Počet hřišť a podpora pohybu dětí

- **další brouzdaliště (celá Praha 10, POD-6009-21)**

Navrhují síť brouzdališť, s čistou vodou. S vodou tekoucí svahem jako v Malešickém parku nebo v areálu Gutovky, ale i malé rybníčky pro cochtání.

Pokud budou někde naplánovány tzv. vodní elementy, měly by vždy poskytovat vytékající vodu čistou a dětem možnost brouzdání se vodou. Naprosto k ničemu je v tomto ohledu například kašna na Kubánském náměstí, kde vytéká voda špinavá. Přímo odpuzujícími příklady nevhodného zařízení jsou kašna před nákupním střediskem Eden nebo vodní nádržka před sídlem PRE, kde je voda dokonce chemicky ošetřovaná a je tam proto zákaz vstupu, ale teď v horku se tam přesto koupají děti.

- **Dětská hřiště na Praze 10 (celá Praha 10, POD-5300-45)**

Prosím o zvážení výstavby nějakých dětských hřišť v uvedené oblasti (čím jednodušších, tím lépe – pár prolézaček, klouzačka...). Na to, jak zde narůstá počet obyvatel, je zde takových hřišť zoufale málo. Například z ulice Pöslova není kam by si dítě mohlo jít hrát v rozumné vzdálenosti a kde by navazovalo vztahy se svými vrstevníky ze sousedství. Vlastně zde nemají absolutně kde si hrát a scházet.

Děkuji

[Poloha v mapě](#)

- **Hřiště (celá Praha 10, POD-3931-61)**

Máme tu málo hřišť chceme více.

- **Hřiště ve stínu (celá Praha 10, POD-5577-26)**

Je třeba nějaké hřiště ve stínu, všechna jsou na slunci.

- **Parkour Praha 10 (celá Praha 10, POD-5834-17)**

Udělat hřiště pro teenagery, na parkour...

- **Dětské hřiště Plaňanská – rulík (Malešice, POD-6281-36)**

Uprostřed mezi byt. domem MČ a spojitelnou na Plaňanské je dětské hřiště na kterém je vysázen prudce jedovatý rulík.

- **Malešice – hřiště Úžlabina (Malešice, POD-6099-61)**

Mezi Nad Úžlabinou a Pod Úžlabinou – oprava hřiště a návrat kolotoče.

- **Malešice – vnitroblok Káranská x Bydžovského (Malešice, POD-6102-35)**

Rekonstrukce hřiště, děkujeme!

[Poloha v mapě](#)

- **Malešický park, vodní prvky (Malešice, POD-6088-30)**

Často nefungují vodní atrakce!

- **Oprava dětského hřiště (Malešice, POD-6286-59)**

Oprava dětského hřiště hned za naším domem (Přísoupská). Denně si tam hrají moje děti a prolézačky jsou už v dezolátním stavu.

- **Připomínky ke správě dětských hřišť, vnitrobloky kolem Počernické (Malešice, POD-6531-77)**

Na hřištích ve vnitroblocích je nutno: vyměnit písek obnovit nátěry prvků a laviček opravit průchozí cesty

[Poloha v mapě](#)

- **Bohdalec – dětská hřiště (Michle, POD-6061-49)**

Kromě maličkého dětského hřiště na okraji lesa zde není žádná jiná vybavenost.

- **Dětská hřiště – neudržovaná – Tesco Skalka, Michalangelova (Strašnice, POD-5492-42)**

Neudržované dětské hřiště. Bezdomovci zde spí a vykonávají potřebu (dvě různá místa). Za Tescem a vedle Tesca na Skalce, ulice Michalangelova

- **Dětské hřiště Škvorecká je hezké jak je (Strašnice, POD-5036-89)**

Dětské hřiště Škvorecká je hezké jak je, prosím nedělejte tam změny. Možná nějaký ten strom navíc, to nikdy neuškodí, ale to už se snažím řešit po jiné linii :)

[Poloha v mapě](#)

- **Hřiště Pod Rapidem (Strašnice, POD-5449-64)**

Přidat prvky pro malé děti a otevřít vodu na hřišti v ulici Nad Primaskou

- **Kvalitnější péče o hřiště Nad Primaskou (Strašnice, POD-6171-28)**

Prosím o lepší péči o hřiště Nad Primaskou. Je to nejlepší a největší hřiště ve své oblasti (v hezkém počasí lze spočítat 40 a více dětí všech věkových kategorií). 1) písek nebyl vyměněn už 2 roky, navíc tam chodí kočky, takže by nebylo od věci nainstalovat plachtu na zakrytí, děti občas najdou “ poklad” 2) lezecká stěna – rozbité úchyty, případně koukají šroubky 3) Vandalismus – občas tam někdo vyhází koše (neosvětlené) 4) zázemí – je tam zázemí, které není zpřístupněné, prý kdysi někdo někde překopl vodu a od té doby nefunguje

- **Neudržované Hřiště Žinkovská (Strašnice, POD-5695-85)**

Zarostlé, uhnívá dřevěný plot, koše jsou přeplněné.

- **Nové hřiště – úprava stávajícího, v Olšínách (Strašnice, POD-5925-51)**

Plánuje se úprava hřiště ve vnitrobloku V Olšínách x Předpolí?

Poloha v mapě

- **Opravit zanedbané hřiště v parku u Tesca (Strašnice, POD-5389-26)**

V parku u Tesca je zanedbané dětské hřiště. Opravit a zpřístupnit veřejnosti.

Poloha v mapě

- **Podporovat sportování dětí (Strašnice, POD-6446-45)**

Mezi ul. Žernosecká x Nedvězská zachovat kopec pro děti na sáňkování – zimní sporty (má se zde budovat park?)

Poloha v mapě

- **Senior hřiště Primaska (Strašnice, POD-5481-20)**

Chybí senior hřiště v parku pod Primaskou – vhodný prostor, jelikož tam není tolik vidět.

- **Sportovní hala TJ Bohemians Praha (Strašnice, POD-5519-72)**

Hala je v katastrofálním stavu, za posledních 20 let se zde neopravilo téměř nic a jen opakovaně upozorňujeme na nedostatky, které nikdo neřeší. Hala je vytížená od rána do pozdních večerních hodin z většiny malými dětmi, které věčně cvičí v oblaku prachu, jelikož odvětrání celé tělocvičny je možné pouze jedním oknem, které jediné není rozbité a dvěma malými okénky v horní části.

Nemluvě o tom, že když se v hale konají závody nebo akce s větším počtem návštěvníků, po hodině se v hale nedá dýchat, jelikož jedno okno prostory zkrátka nevyvětrá. Letos si kluby využívající halu samostatně financují opravu sociálních zařízení v šatnách, která jsou již natolik havarijní, že se je nikdo ani neodvážá využívat. V hale je však potřeba mnohem více než pouze nové sprchy a záchody. Proto se obracíme na vás, třeba by se dala alespoň částečná rekonstrukce zrealizovat.

- **Strašnice – hřiště u nádraží (Strašnice, POD-6069-74)**

Častěji uklízet a opravovat závady hřiště u nádraží.

- **Strašnice hřiště Pod Rapidem (Strašnice, POD-5390-68)**

Zavést herní prvky

- **Špatný stav dětského hřiště (Strašnice, POD-5493-84)**

Dětské hřiště V Předpolí – Dezolátní stav

- **Vybudovat hřiště u ZŠ Olešská (Strašnice, POD-6324-71)**

Dětem chybí hřiště, které by mohly využívat při tělesné výchově nebo ve volném čase.

Poloha v mapě

- **Zbudovat hřiště a rehabilitační cvičení v ul. U Hranic (Strašnice, POD-5388-84)**

V ulici U Hranic chybí hřiště a rehabilitační cvičení (dříve na plaveckém stadionu).

- **Dětské hřiště Vinohrady (Vinohrady, POD-5838-30)**

Potřeba rekonstrukce hřiště U Heroldových sadů.

- **Dětské hřiště v Haroldových sadech dosypat pískem (Vršovice, POD-5436-54)**

Dosypat dětské hřiště pískem v Haroldových sadech, je tam skoro už jen beton.

Poloha v mapě

- **Dětské hřiště Vršovice (Vršovice, POD-5832-74)**

Hřiště Karpatská. Nepořádek, nebezpečné pro děti.

- **Chybějící hřiště, Magnitogorská (Vršovice, POD-5589-47)**

Chybí antukové hřiště na volejbal.

- **Kubánské náměstí: dětské hřiště (Vršovice, POD-5338-20)**

Využít část parku na Kubáni pro děti, vytvořit hřiště.

Poloha v mapě

- **Nové dětské hřiště Bělocerkevská (Vršovice, POD-5603-30)**

Ideální místo pro větší dětské hřiště.

Poloha v mapě

- **Plavecký Bazén Slavia (Vršovice, POD-5632-42)**

Dotace na rekonstrukci areálu Slavia a pro plavecký bazén. Kvůli nedostatku financí nemůže vytápět venkovní bazén, který byl proto otevřen až v červnu. Lépe otevřít dříve a opravit plot.

- **Rozbitá trampolína z Moji stopy (Vršovická 81) (Vršovice, POD-5368-79)**

Rozbitá trampolína z Moji stopy, nefunkční. Kdo řeší správu trampolíny. Nachází se ve vnitrobloku Vršovická 81.

Poloha v mapě

- **Rozbité hřiště Bělocerkevská x Novorosijská (Vršovice, POD-5573-24)**

Opravit hřiště ve vnitrobloku Bělocerkevská 11 / Novorossijská 5

Poloha v mapě

- **Sportovní vyžití pro děti od 8 do 12 let nejsou vyhovující (Vršovice, POD-6366-04)**

Sportovní vyžití pro děti od 8 do 12 let nejsou vyhovující. Je tu jediné hřiště v ulici Tulská, bylo by potřeba zvětšit prostor a využít i travnatou plochu.

Poloha v mapě

- **Vršovice (Vršovice, POD-5767-80)**

Rozbité dětské hřiště v ulici Užocká.

- **Vršovice dětské hřiště (Vršovice, POD-5835-52)**

Zastínit hřiště v Konpištské. Stromem? A instalovat branky.

- **Využití účelové plochy ve Vršovicích pro další aktivity (Vršovice, POD-5778-08)**

Například plochy kolem Slávie, které jsou dedikovány např. sportovnímu účelu (fotbal, plavání) zpřístupnit i pro jiné užití mimo dobu, kdy je prostor užíván. Například venkovní bazén Slavia mimo léto přestavět na např. skatepark. Fotbalové hřiště kolem Slávie předělat, v době utkání, na parkovací stání (nějaké technické řešení, aby nebyl poškozen trávník)

Poloha v mapě

- **Dětské hřiště (Záběhlice, POD-5849-78)**

Absence dětského hřiště v Záběhlicích.

- **Dětské hřiště + pro dospělé, Jabloňová 37, Záběhlice (Záběhlice, POD-6403-27)**

Chybí mi hřiště pro děti od 12 let

Chybí mi cvičební venkovní prvky pro dospělé Chybí mi hřiště na basketbal

Poloha v mapě

- **Hlučné hřiště v Sasankové (Záběhlice, POD-6202-71)**

Hřiště v Sasankové (Záběhlice) – hluk, mezi domy velmi ruší obyvatele ulic Kapradřové a Sasankové ulici.

- **Hřiště (Záběhlice, POD-5865-56)**

Dětské hřiště Malinová. Děti skáčou na beton, chybí písek, rozbité cesty problémem pro kola a chodítka.

- **Hřiště (Záběhlice, POD-5866-44)**

Hřiště Platanová – není místo, kde si jde koupit pití.

- **Hřiště (Záběhllice, POD-5875-92)**

Upravit plácek u ZŠ Práčská. na hřiště, dvě branky, koše.

- **Hřiště mezi obytnými domy na míčové hry, Sasanková (Záběhllice, POD-6394-78)**

Nevhodně umístěné hřiště na míčové hry, nalézá se mezi domy, úder míče do pletiva okolo hřiště ruší obyvatele ulic Sasankové a Kapraďové. Pokud nelze hřiště přesunout do jiné lokality, měla by se alespoň dodržovat provozní doba hřiště, že na hřišti se hraje fotbal ještě ve 21 hod.

[Poloha v mapě](#)

- **Hřiště u Hamerského rybníku (Záběhllice, POD-6606-67)**

U Hamerského rybníku již velmi dlouho chybí jakákoliv klouzačka nebo jiní vyžití pro děti na malém hřišti vedle restaurace. Na druhém hřišti vedle vinárny se také už dlouho opravuje klouzačka. Prostor vedle klouzačky je v létě velmi prašný a na podzim a na jaře bahnitý. Nešlo by toto hřiště trochu lépe zařídit? (dotazník pro rodiny)

[Poloha v mapě](#)

- **Poškozené oplocení hřiště na míčové hry v ulici Chmelová (Záběhllice, POD-6569-27)**

Poškozené je i jinak bytelné oplocení hřiště na míčové hry v ulici Chmelová.

[Poloha v mapě](#)

Podpora aktivního stárnutí

- **Podporovat vznik centra fyzioterapie (celá Praha 10, POD-6353-65)**

Centrum by se zabývalo terapií kojenců ohrožených poruchou motorického vývoje a dětí s již rozvinutou dětskou mozkovou obrnou. Pomocí metody reflexní lokomoce dle Vojty známé jako Vojtova metoda.

Sportoviště pro dospělé a podpora pohybu obyvatel

- **Dostatečné zajištění sportovních akcí (celá Praha 10, POD-6297-84)**

Dostatečné zajištění sportovních akcí (obecně)

- **Nedostatek vyhovujících tréninkových prostor (celá Praha 10, POD-6602-43)**

Nedostatek vyhovujících tréninkových prostor

- **Poskytnout prostor pro stolní tenis (celá Praha 10, POD-6455-39)**

Marně sháním v Praze 10 místnost určenou pro stolní tenis. Objevil jsem pouze Kodaňskou 11, kde je velmi stísněný prostor a navíc v krajně nevyhovujícím stavu.

- **Poskytovat dotované jednodenní zájezdy pro seniory (celá Praha 10, POD-5387-29)**

Seniorům chybí nabídka jednodenních zájezdů, na které by jim MČ Praha 10 poskytovala příspěvek. Jsou ochotni si připlatit částkou např. 100 Kč.

- **Sportoviště – výběr účelu využití (celá Praha 10, POD-6530-73)**

Při vyhledávání ploch pro sport nezadávat způsob provozování. Spíše: vymezit a vyhledat potřebné prostory ve 2. kroku řešit způsob využití

Stoupá totiž “ nákup” sportovních aktivit jak dospělých, tak rodičů pro jejich děti. MČ může mnoha způsoby následně vybírat a ovlivňovat způsob využití a provozování.

- **Běh pro veřejnost (Malešice, POD-6240-14)**

Běh pro veřejnost (Malešice) – obnovit Malešický běh a organizovat sportovní aktivity pro děti nad 10 let.

[Poloha v mapě](#)

- **Multifunkční hřiště (Malešice, POD-3927-91)**

Na pozemcích hl. m. Prahy a Lesů ČR v blízkosti ulice Na univerzitním statku je v současné době zanedbaný lesík a křoví, které jsou využívány jako odkladiště a jako skládka. Dříve v tomto místě fungovalo malé fotbalové hřiště včetně posezení na lavičkách, které využily jak děti, tak senioři z blízkého domova důchodců. V současnosti je celá oblast zarostlá, zanedbaná a mimo aktivního přístupu sběru odpadků dobrovolníky o ní nikdo nepečuje. Z tohoto důvodu navrhujeme obnovit hřiště na původním místě prostřednictvím multifunkčního celku, který umožňuje hrát např. fotbal, basketbal a další míčové sporty. Multifunkční hřiště by mělo být zároveň uzpůsobeno pro nemožnost ztráty míče do blízké zahrádkářské kolonie nebo jiných oplocených pozemků. V rámci současné výstavby nových rodinných domů v blízké lokalitě a zároveň vzhledem k důsledku toho, že v blízkém okolí se nenachází žádné volně přístupné multifunkční hřiště pro děti jsem toho názoru, že tento způsob využití neudržovaného a zanedbaného majetku ve vlastnictví státu je efektivní možností. V dané lokalitě je zároveň místo umožňující obnovení posezení na lavičkách s příjemným a klidným výhledem do maličkého lesíku jako jedné z mála zelených oáz v našem městě.

[Poloha v mapě](#)

- **Obnovit pravidelnou jógu v Malešickém parku (Malešice, POD-6470-20)**

Rád bych, aby se obnovila pravidelná jóga – cvičení v Malešickém parku v podvečerních hodinách.

[Poloha v mapě](#)

- **Chybí sportovní plochy na běhání (Strašnice, POD-6160-51)**

V okolí metra Skalka chybí sportovní plochy. Celé území je ohraničené jižní spojkou, ulicí Na Padesátém (rušná ulice), není kde sportovat a proběhnout se.

[Poloha v mapě](#)

- **Nechceme stále florbalovou halu v ulici Brigádníků (Strašnice, POD-5926-80)**

Dle syna nesouhlasí tři řady domů v okolí a děti ve škole

[Poloha v mapě](#)

- **Nestavět zbytečně velkou budovu sportovní haly v ZŠ Brigádníků (Strašnice, POD-5922-27)**

Když sešlo z investic MHMP do celorepublikové florbalové haly, proč má ÚMČ Praha 10 zájem o stavbu takto velké haly? Požaduje-li ZŠ Brigádníků tělocvičnu, asi není potřeba stavět halu 60 x 90 m. Spolupráce s florbalisty Bohemians je fajn, a celkem sympatický krok, ale ani oni takto velký dům nepotřebují.

[Poloha v mapě](#)

- **Překážky pro psy (Vršovice, POD-5064-31)**

V parčíku (dřolíčku) na Kubánském náměstí chybí překážky pro psy.

- **Venkovní fitcentra – rozšíření a jejich údržba (Vršovice, POD-6298-04)**

Oblast Karpatská – vnitroblok za Karpatskou, vedle dětského hřiště. Rozšíření a údržba fitcentra.

[Poloha v mapě](#)

- **Hřiště pro seniory Jabloňová/Topolová/Zvonková (Záběhlice, POD-6393-04)**

Nebudovat, nechat zeleň, hodně hřišť je již postaveno v okolí. Senioři mohou využívat Domov důchodců.

[Poloha v mapě](#)

- **Volnočasové aktivity Zahradní město (Záběhlice, POD-5895-57)**

Zřídit venkovní aktivity, šachy, pinkponk v Jahodové.

- **Zachování sportoviště, Malinová (Záběhlice, POD-6408-47)**

Plán rozvoje hl. m. Prahy nepočítá se zachováním sportoviště v ul. Malinová, tenisové kurty.

[Poloha v mapě](#)

Ekologická stabilita krajiny

Výměra ploch veřejné zeleně

- **Omezit nebo zcela zrušit výsadbu bříz a jiných vysoce alergenních dřevin (celá Praha 10, POD-6565-95)**

Omezit nebo zcela zrušit výsadbu bříz a jiných vysoce alergenních dřevin (obecně)

- **Zatravněné tramvajové tratě (celá Praha 10, POD-6023-20)**

Doporučuji zajistit zavlažování zatravněných tramvajových tratí (v jiných částech Prahy je zajištěno, takže to zřejmě jde). Po pár letech od položení travního povrchu již v současnosti není ani vidu, zůstala víceméně jen udusaná hlína s nevzhledným náletovým plevelem. Jistě by živý a zdravý trávník splnil očekávaný účel – minimálně tlumení hluku z tramvajové dopravy, více zeleně a zvlhčení vzduchu.

- **Rozšíření parku Jiřího Karena (Malešice, POD-5033-16)**

Prosíme o rozšíření parku Jiřího Karena o přilehlé pozemky ve vlastnictví hl. města Prahy (p.č. 1463/9, p.č. 1463/26, p.č. 1463/24, 1463/23, 1463/25) vedené jako zeleň. Parčík je nyní přeplněný lidmi z velkého developerského projektu Tulipa Třebešín.

[Poloha v mapě](#)

- **Rozšířit zelené plochy v okolí ulice Na Třebešíně na park a městskou zeleň (Strašnice, POD-6414-71)**

Dořešení zeleně v souladu s materiálem schváleným ZMČ dne 25. 7. 2019, materiál P10-073138/2018 – připomínky k Metropolitnímu plánu – a níže specifikované území rozšířit na park. parcelní čísla v k. ú. Strašnice: 1463/9, 1463/1, 1463/28, 1463/23, 1463/22, 1463/25, 1463/26, 1463/24. Dále parcelní čísla v k. ú. Strašnice: 1492/2, 1492/20, 1544/24, 1544/27. Doporučuji: aktualizovat žádosti o svěření uvedených pozemků do správy MČ Praha 10 a v souladu s paltným územním plánem využívat jako park a městskou zeleň. Spolupracovat MHMP při úpravách zeleně u hraniční oblasti

[Poloha v mapě](#)

- **Sázejte stromy, Solidarita – ulice Dvouletky a Brigádníků (Strašnice, POD-5924-05)**

Řada stromů v lokalitě Solidarity je zanedbaná, případně úplně chybí. Máme obavy, že díky zanedbané péči může dojít k poškození alejí a parků. Prosíme o odbornou péči, např. zalévání (hydro gel) v dobách sucha, dosázení prázdných míst, kde stromy chybí.

[Poloha v mapě](#)

- **Stromy Do Ulic – Korunní, Dykova, Řipská, Nitranská, U Vodárny, Chorvatská (Vinohrady, POD-5805-09)**

V ulicích jsou prázdná místa po stromech, které byly vykáceny a už nově nevysázeny. Zároveň větší ozelenění by prospělo i ulicím (i parkům s řidší výsadbou), kde dosud stromy nebyly. Bylo by vhodné zvýšit počet stromů v zájmu vyšší kvality života (fotosyntéza, zachyt prachu, zvýšení vlhkosti v ulicích, retence vody). Nutná je kooperace s MČ Praha 2, 3 a 4 a zapojení občanů (hlasování o návrzích tzv. expertů, kooperace při výsadbě)

- **Více zeleně ve Vršovicích (Vršovice, POD-5953-09)**

Požadují více zeleně ve Vršovicích.

- **Výsadba aleje podél Vinohradské a v okolí (Vršovice, POD-6549-78)**

Vinohradská (od Želivského směrem k Vinici), případně dál podél Černokostelecké. Území Strašnic je vzhledem ke hřbitovům odtržené od Vinohrad. Alej včetně obdobné úpravy parteru jako u Vinohrad by toto mohla odstranit.

- **Výsadba stromů v ul. Kralická, Nad Primaskou, Věšínova, Mrštíkova (Vršovice, POD-6554-60)**

Vím, že je problém s parkovacími místy, ale po zavedení šikmého parkování v bočních uličkách, auta, která nemají žádná omezení, často zaberou i zbylou část chodníku, takže nelze projít. Ulice je spíš parkovištěm než ulicí. Bylo by možné i v bočních ulicích – Kralická, Nad Primaskou, Věšínova, Mrštíkova alespoň ve větších odstupech vysadit stromy?

- **Zatravnění tramvajového pásu (Vršovice, POD-6287-24)**

Obnovit trávník, doplnit zeminu v tramvajovém pásu ve Vršovicích.

[Poloha v mapě](#)

Kvalita ovzduší

Hlavní zdroje znečištění ovzduší

- **Eliminovat výskyty čerpacích stanic PHM v obytné zástavbě Prahy 10 (celá Praha 10, POD-2420-29)**

Na mnoha místech Prahy 10 jsou umístěny čerpací stanice pohonných hmot z historických důvodů v obytné zástavbě, přestože to odporuje legislativě, neboť nejsou součástí obytných celků a staveb. Namátkou lze zmínit např. čerpací stanici nedaleko stadionu Bohemians nebo čerpací stanici Na hroudě. Jejich přítomnost zvyšuje automobilovou dopravu v okolí, pro občany pak nepříjemný zápach z čekajících vozidel nebo výparů benzínu a nafty. Na úrovni Prahy 10 by tedy měla být identifikována podobná problémová místa a ve spolupráci s odborem ŽP by mělo být řešeno, jak tyto stanice přesunout místo obytné oblasti (např. k brownfieldům jako V Korytech apod.).

[Poloha v mapě](#)

- **Znečištění ovzduší (Vršovice, POD-5754-19)**

Velká dopravní zátěž a největší znečištění v Praze; Bělocerkevská x Vršovická

- **Znečištění ovzduší (Vršovice, POD-5763-77)**

Dvakrát překročeny limity čistoty vzduchu – měřicí stanice v areálu školky ul. Vršovická

Kvalita vod a efektivní využívání vody

Podmínky pro akumulaci vody

- **Podpora sběru dešťové vody 2.povrchy umožňující vsakování dešťové vody (celá Praha 10, POD-3954-43)**

Podpořit sběr dešťové vody ze střech veřejných budov (školy, úřady atd.) umožní zavlažování okolní zeleně v době veder

Při rekonstrukcích povrchů (chodníky, místa v parcích) volit povrch, který umožní vsakování (např.mlaty) – nikoliv žulové kostky (v létě se nahřívají, v zimě kloužou) či asfalt

- **Retenční nádrže (celá Praha 10, POD-6108-89)**

V rámci větších stavebních projektů by mělo být myšleno na retenční nádrže na dešťovou vodu.

- **Využívání dešťové vody pro zavlažování trávníků (Malešice, POD-6244-77)**

Využívání dešťové vody pro zavlažování trávníků – zadržování vody v krajině pomocí žlábků a retenčních nádrží.

SEZNAM GRAFŮ

Všechny níže uvedené grafy lze otevřít v jediném [PDF dokumentu](#).

Základní údaje

- G001 – Rozloha, [2016, ha], [\[png\]](#)
- G002 – Obyvatelé, [2015, počet], [\[png\]](#)
- G003 – Rozpočtové příjmy MČ, [2014, tisíce Kč/rok], [\[png\]](#)
- G004 – Pracovní příležitosti, [2015, počet], [\[png\]](#)
- G005 – Počet dotčených katastrů, [2016, počet], [\[png\]](#)
- G006 – Počet dotčených lokalit, [2016, počet], [\[png\]](#)

Obyvatelé

- G007 – Obyvatelé, [2015, počet], [\[png\]](#)
- G008 – Hustota zalidnění, [2015, obyv./ha], [\[png\]](#)
- G009 – Index stáří, [2015, počet obyv. >65 let/100 dětí <15 let v %], [\[png\]](#)
- G010 – Naděje dožití (průměr za poslední 4 roky), Muži, [2015, roky], [\[png\]](#)
- G011 – Naděje dožití (průměr za poslední 4 roky), Ženy, [2015, roky], [\[png\]](#)
- G012 – Úhrnná plodnost (průměr za poslední 4 roky), [2015, počet dětí], [\[png\]](#)
- G013 – Cizinci, Počet, [2014, počet], [\[png\]](#)
- G014 – Cizinci, Podíl, [2014, %], [\[png\]](#)
- G015 – Prognóza počtu obyvatel 2020, Počet, [2016, počet], [\[png\]](#)
- G016 – Prognóza počtu obyvatel 2020, V produktivním věku, [2016, %], [\[png\]](#)
- G017 – Prognóza počtu obyvatel 2020, V předproduktivním věku, [2016, %], [\[png\]](#)
- G018 – Prognóza počtu obyvatel 2020, V poproduktivním věku, [2016, %], [\[png\]](#)
- G019 – Prognóza počtu obyvatel 2030, Počet, [2016, počet], [\[png\]](#)
- G020 – Prognóza počtu obyvatel 2030, V produktivním věku, [2016, %], [\[png\]](#)
- G021 – Prognóza počtu obyvatel 2030, V předproduktivním věku, [2016, %], [\[png\]](#)
- G022 – Prognóza počtu obyvatel 2030, V poproduktivním věku, [2016, %], [\[png\]](#)

Ekonomika

- G023 – Aktivní ekonomické subjekty, [2016, počet], [\[png\]](#)
- G024 – Kapitálové výdaje MČ na území MČ, [2015, tisíce Kč], [\[png\]](#)
- G025 – Kapitálové výdaje rozpočtu MČ na 1 obyvatele, [2015, Kč], [\[png\]](#)
- G026 – Rozpočtové příjmy MČ na 1 obyvatele, [2015, Kč], [\[png\]](#)
- G027 – Příjmy MČ, [2014, tisíce Kč/rok], [\[png\]](#)
- G028 – Výdaje MČ, Rozvoj obce, Běžné, [2014, tisíce Kč/rok], [\[png\]](#)

G029 – Výdaje MČ, Rozvoj obce, Kapitálové, [2014, tisíce Kč/rok], [\[png\]](#)
G030 – Výdaje MČ, Městská infrastruktura, Běžné, [2014, tisíce Kč/rok], [\[png\]](#)
G031 – Výdaje MČ, Městská infrastruktura, Kapitálové, [2014, tisíce Kč/rok], [\[png\]](#)
G032 – Výdaje MČ, Doprava, Běžné, [2014, tisíce Kč/rok], [\[png\]](#)
G033 – Výdaje MČ, Doprava, Kapitálové, [2014, tisíce Kč/rok], [\[png\]](#)
G034 – Výdaje MČ, Školství, mládež a samospráva, Běžné, [2014, tisíce Kč/rok], [\[png\]](#)
G035 – Výdaje MČ, Školství, mládež a samospráva, Kapitálové, [2014, tisíce Kč/rok], [\[png\]](#)
G036 – Výdaje MČ, Školství, mládež a samospráva, Běžné, [2014, tisíce Kč/rok], [\[png\]](#)
G037 – Výdaje MČ, Školství, mládež a samospráva, Kapitálové, [2014, tisíce Kč/rok], [\[png\]](#)
G038 – Výdaje MČ, Kultura, sport a cestovní ruch, Běžné, [2014, tisíce Kč/rok], [\[png\]](#)
G039 – Výdaje MČ, Kultura, sport a cestovní ruch, Kapitálové, [2014, tisíce Kč/rok], [\[png\]](#)
G040 – Výdaje MČ, Bezpečnost, Běžné, [2014, tisíce Kč/rok], [\[png\]](#)
G041 – Výdaje MČ, Bezpečnost, Kapitálové, [2014, tisíce Kč/rok], [\[png\]](#)
G042 – Výdaje MČ, Hospodářství, Běžné, [2014, tisíce Kč/rok], [\[png\]](#)
G043 – Výdaje MČ, Hospodářství, Kapitálové, [2014, tisíce Kč/rok], [\[png\]](#)
G044 – Výdaje MČ, Vnitřní správa, Běžné, [2014, tisíce Kč/rok], [\[png\]](#)
G045 – Výdaje MČ, Vnitřní správa, Kapitálové, [2014, tisíce Kč/rok], [\[png\]](#)
G046 – Výdaje MČ, Pokladní správa, Běžné, [2014, tisíce Kč/rok], [\[png\]](#)
G047 – Výdaje MČ, Pokladní správa, Kapitálové, [2014, tisíce Kč/rok], [\[png\]](#)
G048 – Budovy ve správě MČ, [2016, počet], [\[png\]](#)
G049 – Parcely ve správě MČ, Rozloha, [2016, ha], [\[png\]](#)
G050 – Parcely ve správě MČ, Podíl na rozloze MČ, [2016, %], [\[png\]](#)
G051 – Pracovní příležitosti, [2015, počet], [\[png\]](#)
G052 – Počet ekonomických subjektů zapsaných v RES na 1 000 obyvatel, [2016, počet/1000 obyv.], [\[png\]](#)
G053 – Počet nových ekonomických subjektů v RES, [2016, počet], [\[png\]](#)
G054 – Nákupní centra, Počet, [2016, počet], [\[png\]](#)
G055 – Nákupní centra, Kapacita, [2016, m2], [\[png\]](#)
G056 – Velké specializované prodejny, Počet, [2016, počet], [\[png\]](#)
G057 – Velké specializované prodejny, Kapacita, [2016, m2], [\[png\]](#)
G058 – Nákupní střediska, Počet, [2016, počet], [\[png\]](#)
G059 – Nákupní střediska, Kapacita, [2016, m2], [\[png\]](#)
G060 – Základní potravinové obchody, Počet, [2016, počet], [\[png\]](#)
G061 – Základní potravinové obchody, Kapacita, [2016, m2], [\[png\]](#)

Byty

G062 – Byty celkem, [2011, počet], [\[png\]](#)
G063 – Obecní byty, Počet, [2011, počet], [\[png\]](#)
G064 – Obecní byty, Podíl, [2011, %], [\[png\]](#)

G065 – Intenzita bytové výstavby (počet dokončených bytů za období posledních 5 let/1 000 obyvatel), [2015, počet/1000 obyv.], [\[png\]](#)

G066 – Průměrná nabídková cena bytů, [2015, Kč/m²], [\[png\]](#)

G067 – Průměrné nabídkové nájemné bytů, [2015, Kč/m²], [\[png\]](#)

G068 – Aktuální počet bytů (dle RSO), Počet, [2016, počet], [\[png\]](#)

G069 – Aktuální počet bytů (dle RSO), Předpočet na 1000 evidovaných obavatel, [2016, počet], [\[png\]](#)

G070 – Počet obydlených bytů celkem, [2011, počet], [\[png\]](#)

G071 – Obydlené byty, V bytových domech, Počet, [2011, počet], [\[png\]](#)

G072 – Obydlené byty, V bytových domech, Podíl, [2011, %], [\[png\]](#)

G073 – Obydlené byty, V osobním vlastnictví nebo vlastním domě, Počet, [2011, počet], [\[png\]](#)

G074 – Obydlené byty, V osobním vlastnictví nebo vlastním domě, Podíl, [2011, %], [\[png\]](#)

G075 – Obydlené byty, V rodinných domech, Počet, [2011, počet], [\[png\]](#)

G076 – Obydlené byty, V rodinných domech, Podíl, [2011, %], [\[png\]](#)

G077 – Obydlené byty, V nájmu, Počet, [2011, počet], [\[png\]](#)

G078 – Obydlené byty, V nájmu, Podíl, [2011, %], [\[png\]](#)

G079 – Obydlené byty, V družstevním vlastnictví, Počet, [2011, počet], [\[png\]](#)

G080 – Obydlené byty, V družstevním vlastnictví, Podíl, [2011, %], [\[png\]](#)

G081 – Průměrná obytná plocha bytu, Celkem, [2011, m²], [\[png\]](#)

G082 – Průměrná obytná plocha bytu, Na osobu, [2011, m²/1 osoba], [\[png\]](#)

G083 – Počet dokončených bytů za rok, Celkem, [2015, počet], [\[png\]](#)

G084 – Počet dokončených bytů za rok, Na 1000 obyvatel, [2015, počet], [\[png\]](#)

G085 – Počet aktuálních rezidenčních developerských projektů zaměřených na výstavbu bytových domů, [2015, počet], [\[png\]](#)

G086 – Kapacita nových bytů v bytových domech v rámci aktuálních rezidenčních developerských projektů, [2015, počet], [\[png\]](#)

G087 – Odhad počtu dokončených bytů v období 2016-2020, [2015, počet], [\[png\]](#)

Školství

G088 – Kapacita mateřských škol, Veřejné, [2015, počet], [\[png\]](#)

G089 – Kapacita mateřských škol, Soukromé, [2015, počet], [\[png\]](#)

G090 – Kapacita základních škol, Veřejné, [2015, počet], [\[png\]](#)

G091 – Kapacita základních škol, Soukromé, [2015, počet], [\[png\]](#)

G092 – Kapacita středního vzdělávání, Veřejné, [2015, počet], [\[png\]](#)

G093 – Kapacita středního vzdělávání, Soukromé, [2015, počet], [\[png\]](#)

G094 – Velikost věkové skupiny 3–5 let, [2015, počet], [\[png\]](#)

G095 – Velikost věkové skupiny 6–14 let, [2015, počet], [\[png\]](#)

G096 – Velikost věkové skupiny 15–18 let, [2015, počet], [\[png\]](#)

G097 – Vysoké školy, [2016, počet], [\[png\]](#)

G098 – Fakulty vysokých škol, [2016, počet], [\[png\]](#)

G099 – Počet mateřských škol, Veřejné, [2015, počet], [\[png\]](#)

- G100 – Počet mateřských škol, Soukromé, [2015, počet], [\[png\]](#)
- G101 – Počet základních škol, Veřejné, [2015, počet], [\[png\]](#)
- G102 – Počet základních škol, Soukromé, [2015, počet], [\[png\]](#)
- G103 – Počet středních škol, Veřejné, [2015, počet], [\[png\]](#)
- G104 – Počet středních škol, Soukromé, [2015, počet], [\[png\]](#)
- G105 – Kapacita vyššího vzdělávání, Veřejné, [2015, počet], [\[png\]](#)
- G106 – Kapacita vyššího vzdělávání, Soukromé, [2015, počet], [\[png\]](#)
- G107 – Kapacita středního vzdělávání všeobecného s maturitou, Veřejné, [2015, počet], [\[png\]](#)
- G108 – Kapacita středního vzdělávání všeobecného s maturitou, Soukromé, [2015, počet], [\[png\]](#)
- G109 – Počet zařízení zájmového vzdělávání, [2015, počet], [\[png\]](#)
- G110 – Vzdělanostní index, [2011, bezrozměrné číslo], [\[png\]](#)
- G111 – Podíl obyvatel s pěší dostupností MŠ do 15 min, [2014, %], [\[png\]](#)
- G112 – Podíl obyvatel s pěší dostupností ZŠ do 15 min, [2014, %], [\[png\]](#)

Zdravotní a sociální péče

- G113 – Nemocnice, Lůžka, [2015, počet], [\[png\]](#)
- G114 – Nemocnice, Zařízení, [2015, počet], [\[png\]](#)
- G115 – Nemocnice následné péče, Lůžka, [2015, počet], [\[png\]](#)
- G116 – Nemocnice následné péče, Zařízení, [2015, počet], [\[png\]](#)
- G117 – Ostatní léčebné ústavy, Lůžka, [2015, počet], [\[png\]](#)
- G118 – Ostatní léčebné ústavy, Zařízení, [2015, počet], [\[png\]](#)
- G119 – Léčebny dlouhodobě nemocných, Lůžka, [2015, počet], [\[png\]](#)
- G120 – Léčebny dlouhodobě nemocných, Zařízení, [2015, počet], [\[png\]](#)
- G121 – Ambulantní zařízení, [2015, počet], [\[png\]](#)
- G122 – Počet obyvatel v ambulantní péči na 1 lékaře, [2015, obyv./1 lékař], [\[png\]](#)
- G123 – Domovy pro seniory, Lůžka, [2015, počet], [\[png\]](#)
- G124 – Domovy pro seniory, Zařízení, [2015, počet], [\[png\]](#)
- G125 – Domovy se zvláštním režimem, Lůžka, [2015, počet], [\[png\]](#)
- G126 – Domovy se zvláštním režimem, Zařízení, [2015, počet], [\[png\]](#)
- G127 – Domovy pro osoby se zdravotním postižením, Lůžka, [2015, počet], [\[png\]](#)
- G128 – Domovy pro osoby se zdravotním postižením, Zařízení, [2015, počet], [\[png\]](#)

Památky a kultura

- G129 – Nemovité kulturní památky, [2016, počet], [\[png\]](#)
- G130 – Kulturní zařízení, [2016, počet], [\[png\]](#)
- G131 – Počet nemovitých kulturních památek v majetku HMP, [2016, počet], [\[png\]](#)
- G132 – Počet ohrožených nemovitých kulturních památek, Celkem, [2016, počet], [\[png\]](#)
- G133 – Počet ohrožených nemovitých kulturních památek, Obecní majetek, [2016, počet], [\[png\]](#)

- G134 – Počet aktivních ekonomických subjektů působících v odvětví, Kulturní průmysl, [2012, počet], [\[png\]](#)
- G135 – Počet aktivních ekonomických subjektů působících v odvětví, Kreativní průmysl, [2016, počet], [\[png\]](#)
- G136 – Památkové rezervace a zóny, Městské, Rozloha, [2016, ha], [\[png\]](#)
- G137 – Památkové rezervace a zóny, Městské, Podíl, [2016, %], [\[png\]](#)
- G138 – Památkové rezervace a zóny, Vesnické, Rozloha, [2016, ha], [\[png\]](#)
- G139 – Památkové rezervace a zóny, Vesnické, Podíl, [2016, %], [\[png\]](#)
- G140 – Počet kulturních zařízení zřízených MČ, [2015, počet], [\[png\]](#)
- G141 – Počet coworkingových center, [2015, počet], [\[png\]](#)

Rekreace

- G142 – Sportovní areály a zařízení, [2014, počet], [\[png\]](#)
- G143 – Podíl rekreačních ploch na 1 obyvatele (parky, lesy a aktivní rekreace), [2015, m2/obyv.], [\[png\]](#)
- G144 – Podíl lesů a lesoparků a aktivní rekreace z celkové plochy, [2015, %], [\[png\]](#)
- G145 – Počet dětských hřišť, [2015, počet], [\[png\]](#)
- G146 – Počet veřejně přístupných rekreačních hřišť, [2016, počet], [\[png\]](#)
- G147 – Podíl rekreačních ploch na 1 obyvatele, [2015, m2/obyv.], [\[png\]](#)
- G148 – Podíl sportovních ploch na 1 obyvatele, [2015, m2/obyv.], [\[png\]](#)

Životní prostředí

- G149 – Rozloha parků, [2015, ha], [\[png\]](#)
- G150 – Podíl ZPF z celkové rozlohy MČ, [2016, %], [\[png\]](#)
- G151 – Podíl plochy ÚSES z celkové rozlohy MČ, [2016, %], [\[png\]](#)
- G152 – Podíl ZCHÚ a VKP z celkové rozlohy MČ, [2015, %], [\[png\]](#)
- G153 – Podíl parkových ploch na 1 obyvatele, [2015, m2/obyv.], [\[png\]](#)
- G154 – Obyvatelé žijící v oblasti s nadlimitní hodnotou znečištění ovzduší, Počet, [2013, počet], [\[png\]](#)
- G155 – Obyvatelé žijící v oblasti s nadlimitní hodnotou znečištění ovzduší, Podíl, [2013, %], [\[png\]](#)
- G156 – Podíl oblastí s nadlimitní hodnotou znečištění ovzduší na celkové rozloze MČ, [2013, %], [\[png\]](#)
- G157 – Podíl obyvatel zasažených nočním hlukem, [2011, %], [\[png\]](#)
- G158 – Podíl tichých oblastí z celkové rozlohy, [2008, %], [\[png\]](#)
- G159 – Rozsah protihlukových barier na území, [2011, km], [\[png\]](#)
- G160 – Počet památných stromů, [2016, počet], [\[png\]](#)

Doprava

- G161 – Podíl obyvatelstva v dostupnosti MHD, Do 5min – 400m, [2014, %], [\[png\]](#)
- G162 – Podíl obyvatelstva v dostupnosti MHD, Do 10min – 800m, [2014, %], [\[png\]](#)
- G163 – Podíl obyvatelstva v dostupnosti kolejové MHD (metro, tramvaj, vlak), Do 5min – 400m, [2014, %], [\[png\]](#)

- G164 – Podíl obyvatelstva v dostupnosti kolejové MHD (metro, tramvaj, vlak), Do 10min – 800m, [2014, %], [\[png\]](#)
- G165 – Délka značených cyklotras, [2016, km], [\[png\]](#)
- G166 – Podíl vybraných komunikací na délce sítě (dálnice, silnice 1. třídy, místní komunikace 1. třídy), [2016, %], [\[png\]](#)
- G167 – Délka vybraných komunikací, Celková délka, [2016, km], [\[png\]](#)
- G168 – Délka vybraných komunikací, Dálnice, [2016, km], [\[png\]](#)
- G169 – Délka vybraných komunikací, Silnice 1. tř., [2016, km], [\[png\]](#)
- G170 – Délka vybraných komunikací, MK 1. třídy, [2016, km], [\[png\]](#)
- G171 – Celková délka vybrané komunikační sítě (dálnice, silnice 1.–3.třídy, místní komunikace 1.–4.třídy), [2016, km], [\[png\]](#)
- G172 – Denní vyjížďka obyvatel mimo MČ, Počet, [2011, osoby], [\[png\]](#)
- G173 – Denní vyjížďka obyvatel mimo MČ, Podíl, [2011, %], [\[png\]](#)
- G174 – Denní dojížďka obyvatel do MČ, Počet, [2011, osoby], [\[png\]](#)
- G175 – Denní dojížďka obyvatel do MČ, Podíl, [2011, %], [\[png\]](#)
- G176 – Délka vybrané komunikační sítě na rozlohu MČ, [2016, km/km²], [\[png\]](#)
- G177 – Délka značených cyklotras na rozlohu MČ, [2016, km/km²], [\[png\]](#)
- G178 – Zóna placeného stání, [2016, ano – ne], [\[png\]](#)
- G179 – Kapacita parkovišť P+R, [2016, počet stání], [\[png\]](#)

Technická infrastruktura

- G180 – Oblast zásobování pitnou vodou, Želivka, [2015, %], [\[png\]](#)
- G181 – Oblast zásobování pitnou vodou, Káraný, [2015, %], [\[png\]](#)
- G182 – Oblast zásobování pitnou vodou, Směs, [2015, %], [\[png\]](#)
- G183 – Délka stokové sítě, [2012, km], [\[png\]](#)
- G184 – Délka plynovodu, [2015, km], [\[png\]](#)
- G185 – Spotřeba plynu, Domácnosti, [2015, m³], [\[png\]](#)
- G186 – Spotřeba plynu, Maloodběr, [2015, m³], [\[png\]](#)
- G187 – Spotřeba plynu, Velkoodběr, [2015, m³], [\[png\]](#)
- G188 – Záplavové území – Vltava a Berounka, Aktivní zóna, [2008, ha], [\[png\]](#)
- G189 – Záplavové území – Vltava a Berounka, Průtočná, [2008, ha], [\[png\]](#)
- G190 – Záplavové území – Vltava a Berounka, Neprůtočná, [2008, ha], [\[png\]](#)
- G191 – Záplavové území – Vltava a Berounka, Q100, [2008, ha], [\[png\]](#)
- G192 – Záplavové území – Vltava a Berounka, Q2002, [2008, ha], [\[png\]](#)
- G193 – Záplavové území – drobné vodní toky, Aktivní zóna, [2008, ha], [\[png\]](#)
- G194 – Záplavové území – drobné vodní toky, Q100, [2008, ha], [\[png\]](#)
- G195 – Délka zařízení protipovodňové ochrany, Q100, [2008, km], [\[png\]](#)
- G196 – Délka zařízení protipovodňové ochrany, Q2002, [2008, km], [\[png\]](#)
- G197 – Počet vodojemů, [2016, počet], [\[png\]](#)
- G198 – Počet tepelných zdrojů, [2016, počet], [\[png\]](#)

- G199 – Rozloha oblasti zásobené systémem centralizovaného zásobování teplem, [2015, ha], [png]
G200 – Délka sítě VVN, [2014, km], [png]
G201 – Počet sběrných dvorů, [2016, počet], [png]

Území

- G202 – Rozloha, [2016, ha], [png]
G203 – Zastavěné území dle současného stavu, Podíl, [2015, %], [png]
G204 – Zastavěné území dle současného stavu, Rozloha, [2015, ha], [png]
G205 – Podíl zastavěných ploch dle současného stavu na 1 obyvatele, [2015, m2/obyv.], [png]
G206 – Rozloha zastavěných ploch stavebních objektů, [2015, m2], [png]
G207 – Hustota zastavění, [2015, m2/obyv.], [png]
G208 – Rozloha zastavěného území dle ÚP, [2016, m2], [png]
G209 – Nezastavěné území dle současného stavu, Podíl, [2015, %], [png]
G210 – Nezastavěné území dle současného stavu, Rozloha, [2015, m2], [png]
G211 – Podíl nezastavěných ploch dle současného stavu na 1 obyvatele, [2015, m2/obyv.], [png]
G212 – Využití území, Plochy bydlení, Rozloha, [2015, ha], [png]
G213 – Využití území, Plochy bydlení, Podíl, [2015, %], [png]
G214 – Využití území, Plochy komerčních služeb, Rozloha, [2015, ha], [png]
G215 – Využití území, Plochy komerčních služeb, Podíl, [2015, %], [png]
G216 – Využití území, Plochy veřejných služeb, Rozloha, [2015, ha], [png]
G217 – Využití území, Plochy veřejných služeb, Podíl, [2015, %], [png]
G218 – Využití území, Přírodní (krajinné) plochy, Rozloha, [2015, ha], [png]
G219 – Využití území, Přírodní (krajinné) plochy, Podíl, [2015, %], [png]
G220 – Využití území, Rekreační krajinné plochy, Rozloha, [2015, ha], [png]
G221 – Využití území, Rekreační krajinné plochy, Podíl, [2015, %], [png]
G222 – Využití území, Rekreační urbánních plochy, Rozloha, [2015, ha], [png]
G223 – Využití území, Rekreační urbánních plochy, Podíl, [2015, %], [png]
G224 – Využití území, Produkční krajinné plochy, Rozloha, [2015, ha], [png]
G225 – Využití území, Produkční krajinné plochy, Podíl, [2015, %], [png]
G226 – Využití území, Produkční urbánní plochy, Rozloha, [2015, ha], [png]
G227 – Využití území, Produkční urbánní plochy, Podíl, [2015, %], [png]
G228 – Využití území, Vodní plochy a plochy vodních toků, Rozloha, [2015, ha], [png]
G229 – Využití území, Vodní plochy a plochy vodních toků, Podíl, [2015, %], [png]
G230 – Využití území, Plochy bez využití, Rozloha, [2015, ha], [png]
G231 – Využití území, Plochy bez využití, Podíl, [2015, %], [png]
G232 – Využití území, Ulice a cesty, Rozloha, [2015, ha], [png]
G233 – Využití území, Ulice a cesty, Podíl, [2015, %], [png]
G234 – Počet dotčených stavových lokalit, Ostatní, [2016, počet], [png]
G235 – Počet dotčených stavových lokalit, Obytné, [2016, počet], [png]

G236 – Počet dotčených stavových lokalit, Přírodní (krajinné), [2016, počet], [\[png\]](#)
G237 – Počet dotčených stavových lokalit, Rekreační krajinné, [2016, počet], [\[png\]](#)
G238 – Počet dotčených stavových lokalit, Rekreační urbánní, [2016, počet], [\[png\]](#)
G239 – Počet dotčených stavových lokalit, Produkční krajinné, [2016, počet], [\[png\]](#)
G240 – Počet dotčených stavových lokalit, Produkční urbánní, [2016, počet], [\[png\]](#)
G241 – Stavové lokality, Ostatní, Podíl, [2016, %], [\[png\]](#)
G242 – Stavové lokality, Ostatní, Rozloha, [2016, ha], [\[png\]](#)
G243 – Stavové lokality, Obytné, Podíl, [2016, %], [\[png\]](#)
G244 – Stavové lokality, Obytné, Rozloha, [2016, ha], [\[png\]](#)
G245 – Stavové lokality, Přírodní (krajinné), Podíl, [2016, %], [\[png\]](#)
G246 – Stavové lokality, Přírodní (krajinné), Rozloha, [2016, ha], [\[png\]](#)
G247 – Stavové lokality, Rekreační krajinné, Podíl, [2016, %], [\[png\]](#)
G248 – Stavové lokality, Rekreační krajinné, Rozloha, [2016, ha], [\[png\]](#)
G249 – Stavové lokality, Rekreační urbánní, Podíl, [2016, %], [\[png\]](#)
G250 – Stavové lokality, Rekreační urbánní, Rozloha, [2016, ha], [\[png\]](#)
G251 – Stavové lokality, Produkční krajinné, Podíl, [2016, %], [\[png\]](#)
G252 – Stavové lokality, Produkční krajinné, Rozloha, [2016, ha], [\[png\]](#)
G253 – Stavové lokality, Produkční urbánní, Podíl, [2016, %], [\[png\]](#)
G254 – Stavové lokality, Produkční urbánní, Rozloha, [2016, ha], [\[png\]](#)
G255 – Prstence města, Jádru, Podíl, [2016, %], [\[png\]](#)
G256 – Prstence města, Jádru, Rozloha, [2016, ha], [\[png\]](#)
G257 – Prstence města, Střed, Podíl, [2016, %], [\[png\]](#)
G258 – Prstence města, Střed, Rozloha, [2016, ha], [\[png\]](#)
G259 – Prstence města, Heterogenní město, Podíl, [2016, %], [\[png\]](#)
G260 – Prstence města, Heterogenní město, Rozloha, [2016, ha], [\[png\]](#)
G261 – Prstence města, Modernistické město, Podíl, [2016, %], [\[png\]](#)
G262 – Prstence města, Modernistické město, Rozloha, [2016, ha], [\[png\]](#)
G263 – Prstence města, Otevřená krajina, Podíl, [2016, %], [\[png\]](#)
G264 – Prstence města, Otevřená krajina, Rozloha, [2016, ha], [\[png\]](#)
G265 – Zastavěné a zpevněné plochy, Podíl, [2011, %], [\[png\]](#)
G266 – Zastavěné a zpevněné plochy, Rozloha, [2011, ha], [\[png\]](#)

Struktura zástavby

G267 – Struktura lokalit města, Rostlá struktura, [2016, ha], [\[png\]](#)
G268 – Struktura lokalit města, Blokovaná struktura, [2016, ha], [\[png\]](#)
G269 – Struktura lokalit města, Hybridní struktura, [2016, ha], [\[png\]](#)
G270 – Struktura lokalit města, Heterogenní struktura, [2016, ha], [\[png\]](#)
G271 – Struktura lokalit města, Vesnická struktura, [2016, ha], [\[png\]](#)
G272 – Struktura lokalit města, Zahradní město, [2016, ha], [\[png\]](#)

G273 – Struktura lokalit města, Modernistická struktura, [2016, ha], [\[png\]](#)

G274 – Struktura lokalit města, Areál produkce, [2016, ha], [\[png\]](#)

G275 – Struktura lokalit města, Areál vybavenosti, [2016, ha], [\[png\]](#)

G276 – Struktura lokalit města, Lineární struktura, [2016, ha], [\[png\]](#)

G277 – Typická výšková hladina, méně než a rovno 6 m, [2016, m2], [\[png\]](#)

G278 – Typická výšková hladina, 6,1 – 9 m, [2016, m2], [\[png\]](#)

G279 – Typická výšková hladina, 9,1 – 12 m, [2016, m2], [\[png\]](#)

G280 – Typická výšková hladina, 12,1 – 16 m, [2016, m2], [\[png\]](#)

G281 – Typická výšková hladina, 16,1 – 21 m, [2016, m2], [\[png\]](#)

G282 – Typická výšková hladina, 21,1 – 26 m, [2016, m2], [\[png\]](#)

G283 – Typická výšková hladina, 26,1 – 40 m, [2016, m2], [\[png\]](#)

G284 – Typická výšková hladina, více než 40 m, [2016, m2], [\[png\]](#)

G285 – Typická podlažnost, 2 a méně podlaží, [2016, m2], [\[png\]](#)

G286 – Typická podlažnost, 3 podlaží, [2016, m2], [\[png\]](#)

G287 – Typická podlažnost, 4 podlaží, [2016, m2], [\[png\]](#)

G288 – Typická podlažnost, 5 podlaží, [2016, m2], [\[png\]](#)

G289 – Typická podlažnost, 6 podlaží, [2016, m2], [\[png\]](#)

G290 – Typická podlažnost, 7 – 8 podlaží, [2016, m2], [\[png\]](#)

G291 – Typická podlažnost, 9 – 12 podlaží, [2016, m2], [\[png\]](#)

G292 – Typická podlažnost, 13 a více podlaží, [2016, m2], [\[png\]](#)

G293 – Obyvatelstvo ve strukturách lokalit města, Rostlá struktura, Počet, [2014, počet], [\[png\]](#)

G294 – Obyvatelstvo ve strukturách lokalit města, Rostlá struktura, Podíl, [2014, %], [\[png\]](#)

G295 – Obyvatelstvo ve strukturách lokalit města, Blokovaná struktura, Počet, [2014, počet], [\[png\]](#)

G296 – Obyvatelstvo ve strukturách lokalit města, Blokovaná struktura, Podíl, [2014, %], [\[png\]](#)

G297 – Obyvatelstvo ve strukturách lokalit města, Hybridní struktura, Počet, [2014, počet], [\[png\]](#)

G298 – Obyvatelstvo ve strukturách lokalit města, Hybridní struktura, Podíl, [2014, %], [\[png\]](#)

G299 – Obyvatelstvo ve strukturách lokalit města, Heterogenní struktura, Počet, [2014, počet], [\[png\]](#)

G300 – Obyvatelstvo ve strukturách lokalit města, Heterogenní struktura, Podíl, [2014, %], [\[png\]](#)

G301 – Obyvatelstvo ve strukturách lokalit města, Vesnická struktura, Počet, [2014, počet], [\[png\]](#)

G302 – Obyvatelstvo ve strukturách lokalit města, Vesnická struktura, Podíl, [2014, %], [\[png\]](#)

G303 – Obyvatelstvo ve strukturách lokalit města, Zahradní město, Počet, [2014, počet], [\[png\]](#)

G304 – Obyvatelstvo ve strukturách lokalit města, Zahradní město, Podíl, [2014, %], [\[png\]](#)

G305 – Obyvatelstvo ve strukturách lokalit města, Modernistická struktura, Počet, [2014, počet], [\[png\]](#)

G306 – Obyvatelstvo ve strukturách lokalit města, Modernistická struktura, Podíl, [2014, %], [\[png\]](#)

G307 – Obyvatelstvo ve strukturách lokalit města, Areál produkce, Počet, [2014, počet], [\[png\]](#)

G308 – Obyvatelstvo ve strukturách lokalit města, Areál produkce, Podíl, [2014, %], [\[png\]](#)

G309 – Obyvatelstvo ve strukturách lokalit města, Areál vybavenosti, Počet, [2014, počet], [\[png\]](#)

G310 – Obyvatelstvo ve strukturách lokalit města, Areál vybavenosti, Podíl, [2014, %], [\[png\]](#)

G311 – Obyvatelstvo ve strukturách lokalit města, Lineární struktura, Počet, [2014, počet], [\[png\]](#)

G312 – Obyvatelstvo ve strukturách lokalit města, Lineární struktura, Podíl, [2014, %], [\[png\]](#)
G313 – Hierarchie náměstí, Celková rozloha, [2016, ha], [\[png\]](#)
G314 – Hierarchie náměstí, Čtvrťová, Podíl v rámci MČ, [2016, %], [\[png\]](#)
G315 – Hierarchie náměstí, Čtvrťová, Podíl v rámci Prahy, [2016, %], [\[png\]](#)
G316 – Hierarchie náměstí, Lokální, Podíl v rámci MČ, [2016, %], [\[png\]](#)
G317 – Hierarchie náměstí, Lokální, Podíl v rámci Prahy, [2016, %], [\[png\]](#)
G318 – Hierarchie náměstí, Místní, Podíl v rámci MČ, [2016, %], [\[png\]](#)
G319 – Hierarchie náměstí, Místní, Podíl v rámci Prahy, [2016, %], [\[png\]](#)
G320 – Hierarchie ulic, Celková rozloha, [2016, km], [\[png\]](#)
G321 – Hierarchie ulic, Čtvrťová, Podíl v rámci MČ, [2016, %], [\[png\]](#)
G322 – Hierarchie ulic, Čtvrťová, Podíl v rámci Prahy, [2016, %], [\[png\]](#)
G323 – Hierarchie ulic, Lokální, Podíl v rámci MČ, [2016, %], [\[png\]](#)
G324 – Hierarchie ulic, Lokální, Podíl v rámci Prahy, [2016, %], [\[png\]](#)
G325 – Hierarchie ulic, Místní, Podíl v rámci MČ, [2016, %], [\[png\]](#)
G326 – Hierarchie ulic, Místní, Podíl v rámci Prahy, [2016, %], [\[png\]](#)

Záměry a ÚPD

G327 – Zastavitelné transformační plochy, Rozloha, [2015, ha], [\[png\]](#)
G328 – Zastavitelné transformační plochy, Podíl realizace, [2015, %], [\[png\]](#)
G329 – Zastavitelné rozvojové plochy, Rozloha, [2015, ha], [\[png\]](#)
G330 – Zastavitelné rozvojové plochy, Podíl realizace, [2015, %], [\[png\]](#)
G331 – Rozsah stavebních uzávěr, [2016, ha], [\[png\]](#)
G332 – Územní rozhodnutí, Vydané, [2015, počet], [\[png\]](#)
G333 – Územní rozhodnutí, Realizované, [2015, počet], [\[png\]](#)
G334 – EIA – Počet oznámení záměru dle zákona č. 100/2001 Sb. za rok, [2015, počet], [\[png\]](#)
G335 – Veřejně prospěšné stavby, Celková rozloha, [2016, ha], [\[png\]](#)
G336 – Veřejně prospěšné stavby, Pro dopravní infrastrukturu, [2016, ha], [\[png\]](#)
G337 – Veřejně prospěšné stavby, Pro veřejné vybavení, [2016, ha], [\[png\]](#)
G338 – Veřejně prospěšné stavby, Pro sport a rekreaci, [2016, ha], [\[png\]](#)
G339 – Veřejně prospěšné stavby, Pro zeleň, [2016, ha], [\[png\]](#)
G340 – Veřejně prospěšné stavby, Pro technickou infrastrukturu, [2016, ha], [\[png\]](#)
G341 – Veřejně prospěšné stavby, Délka linií, [2016, km], [\[png\]](#)
G342 – Veřejně prospěšné stavby, Délka linií pro technickou infrastrukturu, [2016, km], [\[png\]](#)
G343 – Rozloha ploch k obnově větších než 10 ha, [2016, ha], [\[png\]](#)

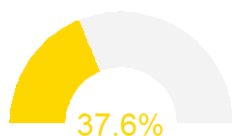
INDIKÁTORY UDRŽITELNÉHO ROZVOJE

Panel řízení

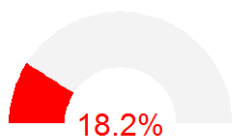
Na základě „Metodiky hodnocení udržitelných měst“ je analytická část rozdělena do celkem 212 částí. V každé z nich je hodnocen stav udržitelného rozvoje v MČ Praha 10. Bodové hodnocení je provedeno v pěti-bodové škále -2,-1-0, +1 a +2 body, přičemž více bodů znamená lepší výsledek. Hodnocené oblasti jsou zařazené do 11 tematických oblastí a ke každé z nich vypočtena průměrná hodnota vypovídající o stavu udržitelného rozvoje MČ Praha 10 v dané oblasti.

Uvedené grafy mohou sloužit jako panel řízení a k plánování zlepšování stavu udržitelnosti v městské části. Výsledné hodnoty jsou převedeny pro lepší srozumitelnost na škálu 0 až 100 % (např. 100 % odpovídá hodnocení, kdy jsou všechny kapitoly v dané tematické oblasti hodnoceny +2 body).

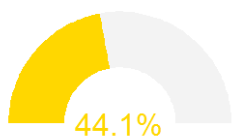
Pokud MČ Praha 10 v rámci návrhové části SPUR MČ Praha 10 zahrne jako samostatný cíl „zlepšovat stav udržitelného rozvoje městské části“, mohou tyto indikátory sloužit k měření a hodnocení tohoto cíle.



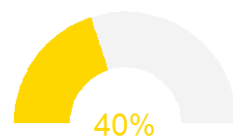
Doprava



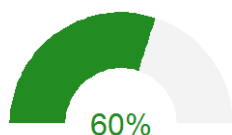
Globální odpovědnost



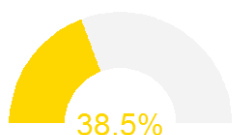
Kultura a volný čas



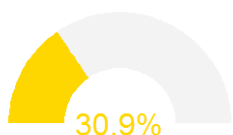
Místní ekonomika a podnikání



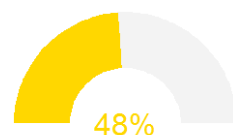
Sociální prostředí



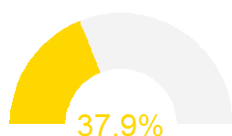
Správa věcí veřejných



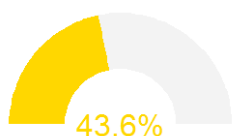
Udržitelná výroba a spotřeba



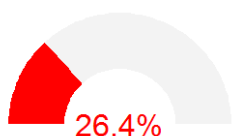
Územní rozvoj



Vzdělávání a výchova



Zdraví



Životní prostředí

Správa věcí veřejných

Nastavení a provázanost procesů a dokumentů

1.1.1 Naplňuje město při správě a řízení území model „Dělat správné věci správně“ z hlediska výběru „správných věcí“ (výběr lze doložit například popisem a vyhodnocováním rizik, event. analýzami rizik, např. v rámci strategického plánu) včetně pravidelného vyhodnocování plánů, jejich cílů a měřitelných indikátorů? [\[Odpovědná správa a řízení\]](#)

1.1.2 Vybírá a prosazuje (schvaluje) město nejpotřebnější či nejdůležitější investice, aktivity, veřejné služby, opatření, legislativu atd., a to v optimálním rozsahu a ve smyslu zásad udržitelného rozvoje včetně pravidelného hodnocení opatření ve vztahu k udržitelnému rozvoji? [\[Odpovědné plánování\]](#)

1.1.3 Existuje provázanost strategických rozvojových dokumentů a ÚPD? [\[Provázanost strategií a územně plánovací dokumentace \(ÚPD\)\]](#)

1.1.4 Existuje provázanost ostatních koncepčních dokumentů (plány jsou integrované – vzájemně provázané) včetně doložení připravenosti municipality efektivně reagovat na mimořádné situace a nové výzvy (např. klimatické změny, vnitřní a vnější migrace a podobně)? [\[Provázanost koncepčních dokumentů\]](#)

1.1.5 Byla provedena optimalizace veřejných služeb (ZŠ a MŠ, sociální služby, technické služby apod.) a úřadu tak, aby byl systém služeb efektivní a odpovídal místním podmínkám, a to včetně schopnosti reagovat na změny? [\[Optimalizace veřejných služeb\]](#)

1.1.6 Existuje provázanost investic se schválenými rozvojovými dokumenty? [\[Provázanost investic s rozvojovými dokumenty\]](#)

1.1.7 Existuje provázanost provozního rozpočtu a výhledu s činnostmi obsaženými ve schválených rozvojových dokumentech? [\[Provázanost rozvojových dokumentů s rozpočtem\]](#)

Efektivní a účelné vykonávání činností, aktivit, naplňování plánů

1.2.1 Naplňuje město při správě a řízení území model „Dělat správné věci správně“ z hlediska provádění, a to včetně přístupu města k zásadám zdravého finančního řízení (provozní přebytek, systém vnitřní kontroly – 3E, využívání příležitostí a snižování rizik atd.)? [\[Efektivní řízení úřadu\]](#)

1.2.2 Existují přiměřená vnitřní pravidla pro zadlužování města a jsou tato pravidla dodržována? [\[Rozpočtová odpovědnost\]](#)

1.2.3 Lze na konkrétních aktivitách a činnostech prokázat orientaci úřadu a jeho organizací na občana a jeho oprávněné potřeby (otevírací doba, dostupnost ...)? [\[Orientace na občana\]](#)

1.2.4 Prokazuje městský úřad a klíčové organizace města při běžném chodu výkonnost a kvalitu (např. pomocí zlepšujícího se trendu nebo pomocí benchmarkingu)? [\[Měření výkonnosti a kvality\]](#)

1.2.5 Jsou zavedeny efektivní způsoby komunikace v rámci samosprávy, úřadu a organizací řízených městem? [\[Efektivní vnitřní komunikace\]](#)

1.2.6 Chová se úřad a organizace města ekologicky? [\[Ekologicky odpovědné chování\]](#)

1.2.7 Přijímá úřad a organizace města opatření proti nevhodnému zacházení se zdroji? [\[Hospodárné nakládání se zdroji\]](#)

Komunikace a partnerství

1.3.1 Naplňuje město při správě a řízení území model „Dělat správné věci správně“ (viz obrázek) z hlediska správné komunikace? [\[Náležitá komunikace s občany\]](#)

1.3.2 Provádí úřad a organizace města veřejná projednávání (či obdobné formy) při všech důležitých rozhodováních? [\[Veřejná projednávání a participace\]](#)

1.3.3 Zveřejňuje město a jeho organizace pravidelně výroční zprávu (nebo obdobnou zprávu)? [\[Zveřejňování výročních zpráv\]](#)

1.3.4 Existuje analýza stížností nebo podnětů od občanů, jsou přijímána opatření k jejich řešení? [[Řešení stížností občanů](#)]

1.3.5 Lze o úřadu a organizacích města říci, že jsou transparentní a informace jsou dostupné? [[Transparentnost úřadu](#)]

1.3.6 Přijímá úřad a jeho organizace opatření proti snížení rizik korupce? [[Protikorupční opatření](#)]

1.3.7 Jsou popsány a optimalizovány komunikační kanály s veřejností? [[Efektivní komunikace s veřejností](#)]

1.3.8 Jsou vytvářena vhodná partnerství? Lze na konkrétních případech prokázat synergické efekty? [[Synergické efekty partnerství](#)]

Spokojenost obyvatel s kvalitou života

1.4.1 Existuje metodika šetření spokojenosti? [[Metodika měření spokojenosti](#)]

1.4.2 Jsou s výsledky seznamování zastupitelé a veřejnost? [[Seznamování veřejnosti s výsledky měření](#)]

1.4.3 Lze doložit trend v hodnocení spokojenosti případně srovnání s jinými městy? [[Vývoj a porovnání spokojenosti](#)]

1.4.4 Je provedena analýza výsledků, a to zejména v případě negativního trendu? [[Analýza výsledků měření spokojenosti](#)]

1.4.5 Přijímají se opatření na základě provedení šetření? [[Přijímání opatření na základě výsledků šetření](#)]

SWOT analýza

[[SWOT analýza za oblast správy věcí veřejných](#)]

Životní prostředí

Kvalita vod a efektivní využívání vody

2.1.1 K jaké meziroční změně měrné spotřeby vody (m³/obyvatele)* v obci došlo ve srovnání s předchozím kalendářním rokem? *v případě, že existuje prokazatelný rozdíl mezi registrovaným počtem obyvatel a skutečným počtem obyvatel o více než 20%, lze počítat s reálným počtem obyvatel (tuto skutečnost je nezbytné prokázat). [[Meziroční změny spotřeby pitné vody](#)]

2.1.2 K jaké meziroční změně spotřeby vody došlo v budovách ve správě obce? [[Meziroční změny spotřeby vody v objektech MČ](#)]

2.1.3 Jaké jsou korelace meziroční změny měrné spotřeby vody a změny ceny pitné vody a/nebo změny objemu ročních srážek? Jaké je srovnání meziroční změny s průměrem ČR a vybranými městy ČR – benchmarking? [[Srovnání spotřeby vody v rámci ČR](#)]

2.1.4 Vyjmenujte nejvýznamnější úsporná opatření dokončená v předchozím období mezi audity. [[Úsporná opatření na úsporu vody](#)]

2.1.5 Jsou v budovách ve správě obce informace o způsobu šetření vodou (osvěta – např. cedulky k waterstopům, apod.)? Proběhla v obci osvětová kampaň zaměřená na šetření pitnou vodou? [[Osvěta o šetření pitnou vodou](#)]

2.1.6* Jakým způsobem jedná město s firmami o zlepšení kvality vypouštěných vod? [[Kvalita vypouštěných vod](#)]

2.1.6 K jaké změně v podílu počtu osob napojených na kvalitní čištění odpadních vod došlo za sledované období? *v případě, že existuje prokazatelný rozdíl mezi registrovaným počtem obyvatel a skutečným počtem obyvatel o více než 20%, lze počítat s reálným počtem obyvatel (tuto skutečnost je nezbytné prokázat). [[Podíl osob napojených na kanalizaci](#)]

2.1.7 K jaké změně došlo ve snížení objemu znečišťujících látek, vypouštěných do povrchových vod ve sledovaném období? [[Snížení objemu znečišťujících látek](#)]

2.1.8 K jaké změně došlo v procentech plochy zastavěného území města, odkud je odváděna dešťová voda do oddílné kanalizace, zasakuje do země nebo je odváděna do toků (neodtéká jednotnou kanalizací na

ČOV)? [Vývoj v plošné míře území, odkud není srážková voda odváděna jednotnou kanalizací do čističek odpadních vod (ČOV)]

2.1.9 Vytvořila obec nebo subjekty v ní působící podmínky pro zpomalení odtoku nebo pro akumulaci, a využívání srážkových vod místo vody pitné (pro čištění obce, zálivku veřejné zeleně apod.)? [Podmínky pro akumulaci vody]

Ekologická stabilita krajiny

2.2.1 Pokud má obec v platném územním plánu vymezen lokální územní systém ekologické stability krajiny (ÚSES), k jaké změně podílu (%) realizovaných nebo k realizaci připravených ÚSES k navrhovaným ÚSES došlo? [Změna v podílu území zahrnutého do územního systému ekologické stability (ÚSES)]

2.2.2 Vyskytují se na území obce zvláště chráněná území (ZCHÚ) nebo území soustavy Natura 2000? Pokud ano, jak je zajišťována péče o tato území? [Zvláště chráněná území, území Natura 2000]

2.2.3 Došlo za hodnocené období ke snížení podílu úbytku ploch přírodního nebo přírodě blízkého charakteru vůči přírůstku zastavěných a ostatních ploch nepřírodního charakteru (stavby, komunikace, provozní prostranství, zpevněné plochy apod.)? [Úbytek ploch přírodního/přírodě blízkého charakteru]

2.2.4 Jaký je na území města dlouhodobý trend v ekologické stabilitě území, měřený koeficientem ekologické stability? [Měření ekologické stability území]

2.2.5 Došlo ke zvětšení ploch veřejné zeleně/parků/sadů v obci (v rámci celého území města)? [Výměra ploch veřejné zeleně]

2.2.6 Je upřednostňována nová výstavba na nevyužitých nebo špatně využitých plochách ve stávajícím zastavěném území obce před výstavbou na dosud nezastavěném přírodním území nebo na zemědělské či lesní půdě mimo ně? Pokud ano, uveďte příklady. [Ochrana přírodních a zemědělských ploch]

Kvalita a ochrana půdy

2.3.1 Došlo ke zvýšení výměry zemědělské půdy s certifikovaným ekologickým zemědělstvím a/nebo s respektováním zásad správné hospodářské praxe? Jedná město se zemědělci s cílem podpořit zvýšení počtu certifikovaných hospodářství? [Výměra ploch ekologického zemědělství]

2.3.2 Došlo ke zvýšení výměry pozemků určených k plnění funkcí lesa na správním území obce? [Výměra lesních ploch]

2.3.3* Došlo ke zvýšení podílu lesů s přirozenou druhovou skladbou na celkové výměře lesů na správním území obce? [Výměra lesů s přirozenou druhovou skladbou]

2.3.3 Má obec problémy s erozí půdy? Pokud ano, přijala nebo podpořila konkrétní protierozní opatření? [Protierozní opatření]

2.3.4 Chrání obec zemědělský půdní fond? [Ochrana půdního fondu]

Kvalita ovzduší

2.4.1 Došlo ke zlepšení kvality ovzduší v obci? [Kvalita ovzduší]

2.4.2 Má obec problémy se znečišťováním ovzduší z lokálních topenišť? Jaká opatření proti tomu obec činí? [Dopad lokálních topenišť na kvalitu ovzduší]

2.4.3 Jaké jsou hlavní zdroje znečištění ovzduší na území města (např. dle kategorií: stacionární zdroje / doprava / lokální zdroje), nebo např. hlavní znečišťovatelé) a jaká opatření ke snížení emisí byla učiněna? [Hlavní zdroje znečištění ovzduší]

SWOT analýza

[SWOT analýza za oblast životního prostředí]

Udržitelná výroba a spotřeba

Udržitelná spotřeba města

3.1.1 Má město schválený a používá vnitřní předpis upravující pravidla pro nakupování s kritérii energetické efektivity? [\[Zohledňování energetické efektivity produktů\]](#)

Odpadové hospodářství

3.2.1 Jaké další složky komunálního odpadu kromě základních (papír, plast, sklo, nápojový karton) sbíráte odděleně do kontejnerů (např. BRKO, textil, kovy, kuchyňský odpad)? [\[Rozsah třídění odpadu\]](#)

3.2.2 Jakým způsobem motivujete občany a firmy k třídění odpadů? [\[Motivace k třídění odpadu\]](#)

3.2.3 Zajišťujete sběr nebezpečných složek KO i jiným způsobem než ve stacionárním zařízení? [\[Mobilní sběr nebezpečného odpadu\]](#)

Hospodaření s energií

3.3.1 Má město vytvořen systém energetického managementu na veškerém majetku města včetně personálního zajištění kapacit pro energetické řízení? [\[Energetický management\]](#)

3.3.2 Jakým způsobem je se získanými daty nakládáno? Jak jsou využity pro snižování energetické náročnosti v praxi? [\[Využívání dat pro snižování energetické náročnosti\]](#)

3.3.3 Existují předpisy upravující parametry investičních akcí u nové výstavby a změn staveb – rekonstrukcí, s ohledem na budoucí spotřebu energie? [\[Předpisy upravující energetickou náročnost nových staveb\]](#)

3.3.4 Jsou k dispozici data o spotřebě energie (a vody) alespoň v měsíční periodě, zejména u budov s významnou spotřebou? [\[Měsíční data o spotřebě energií \(a vody\)\]](#)

Udržitelná výstavba

3.4.1 Existuje předpis, kterým se město hlásí k principům udržitelného stavitelství a nastavuje obecné parametry pro novou výstavbu a rekonstrukce? [\[Podpora udržitelného stavitelství\]](#)

3.4.2 Za jakých podmínek bude možné indikátory v této oblasti sledovat na úrovni celého města? [\[Indikátory pro sledování udržitelnosti staveb\]](#)

3.4.3 Lze odhadnout podíl (%) celkové podlahové obytné plochy, resp. plochy veřejných budov kde bylo realizováno zateplení a odhadnout odpovídající úspory energie (emise)? (Např. na základě statistiky programů Zelená úsporám, PANEL apod., pro projekty realizované na území města.) [\[Energetická úspora v souvislosti se zateplením objektů\]](#)

SWOT analýza

[\[SWOT analýza za oblast udržitelné výroby a spotřeby\]](#)

Doprava

Veřejná a alternativní doprava

4.1.1 Jakým způsobem probíhá budování infrastruktury pro podporu environmentálně šetrných druhů (vyhrazené jízdní pruhy, přednost MHD na světelných křižovatkách, budování cyklostezek, chodníků, vyhrazených pruhů pro cyklisty, bezpečné trasy pro osoby se sníženou schopností pohybu a orientace, + dopravní značení cyklotras)? [\[Podpora ekologické dopravy\]](#)

4.1.2 Jsou realizovány aktivity k podpoře doprovodné infrastruktury (stojany na kola, uzamykatelné klece, mobiliář pro pěší, přístupnost veřejných prostorů, přístupnost pro hendikepované, atd.)? [\[Podpora doprovodné infrastruktury\]](#)

4.1.3 Jak je podporováno zvyšování komfortu MHD (nizkopodlažní vozidla, informační tabule, asistence při dopravě, informace pro nevidomé, dostupnost zastávek) a podpora multimodality v dopravě? (vytvoření/zachování vazeb mezi jednotlivými druhy dopravy – terminály, přestupní uzly, B+R, ..) Zejména s ohledem na dopravu do škol a do zaměstnání? [\[Zvyšování komfortu MHD\]](#)

4.1.4 Jak je řešena doprava v klidu (pěší zóny, parkování, P&R, K&R, B&R)? [\[Řešení dopravy v klidu\]](#)

Snižování používání individuální automobilové dopravy (IAD)

4.2.1 Jak je realizována podpora zvýšení výkonů MHD (počet přepravených, počet přepravených / obyvatele)? [\[Zvyšování výkonnosti MHD\]](#)

4.2.2 Jak jsou využívány ekonomické nástroje (mýtné, parkovné, zpoplatněné vjezdy)? [\[Ekonomické nástroje pro regulaci dopravy\]](#)

4.2.3 Jaké jsou využívány přístupy k integrovanému plánování dopravy a mobility? [\[Integrované plánování dopravy\]](#)

Nízkoemisní vozidla

4.3.1 Jakou úlohu hrají environmentálně šetrné vozy v místní MHD? [\[Ekologicky šetrná vozidla MHD\]](#)

4.3.2 Jaký je podíl takových vozů v majetku města nebo organizací jím zřízených? [\[Podíl ekologicky šetrných vozidel MHD\]](#)

4.3.3 Jaká je situace ohledně infrastruktury čerpacích stanic pro alternativní pohony (elektřina CNG apod.)? [\[Síť čerpacích stanic pro alternativní paliva\]](#)

4.3.4 Dochází ke zohlednění využívání environmentálně šetrných vozidel při výběrových řízeních na zajištění služeb pro město? [\[Zvýhodnění ekologicky šetrných vozidel\]](#)

Bezpečnost silničního provozu

4.4.1 Jak jsou realizována zklidňující opatření na infrastruktuře (osvětlené a bezpečné přechody pro chodce, ostrůvky, zúžení komunikace)? [\[Opatření ke zklidňování dopravy\]](#)

4.4.2 Jak je zajišťována prevence (besedy s Městskou policií, dopravní policií, dopravní hřiště, bezpečné cesty do škol, mimořádná školení řidičů – mimo profesní zkoušky)? [\[Dopravně-bezpečnostní prevence\]](#)

4.4.3 Existuje pasport problémových míst na dopravní infrastruktuře? [\[Pasport problémových míst v dopravě\]](#)

Snižování vlivu dopravy na životní prostředí

4.5.1 Existuje plán dopravy a byl podroben vyhodnocení vlivů na životní prostředí? [\[Plán dopravy\]](#)

4.5.2 Vyhodnocuje město zatížení životního prostředí dopravou? [\[Vyhodnocování vlivu dopravní zátěže na ŽP\]](#)

4.5.3 Jaká je časová představa o řešení dopravních problémů např. v revizi akčního plánu nebo strategie? [\[Dopravní strategie/akční plán\]](#)

SWOT analýza

[\[SWOT analýza za oblast dopravy\]](#)

Zdraví

Integrace zdravotních hledisek do plánování a rozhodování

5.1.1 Dochází k systematickému plánování zdravotních služeb v souvislosti s problémy zdraví obyvatel ve městě? [\[Systematické plánování dopravních služeb\]](#)

5.1.2 Zabývá se město zdravím a dopadem na zdraví ve svých strategiích? [\[Zdraví ve strategiích MČ\]](#)

5.1.3 Má město zpracován přímo Zdravotní plán města? [\[Zdravotní plán MČ\]](#)

5.1.4 Má municipalita vlastní dotační program na podporu aktivit Zdraví 21 / Zdraví 2020? [\[Dotační podpora Zdraví 21/Zdraví 2020\]](#)

5.1.5 Plní a vyhodnocuje municipalita vybrané cíle Zdraví 21 / Zdraví 2020? [\[Plnění cílů Zdraví 21/Zdraví 2020\]](#)

5.1.6* Vyhodnocuje pravidelně municipalita plnění vybraných cílů Zdraví 21 / Zdraví 2020? [\[Vyhodnocování cílů Zdraví 21/Zdraví 2020\]](#)

Podpora zdraví a prevence nemocí

5.2.1 Jaká je spolupráce vládních a nevládních organizací v regionu, které se zabývají podporou zdraví, se samosprávou? [\[Spolupráce s NNO v oblasti zdraví\]](#)

5.2.2 V jakém rozsahu a s jakým ohlasem jsou pořádány preventivní akce zaměřené na podporu zdraví a zdravého životního stylu? [\[Preventivní akce na podporu zdraví\]](#)

5.2.3 Jaké aktivity na podporu nekuření město podporuje/organizuje a kolik se ve městě nachází nekuřáckých provozoven (částečně oddělené, celé)? [\[Podpora aktivit podporujících nekuření\]](#)

5.2.4 Jaký je počet dětských hřišť a jak město podporuje pohybovou aktivitu dětí a mládeže? [\[Počet hřišť a podpora pohybu dětí\]](#)

5.2.5 Jaký je počet hřišť a dalších prostor pro pohybovou aktivitu dospělých a jak město podporuje pohyb a aktivní mobilitu občanů? [\[Sportoviště pro dospělé a podpora pohybu obyvatel\]](#)

5.2.6 Jak město reaguje na demografický vývoj? Jaký je objem a obsah činností zaměřených na aktivní stárnutí? Jak město tyto aktivity podporuje? [\[Podpora aktivního stárnutí\]](#)

5.2.7 Jaký je rozsah aktivit věnovaných výchově ke zdraví a podpoře zdraví dětí a mládeže (mimo povinné výuky v rámci výchovy ke zdraví dle ŠVP) [\[Výchova ke zdraví ve školách\]](#)

5.2.8 Jaká je účast obyvatel v diskusních a dotazníkových šetřeních pořádaných městem ve vztahu k zájmu o zlepšení zdraví? [\[Diskuse a průzkumy v oblasti podpory zdraví\]](#)

5.2.9 Jakým způsobem je zajištěna výzva obyvatelům města účastnit se diskusních jednání (diskusní fóra na webových stránkách města aj. systémy)? [\[Informování občanů o možnostech zapojení\]](#)

Zdraví obyvatel

5.3.1 Jak se vyvíjí střední délka života obyvatel při narození a v 65ti letech? [\[Střední délka života\]](#)

5.3.2 Došlo ke snížení celkové incidence zhoubných novotvarů (bez dg. C44)? [\[Incidence zhoubných novotvarů\]](#)

5.3.3 Došlo ke snížení případů výskytu syfilis, kapavky a dalších sexuálně přenosných nemocí? [\[Výskyt sexuálně přenosných chorob\]](#)

5.3.4 Došlo ke snížení výskytu alimentárních nemocí (salmonelózy, kamylobakterií)? [\[Výskyt alimentárních chorob\]](#)

5.3.5 Došlo ke snížení výskytu virové hepatitidy typu A? B? C? Byl nalezen zdroj? [\[Výskyt virové hepatitidy\]](#)

5.3.6 Došlo ke snížení případů hospitalizace pro úrazy a otravy? Celkem a podle příčiny. [\[Počet případů hospitalizace pro úrazy a otravy\]](#)

5.3.7 Došlo ke snížení celkové úmrtnosti? Jaká je kojenecká úmrtnost, úmrtnost způsobena úrazy? [\[Celková úmrtnost, kojenecká úmrtnost, úmrtnost v důsledku úrazů\]](#)

5.3.8 Jaký je vývoj předčasné úmrtnosti? Došlo ke snížení, zvýšení, stagnaci tohoto ukazatele u mužů a žen? [\[Vývoj předčasné úmrtnosti\]](#)

5.3.9 Jaký je vývoj incidence pacientů pro diabetes? [\[Incidence případů diabetes\]](#)

5.3.10 Jaký je vývoj incidence pacientů pro alergie a astma? [\[Incidence alergie a astma\]](#)

5.3.11 Jak se vyvíjí počet uživatelů drog? Jaká je úmrtnost na následky užívání drog a alkoholu? [\[Počet uživatelů drog a jejich úmrtnost\]](#)

5.3.12 Disponuje město vlastním systémem sledování vybraných zdravotních rizik nebo ukazatele (např. vlastní sběr dat některých dg., prevalence či incidence, např. počet kojených dětí nad 6 měsíců apod.), která nejsou sledována ÚZIS? [\[Sledování zdravotních rizik\]](#)

SWOT analýza

[\[SWOT analýza za oblast zdraví\]](#)

Místní ekonomika a podnikání

Podpora místní zaměstnanosti

6.1.1 Disponuje město nástroji pro podporu zaměstnanosti nebo podporu vzniku nových podnikatelských subjektů? Jaká je míra jejich využití a jak se tyto nástroje hodnotí? [[Nástroje podpory zaměstnanosti](#)]

6.1.2 Došlo ke zvýšení počtu podnikatelských subjektů v obci? [[Vývoj počtu podnikatelských subjektů](#)]

6.1.3 Došlo ke snížení míry nezaměstnanosti? (trendy, vývoj, struktura) [[Vývoj míry nezaměstnanosti](#)]

Výměna zkušeností z dobré podnikatelské praxe

6.2.1 Komunikuje obec průběžně a korektně s místními podnikateli a firmami (např. formou pravidelných setkání se zástupci podnikatelské sféry) s cílem hledat a nacházet oběma stranám prospěšná řešení případných problémů soužití, jako jsou rušivé provozy (hluk, emise z technologií nebo dopravní obsluhy, problematika zneškodňování odpadů, ochrana vodních zdrojů ap.)? [[Komunikace MČ s podnikatelskými subjekty](#)]

Udržitelný místní cestovní ruch

6.3.1 Je rozvoj cestovního ruchu koordinován obcí s ohledem na únosnost území a zamezení negativních vlivů cestovního ruchu na životní prostředí a veřejné zdraví? [[Zatížení cestovním ruchem](#)]

6.3.2 Došlo ke zvýšení počtu hostů v ubytovacích zařízeních ve správním území obce? [[Vývoj počtu ubytovaných hostů](#)]

6.3.3 Podporuje obec specifika místních výrobků, pořádají se v obci tradiční slavnosti, výstavy, festivaly, jarmarky s motivy specifik a historických tradic dané obce, které podporují rozvoj místní turistiky? [[Podpora místních výrobků a tradic](#)]

6.3.4 Zkoumá obec, jak místní subjekty (obyvatelé i podnikatelé) vnímají cestovní ruch, resp. přijíždějící návštěvníky, v dané obci? Zdali jako příležitost nebo hrozbu? (Pozn.: Tato otázka se týká pouze turistických destinací [např. památka UNESCO, lázeňská města], pro ostatní obce je nerelevantní.) [[Vnímání cestovního ruchu obyvateli](#)]

SWOT analýza

[[SWOT analýza za oblast místní ekonomiky a podnikání](#)]

Vzdělávání a výchova

Vzdělávání pro udržitelný rozvoj na školách

7.1.1 Existuje podpora (finanční, materiální, odborná) vzdělávání pro udržitelný rozvoj ve školách a školských zařízeních prosazující tento typ vzdělávání nad rámec minimálních povinností daných v současnosti platnými standardy vzdělávání (Rámcové vzdělávací programy, event. dosud platné části standardů vzdělávání pro ZŠ, SŠ, SOU a gymnázia)? [[Podpora vzdělávání pro udržitelný rozvoj ve školách](#)]

7.1.2 Existuje ve školách a školských zařízeních systém vyhodnocování vzdělávání pro udržitelný rozvoj, který je dále odborně monitorován a vyhodnocován obcí (obec zajišťuje odborně pravidelnou evaluaci VUR)? [[Vyhodnocování vzdělávání pro udržitelný rozvoj ve školách](#)]

7.1.3 Využívají školy veřejné didaktické databáze elektronických materiálů a studijních opor pro VUR? Jsou tyto databáze podporovány krajem, obcí, nebo se jedná o veřejné databáze tvořené na národní/mezinárodní úrovni? Jsou školám a školským zařízením k dispozici vhodné didaktické materiály (např. tištěné materiály, výukové sady pro praktickou činnost), které zajišťuje obec (iniciací jejich vývoje nebo zajištěním snadné dostupnosti existujících volně přístupných materiálů na jednom místě), které podporují snahu škol ve vzdělávání k udržitelnému rozvoji? [[Využívání vzdělávacích databází v oblasti udržitelného rozvoje](#)]

7.1.4 Je u škol a školských zařízení zřizovaných obcí podporován provoz (úspory energií, vody, třídění odpadu apod.), který reflektuje cíle udržitelného rozvoje? [[Podpora udržitelného provozu ve školách](#)]

7.1.5 Podporuje obec (finančně, poskytnutím prostor, platformy apod., odborně) sítě učitelů a vychovatelů, kteří vzdělávají v oblasti udržitelného rozvoje? [Podpora sítí vzdělavatelů v udržitelném rozvoji]

7.1.6 Jaká je spokojenost obyvatel obce se vzdělávacími institucemi? [Spokojenost obyvatel se vzdělávacími institucemi]

Podpora neformálního vzdělávání udržitelnému rozvoji

7.2.1 Existují v obci NNO, občansky prospěšné společnosti nebo jiné organizace, které se zabývají problematikou vzdělávání pro udržitelný rozvoj? Vyhodnocuje obec jejich činnost? [Působení NNO v oblasti vzdělávání pro udržitelný rozvoj]

7.2.2 Jsou peněžní prostředky (granty, pobídky) dostupné NNO a dalším institucím zajišťujícím neformální vzdělávání z rozpočtu obce pro realizaci vzdělávání pro udržitelný rozvoj? [Grantová podpora vzdělávání pro udržitelný rozvoj]

7.2.3 Pokud v obci NNO, občansky prospěšné společnosti nebo jiná sdružení, zabývající se problematikou vzdělávání pro udržitelný rozvoj nejsou, snaží se obec nějakým způsobem podpořit jejich vznik? [Podpora vzniku NNO v oblasti EVVO]]

7.2.4 Podporuje obec vytváření sítí mezi institucemi zabývajícími se udržitelným rozvojem (např. školami, NNO, zapsanými spolky (dříve občanská sdružení), profesními sdruženími)? [Podpora sítí ve vzdělávání pro udržitelný rozvoj]

Vytvoření programu vzdělávání, výchovy a osvěty místních obyvatel k udržitelnému rozvoji

7.3.1 Zajišťuje obec systematickou práci v přípravě vzdělávání, výchovy a osvěty v oblasti udržitelného rozvoje? [Systematická práce ve vzdělávání pro udržitelný rozvoj]

7.3.2 Nabízí obec odbornou podporu (např. online poradnu, pravidelnou linku pomoci, odpovědní rubriku zpravodaje) občanům při řešení jejich problémů spojených s naplňování principů udržitelného rozvoje (např. pomoc při likvidaci odpadu vč. nebezpečného, poradenství spojené s energetickými úsporami, informace o dobrovolnické práci, biopotravinách a další)? [Odborná podpora při řešení problémů udržitelného rozvoje]

7.3.3 Iniciuje obec ať vlastním pořádáním nebo podporou jiných subjektů pořádání osvětových akcí v oblasti udržitelného rozvoje. Pokud ano, jak jsou volena témata pro tuto osvětu? [Osvětové akce v oblasti udržitelného rozvoje]

7.3.4 Je vyhodnocován dopad akcí z hlediska působnosti na obyvatele? (anketa, dotazník) [Vyhodnocování dopadu akcí]

7.3.5 Jsou pokryty vzdělávacími akcemi všechny cílové skupiny populace obce? [Pokrytí cílových skupin vzdělávacími akcemi]

Volnočasové aktivity

7.4.1 Existují v obci „komunitní centra“ pro různé cílové skupiny (např. kluby pro matky s dětmi, seniory)? Pokud ano, zvyšuje se počet obyvatel, kteří tato centra využívají? [Zaměření a využívanost komunitních center]

7.4.2 Existují v obci sportoviště, které je možné volně využívat pro neorganizované sportovní aktivity? [Zázemí pro neorganizované sportovní aktivity]

7.4.3 Realizuje obec volnočasové aktivity občanů tak, aby nedocházelo ke zbytečnému poškozování okolního prostředí? Podporuje obec sportovní kluby a jinou zájmovou činnost určenou pro rozličné cílové skupiny? [Šetrnost volnočasových aktivit]

7.4.4* Podporuje obec sportovní kluby a jinou zájmovou činnost určenou pro rozličné cílové skupiny? [Podpora organizací realizujících volnočasové aktivity]

SWOT analýza

[SWOT analýza za oblast vzdělávání a výchovy]

Vztah města ke kultuře

- 8.1.1 Má město pro oblast kultury písemný strategický dokument (kulturní politika, Koncepce/strategie podpory kultury)? Vznikl strategický dokument se zapojením veřejnosti? [\[Kulturní strategie\]](#)
- 8.1.2 Jaká je dostupnost a vybavenost města kulturními službami? [\[Dostupnost kulturních služeb\]](#)
- 8.1.2* Vznikl strategický dokument pro oblast kultury se zapojením veřejnosti? [\[Zapojení veřejnosti do tvorby kulturní strategie\]](#)
- 8.1.3 Jaká je výše a struktura výdajů na kulturu? [\[Struktura a výše výdajů na kulturu\]](#)
- 8.1.4* Komu je grantový systém otevřený? (městské/obecní organizace, neziskové organizace, právnické osoby, fyzické osoby...) [\[Otevřenost grantového systému\]](#)
- 8.1.4 Mají městské kulturní organizace vlastní strategické dokumenty? [\[Kulturní strategie organizací\]](#)
- 8.1.5 Jaká je spokojenost občanů s kulturními zařízeními a nabídkou kulturních aktivit ve městě? [\[Spokojenost obyvatel s kulturními službami\]](#)
- 8.1.6 Jaké jsou možnosti občanů uplatňovat své podněty a účastnit se projednávání záměrů města v oblasti kultury na jedné straně a jaký je zájem veřejné správy odpovídat na kulturní potřeby občanů (zvyšování kvality politické kultury) na straně druhé? [\[Participace obyvatel na kulturním plánování\]](#)
- 8.1.7 Existuje ve městě podpora tzv. kulturních a kreativních průmyslů? [\[Podpora kulturních a kreativních průmyslů\]](#)
- 8.1.7* Má město (založené – o. p. s., zřízené – p.o. či v majetku – s. r. o., a.s...) kulturní organizace, které zajišťují veřejné kulturní služby a jsou tyto organizace schopny si zajistit další financování (jsou vícezdrojově financované), a ekonomicky a programově stabilní? [\[Ekonomická stabilita kulturních zařízení MČ\]](#)
- 8.1.13* Jak město přistupuje k kultuře (hazardu)? [\[Přístup k hazardu\]](#)

Vztah k historickému dědictví

- 8.2.1 Má město koncepci podpory historického kulturního dědictví, včetně tradic; zveřejněná pravidla/strategii přístupu ke kulturním památkám a jejich vlastníkům, památkové zóně; ad? [\[Koncepce podpory historického kulturního dědictví\]](#)
- 8.2.2 Má město otevřený grantový systém, který zahrnuje projekty z oblasti historického kulturního dědictví? [\[Grantová podpora historického kulturního dědictví\]](#)
- 8.2.3 Má město další nástroje podpory majitelů nemovitého i movitého kulturního dědictví; podpory tradic apod.? Čerpá město finanční prostředky z programů MK ČR a dalších zdrojů určených na památkovou péči? [\[Další nástroje podpory historického kulturního dědictví\]](#)
- 8.2.4 Je místní kulturní dědictví zpřístupňováno veřejnosti? Dochází k novému způsobu využití objektů soukromých majitelů (nové funkce budov); kulturní dědictví je digitalizováno, jsou vydávány publikace, DVD, pořádány nové akce apod.? [\[Zpřístupňování kulturního dědictví veřejnosti\]](#)
- 8.2.5* Uvedte celkové výdaje obce na kulturní dědictví hmotné a nehmotné / podíl na celkovém rozpočtu. Kolik z toho jsou grantové (soutěžní) prostředky? [\[Výdaje na kulturní dědictví\]](#)

Kulturní a umělecké aktivity

- 8.3.1 Jaké jsou neinvestiční grantové (soutěžní) a dotační výdaje na kulturní projekty? [\[Grantové a dotační výdaje na kulturu\]](#)
- 8.3.2 Má město otevřený grantový systém pro kulturní projekty? Do jaké míry je grantový systém pro kulturní projekty otevřený a transparentní? [\[Otevřený grantový systém v oblasti kultury\]](#)
- 8.3.3 Podporuje město různorodé projekty (z hlediska obsahového i formálního zaměření)? [\[Podpora různorodosti projektů\]](#)

8.3.4 Vznikají z iniciativy města umělecké a kulturní akce s cílem doplnit různorodost kulturní nabídky, využít místního potenciálu, obnovit či zviditelnit tradice, osobnosti, historické události; posilovat kulturní povědomí občanů o místní kulturní identitě? [[Podpora kulturních a uměleckých akcí](#)]

8.3.5 Má město systém prezentace, propagace a publicity nabídky kulturních akcí jak pro vlastní akce a organizace, tak pro akce soukromoprávních subjektů? [[Systém publicity kulturních akcí](#)]

8.3.6 Podporuje či umožňuje obec poskytování informací o jiných zdrojích na podporu kultury? (např. krajské, státní, nadační grantové programy, fondy EU, setkání s místními podnikateli apod.)? [[Informování o jiných zdrojích na podporu kultury](#)]

8.3.7 Jaká je mobilita místních umělců, uměleckých skupin a kulturních produktů? Účastní se např. kulturní organizace nadregionálních a zahraničních projektů a akcí? [[Mobilita místních umělců](#)]

Atraktivita a vzhled města

8.4.1 Má město pro oblast atraktivity a vzhledu města konkrétní nástroje a strategické dokumenty? [[Nástroje ke zvyšování atraktivního vzhledu města](#)]

8.4.2 Jaké jsou možnosti občanů uplatňovat své podněty a účastnit se projednávání záměrů města v oblasti vzhledu města, projednávání investičních záměrů města (zvyšování kvality politické kultury)? [[Možnost participace občanů na rozvoji MČ](#)]

8.4.3* Existují a vznikají nová veřejná místa, kde se lidi spontánně setkávají? [[Přirozená místa setkávání](#)]

8.4.3 Jak probíhá údržba, obnova a doplňování městského mobiliáře – lavičky, sochy, kašny, koše, info plochy, stojany na kola, orientační tabule, info tabule o pamětihodnostech, pamětní desky, pomníky? Existují ve městě další počiny, které zvyšují atraktivitu a vzhled města a estetickou kvalitu veřejného prostoru? [[Údržba a obnova městského mobiliáře](#)]

8.4.4 Využívá město kulturu při revitalizaci brownfields a dalších rozvojových projektech? [[Využívání kultury při revitalizaci brownfields](#)]

8.4.6* Existují ve městě další počiny, které zvyšují atraktivitu a vzhled města a estetickou kvalitu veřejného prostoru? [[Zvyšování atraktivity veřejného prostoru](#)]

SWOT analýza

[[SWOT analýza za oblast kultury a volného času](#)]

Sociální prostředí

Vytvoření a zavádění programů prevence a zmírňování chudoby

9.1.1 Vytváří obec ve svém rozpočtu dostatečné finanční rezervy pro případ potřeby náhlé finanční pomoci obětem neštěstí ap.? [[Finanční rezerva pro pomoc obětem neštěstí](#)]

9.1.2 Má obec v rámci jí spravovaného bytového fondu rezervy pro potřebu zajistit alespoň na přechodnou dobu bydlení rozvedeným partnerům, zejména s nezletilými dětmi, obětem domácího násilí, přírodních nebo průmyslových katastrof apod.? V případě, že ne, zajišťuje tuto činnost v obci jiný subjekt (zapsaný spolek (dříve občanské sdružení), NNO, církev apod.)? [[Zajištění dočasného nouzového bydlení](#)]

9.1.3 Došlo k vývoji/změně v počtu sociálně potřebných domácností v obci? [[Vývoj počtu sociálně potřebných domácností](#)]

9.1.4 Disponuje obec byty pro osoby, které se ocitly v obtížné sociální nebo životní situaci spojené s bydlením? [[Dostupné a sociální byty](#)]

9.1.5 Jak se vyvíjí trend v počtu předlužených osob (tj. osob, které mají mnoho půjček a nezvládají splácení)? Existuje podpora obce nebo jiného subjektu v poradenství k problematice předluženosti? [[Vývoj počtu předlužených osob](#)]

9.1.6* Existuje podpora obce nebo jiného subjektu v poradenství k problematice předluženosti? [[Podpora poradenství v dluhové oblasti](#)]

Rovný přístup k veřejným službám a snižování sociálních nerovností

9.2.1 Podporuje obec vznik a fungování mateřských center, která umožňují matkám snazší návrat do zaměstnání nebo zvyšování jejich kvalifikace v období čerpání rodičovské dovolené? [[Podpora mateřských center](#)]

9.2.2 Monitoruje obec rovný přístup obyvatel ke vzdělávání minimálně ve školách a školských zařízeních zřizovaných obcí? [[Rovný přístup ke vzdělávání](#)]

9.2.3 Došlo ke zvýšení počtu bezbariérových budov – zejména budov úřadů, škol, obchodů a zařízení poskytujících služby a veřejných prostranství (chodníky v místech přechodů, bezbariérová úprava parků apod.) v obci? Pokud ne, jaký je postup v případě žádosti/stížnosti občana či sdružení na odstranění bariér ve veřejných budovách v obci? [[Zvyšování počtu bezbariérových objektů](#)]

9.2.4 Zajišťuje obec nebo jiný subjekt podporu obyvatelům s důrazem na specifické skupiny (senioři, menšiny, sociálně znevýhodnění, lidé s nízkým stupněm vzdělání apod.) v obtížných životních situacích (např. linka pomoci, právní poradna apod.)? Pokud ano, jakým způsobem jsou o této podpoře obyvatelé informováni? [[Podpora obyvatel v obtížných životních situacích](#)]

9.2.5 Podporuje obec nebo jiný subjekt v obci rodiny v možnosti sladit svou práci s rodinným životem (např. dostatek jeslí, mateřských škol, kvalitních ZŠ, zájmové činnosti dětí)? [[Podpora sladování práce a rodinného života](#)]

9.2.6* Poskytuje obec nebo jiný subjekt v obci (zapsaný spolek (dříve občanské sdružení) nevládní nezisková organizace apod.) účinnou pomoc nezaměstnaným v nacházení volných pracovních míst nebo výběru vhodných kurzů pro rekvalifikaci? [[Podpora při hledání pracovních příležitostí](#)]

Sociálně integrované bydlení

9.3.1 Existují v obci sociální bariéry a sociálně vyloučené osoby a lokality? [[Sociálně vyloučené osoby a lokality](#)]

9.3.2 Jaká je spokojenost obyvatel obce s místem, ve kterém žijí? – sousedské vztahy, kulturní vyžití, kvalita okolního prostředí (čistota, zeleň, graffiti apod.). [[Spokojenost obyvatel s místem, kde žijí](#)]

9.3.3 Mají obyvatelé obce zájem podílet se na veřejném dění obce? [[Zájem obyvatel o veřejné dění](#)]

9.3.4 Přispívá komunitní politika obce k odstraňování bariér a k dobré komunikaci mezi specifickými skupinami obyvatel, mezi různými věkovými, národnostními, náboženskými i sociálními kategoriemi lidí v obci? [[Nástroje odstraňování sociálních bariér](#)]

9.3.5 Došlo v obci ke změně v počtu stížností obyvatel na sociálně patologické jevy (bezdomovectví, výtržnosti, graffiti, drogy, gambling / herny, prostituce apod.)? [[Vývoj počtu stížností na sociálně-patologické chování](#)]

9.3.6 Existují v obci dobrovolnická centra nebo jiná forma dobrovolnické činnosti? [[Dobrovolnická činnost](#)]

Bezpečnost a prevence kriminality

9.4.1 Došlo k poklesu trestných činů na správním území obce (podle kategorií – vraždy, krádeže, násilné trestné činy)? [[Vývoj trestné činnosti](#)]

9.4.2 Dovede obec rychle a účinně řešit situaci po přírodních katastrofách nebo průmyslových haváriích? [[Efektivní řešení přírodních katastrof a havárií](#)]

9.4.3 Jaká je míra obav obyvatel obce z kriminality (členění po činech – krádež, ublížení na zdraví, vražda atd.)? [[Míra obav obyvatel z kriminality](#)]

9.4.4 Jak je v obci řešena problematika domácího násilí? [[Řešení domácího násilí](#)]

9.4.5 Jaký je počet akcí a účastníků, kteří byli účastni preventivní akce proti kriminalitě? [[Preventivní akce v oblasti kriminality](#)]

SWOT analýza

[[SWOT analýza za oblast sociálního prostředí](#)]

Globální odpovědnost

Mezinárodní spolupráce měst a obcí

10.1.1 Podporuje město myšlenku “ etického obchodu”? Jakým způsobem? [[Podpora etického obchodu](#)]

10.1.2 Podporuje město zahraniční rozvojovou spolupráci nad rámec podpory etického obchodu (např. podpora vzdělávání, zdravotnictví sociální či ekonomický rozvoj, podpora lidských práv, využití inovativních technologií, mezinárodní partnerství apod.)? Jakým způsobem? [[Zahraníční rozvojová spolupráce](#)]

10.1.3 Má obec partnerské město v tzv. rozvojovém světě (včetně regionu východní a jihovýchodní Evropy, např. Ukrajina, Moldavsko, Srbsko, Bosna a Hercegovina,...)? [[Partnerská obec v rozvojových zemích](#)]

10.1.4 Vyčleňuje město každoročně určitou částku na konkrétní projekty humanitární pomoci a/nebo rozvojové spolupráce v tzv. rozvojových zemích? [[Humanitární projekty](#)]

10.1.5 Je město nebo některé městská organizace zastoupena v mezinárodní organizaci zabývající se udržitelným rozvojem? [[Členství v mezinárodní organizaci pro udržitelný rozvoj](#)]

Zvyšování povědomí o globálních souvislostech

10.2.1 Proběhly na území obce osvětové akce v oblasti změny klimatu? Pokud ano, jaké? (Např. Týden udržitelné energetiky, Dny energetiky, DISPLAY kampaň). Není třeba uvádět aktivity, které jsou již vyžadovány v kategorii „C“ či „B“ hodnocení města. [[Osvěta v oblasti klimatických změn](#)]

10.2.2 Existuje spolupráce se Střediskem ekologické výchovy nebo jinou nevládní organizací v oblasti environmentální výchovy a Globálního rozvojového vzdělávání (např. společné aktivity města + NNO, nebo aktivity NNO na území města)? [[Spolupráce s NNO v oblasti ekologické výchovy](#)]

Přístup města ke zmírnění klimatických změn

10.3.1 Má město vypočítanou ekologickou stopu pro městský úřad, pro zařízení v majetku města, případně pro celé město? [[Měření ekologické stopy](#)]

10.3.2 Lze najít ve městě tzv. příklady dobré praxe, které podporují udržitelný rozvoj? [[Příklady dobré praxe pro udržitelný rozvoj](#)]

10.3.3 Existuje výpočet emisí CO₂ pro město, resp. alespoň pro zařízení v majetku města? [[Měření emisí CO₂](#)]

10.3.4 Existuje energetická koncepce města. Má město energetického manažera? [[Energetická koncepce MČ](#)]

SWOT analýza

[[SWOT analýza za oblast globální zodpovědnosti](#)]

Územní Rozvoj

Prostorové a funkční uspořádání území

1.5.1 Prosazuje obec při umísťování nových staveb požadavek, aby umístění negenerovalo zbytečnou dopravní zátěž okolí a klidových zón obce? [[Omezování dopravní zátěže generované novou výstavbou](#)]

1.5.2 Prosazuje město takovou funkční diferenciací využití území, aby vyhovovala jak z hledisek fungování města a jeho dopravní obsluhy, ale i zdravého životního prostředí a podmínek života obyvatel i návštěvníků? [[Účelnost funkční diferenciaci území](#)]

1.5.3 Má město jasnou vizi dalšího kvalitativního rozvoje města, obsaženou v ÚPD? [[Vize rozvoje MČ v rámci územně plánovací dokumentace \(ÚPD\)](#)]

Udržitelné projektování a výstavba

1.6.1 Vyhlašuje obec na projekty důležitých veřejných prostorů a staveb urbanistické nebo architektonické soutěže ve spolupráci s ČKA? [[Architektonické soutěže](#)]

1.6.2 Má město smluvně zajištěnou spolupráci se stálým městským architektem? [[Městský architekt](#)]

1.6.3 Uplatňuje město důsledně zásadu, že vítěz architektonické soutěže vykonává autorský dozor až do dokončení stavby? [[Autorský dozor na veřejných zakázkách](#)]

1.6.4 Uplatňuje obec při výběru projektanta a dodavatele pro veřejné stavby v obci kromě kritéria ceny i kritérium kvality výsledku, tedy poměru užitné a výtvarné hodnoty k ceně? [[Zohledňování kvality nabídek u veřejných zakázek](#)]

1.6.5 Uplatňuje město metodiku pro řízený proces projednávání velkých záměrů s veřejností? [[Metodika participace veřejnosti](#)]

Revitalizace nevhodně využívaných pozemků a staveb

1.7.1 Došlo k regeneraci a znovu využití existujících brownfields v zastavěném území města? [[Regenerace brownfields](#)]

1.7.2 Udržuje si obec průběžně aktuální přehled o nevyužitých nebo nevhodně využitých objektech a plochách v současném zastavěném území města, vhodných pro nová využití („brownfields“), které je možné využít pro potřeby obce nebo nabízet investorům a developerům místo výstavby „na zelené louce“? [[Evidence brownfields](#)]

1.7.3 Nabízí obec investorům ochotným využít „brownfields“ pomoc s překonáním administrativních a majetkoprávních obtíží s tím spojených a odstraněním starých ekologických zátěží či zlepšení napojení na dopravní a technickou infrastrukturu? [[Podpora investorů při revitalizaci brownfields](#)]

Regenerace bytového fondu, občanské a technické vybavenosti a veřejných prostranství

1.8.1 Provádí obec regeneraci domů a bytů ve vlastnictví města, městské občanské vybavenosti, panelových sídlišť apod.? [[Regenerace obecních domů a bytů](#)]

1.8.2 Provádí obec systematickou obnovu technického vybavení města a inž. sítí? [[Obnova technické infrastruktury](#)]

Připravenost na důsledky globální změny klimatu

1.9.1 Má obec/město zpracován Plán protipovodňových opatření? [[Plán protipovodňových opatření](#)]

1.9.2 Má obec/město zpracován Plán opatření proti suchu, resp. krizového hospodaření s vodou? [[Plán krizového hospodaření s vodou](#)]

SWOT analýza

[[SWOT analýza za oblast územního rozvoje](#)]

Správa věcí veřejných

1.1.A Existence a provázanost schválených strategických rozvojových dokumentů a ÚPD města včetně měřitelného souboru indikátorů [[Existence a provázanost schválených strategických rozvojových dokumentů a ÚPD města včetně měřitelného souboru indikátorů \(1.1.A\)](#)]

1.1.B Monitorování a provádění optimalizace veřejných služeb a úřadu [[Monitorování a provádění optimalizace veřejných služeb a úřadu \(1.1.B\)](#)]

1.1.C Provázanost investic, rozpočtu a rozpočtového výhledu na rozvojové dokumenty města [[Provázanost investic, rozpočtu a rozpočtového výhledu na rozvojové dokumenty města \(1.1.C\)](#)]

Seznam indikátorů udržitelného rozvoje

V rámci zpracovávané analytické části nebyly indikátory udržitelného rozvoje dle Metodiky hodnocení udržitelných měst zpracovávány. Pro úplnost uvádíme jejich seznam. Řada hodnot těchto indikátorů lze dovodit z textové části jednotlivých kapitol. Výše uvedená Metodika předpokládá 1 za 3 roky zpracovat audit včetně výpočtů těchto indikátorů. Tyto výsledky jsou následně odbornou skupinou auditovány. Analytická část tak může sloužit k prvotnímu zpracování počátečního hodnocení.

Správa věcí veřejných

Výkonnost a kvalita (1.2.C)

Pravidla pro zdravé financování a míry zadlužování (1.2.A)

Orientace na občany / zákazníky (1.2.B)

Společensky odpovědné a ekologické chování úřadu a městských organizací, úspory a opatření proti plýtvání (1.2.D)

Partnerství a synergie (1.3.C)

Veřejná projednávání (1.3.A)

Transparentní úřad (1.3.B)

Spokojenost občanů s místním společenstvím (1.4.A)

Územní Rozvoj

Kompaktnost městské zástavby (1.5.A)

Urbanistická struktura (1.5.B)

Nově navrhované zastavitelné plochy (1.5.C)

Dostupnost veřejných parků, prostranství a služeb (1.5.D)

Využívání externí odborné pomoci (1.6.A)

Projednávání velkých investičních záměrů s veřejností (1.6.B)

Přehled „brownfields“ (1.7.A)

Plocha „brownfields“ na území města (1.7.B)

Využití „brownfields“ (1.7.C)

Péče o bytový fond a objekty občanské vybavenosti v majetku městské části (1.8.A)

Péče o komunikace a inženýrské sítě v majetku městské části (1.8.B)

Opatření proti povodním (1.9.A)

Opatření pro zvýšení akumulace vod v prostředí a ke zpomalení odtoku (1.9.B)

Životní prostředí

Celková spotřeba pitné vody v domácnostech (2.1.A)

Čištění odpadních vod (2.1.B)

Nakládání s dešťovými vodami (2.1.C)

Invazní druhy rostlin (2.2.A)

Koeficient ekologické stability (2.2.B)

Zábory zemědělské půdy (2.3.A)
Koncentrace polétavého prachu (PM10 nebo PM2,5) (2.4.A)
Sledování koncentrací látek znečišťujících ovzduší (2.4.B)
Izolační zeleň (2.4.C)
Ochrana před prašností (2.4.D)

Udržitelná výroba a spotřeba

Vnitřní předpis upravující udržitelné nakupování (3.1.A)
Nakupované zboží s ekoznačkou (3.1.B)
Používání recyklovaného papíru (3.1.C)
Používání elektrospotřebičů v nejvyšší energetické třídě (3.1.D)
Nakupované spotřební zboží a drobný hmotný majetek (DHM) s pozitivním vlivem na UR (3.1.E)
Dostupnost nádob na separovaný sběr odpadů (3.2.E)
Množství nádob na separovaný sběr odpadů (3.2.C)
Počet druhů separovaných odpadů, které je možné třídit v rámci nádob na separovaný sběr odpadů (3.2.D)
Produkce smíšeného komunálního odpadu (3.2.A)
Počet tříděných složek komunálního odpadu (3.2.B)
Existence systému energetického managementu (3.3.A)
Spotřeba energie (3.3.B)
Spotřeba elektřiny – neobnovitelné zdroje (3.3.C)
Spotřeba elektřiny ze všech využívaných zdrojů – obnovitelné zdroje (3.3.D)
Spotřeba zemního plynu (3.3.E)
Spotřeba tepla z CZT (3.3.F)
Spotřeba PHM (3.3.G)
Podíl staveb v energ. třídách A, B, C u rekonstrukcí s přechodem na vyšší kategorii en. třídy (z kategorie C, D, E, F, G) (3.3.H)
Vnitřní předpis, který nastavuje obecné parametry pro novou výstavbu a rekonstrukce (3.4.A)
Certifikované stavby (3.4.B)

Doprava

Podíl garantovaných nízkopodlažních spojů veřejné dopravy na celkovém počtu spojů (4.1.A)
Bezbariérovost komunikací (4.1.B)
Vybavenost cyklistickými komunikacemi (4.1.C)
Vybavenost veřejných budov parkovací infrastrukturou pro cyklisty (4.1.D)
Přeprava cestujících MHD (4.2.A)
Dostupnost spojení veřejnou dopravou (4.2.B)
Plán dopravy / udržitelné mobility (či obdobného strategického dokumentu) (4.2.C)
Mobilita a místní přeprava cestujících (4.2.D)
Zavedený systém regulace parkování a dopravy (4.2.E)

Podíl výkonů vozidel EEV na celkovém objemu dopravního výkonu vozidel v majetku městské části a jí zřízených organizací (4.3.B)

Žáci I. stupně ZŠ zapojení do preventivních programů bezpečnosti dopravy (4.4.A)

Nehodovost v silniční dopravě (4.4.B)

Odstranění krizových nehodových míst (4.4.C)

Hodnocení Strategického plánu dopravy / udržitelné mobility podle vlivu na ŽP a zdraví (4.5.A)

Opatření ke snížení zátěže z dopravy ve vazbě na strategické dokumenty městské části (4.5.B)

Zdraví

Plánování zdravotních a souvisejících služeb v souvislosti s problémy v městské části (5.1.A)

Zdraví a dopady na zdraví ve strategiích městské části a jako kritérium při hodnocení projektů (5.1.B)

Kompetence městské části (personální odbornost) pro podporu zdraví obyvatel (5.1.C)

Dětská hřiště a zařízení pro fyzickou aktivitu dospělých (5.2.B)

Činnosti věnované aktivnímu stárnutí (5.2.C)

Preventivní akce zaměřené na podporu zdraví a zdravého životního stylu (5.2.A)

Aktivity na podporu nekuřáckého prostředí (5.2.D)

Podpora NNO a dalších organizací zabývajících se zdravím (5.2.E)

Spolupráce s podnikatelskou sférou v oblasti zdraví (5.2.F)

Vzdělávání zástupců samosprávy a státní správy v oblasti podpory zdraví (5.2.G)

Střední délka života při narození (5.3.A)

Trend standardizované úmrtnosti ze všech příčin a pro hlavní diagnózy (5.3.B)

Předčasná úmrtnost (ve věku 0-64 let) ze všech příčin u mužů a u žen (5.3.C)

Výskyt zhoubných novotvarů (5.3.D)

Hospitalizace pro poranění a otravy (5.3.E)

Výskyt (prevalence) diabetu (5.3.F)

Kojenecká úmrtnost (5.3.G)

Úmrtí zaviněná alkoholem nebo drogami (5.3.H)

Nově hlášená sexuálně přenosná onemocnění (syfilis, kapavka) (5.3.I)

Alimentární onemocnění (salmonelóza, kamylobakterií) (5.3.J)

Nová onemocnění hepatitidou typu A, B, C (5.3.K)

Léčení alergici a astmatici (prevalence) (5.3.L)

Hospitalizace pro nemoci oběhové soustavy (5.3.M)

Uživatelé drog (5.3.N)

Místní ekonomika a podnikání

Podpora zaměstnanosti, podnikání a diverzifikace struktury místní ekonomiky (6.1.A)

Počet podnikatelských subjektů (6.1.B)

Podíl nezaměstnaných osob (6.1.C)

Příklad dobré praxe (z oblasti podpory zaměstnanosti a podnikání) (6.1.D)

Spolupráce s místními podniky (6.2.A)

Příklad dobré praxe (spolupráce s místními podniky) (6.2.B)

Podpora místní turistiky (6.3.A)

Počet ubytovaných hostů (rezidenti a nerezidenti) (6.3.B)

Podpora turistiky z hlediska specifik místních výrobků a pravidelnosti tradičních akcí v obci (6.3.C)

Příklad dobré praxe (podpory cestovního ruchu a místní ekonomiky) (6.3.D)

Vnímání rozvoje turistiky místními obyvateli a podnikateli (6.3.E)

Vzdělávání a výchova

Podpora škol a školských zařízení prosazujících VUR nad rámec povinností daných školskými dokumenty (7.1.A)

Vyhodnocování a monitoring VUR ve školách a školských zařízeních zřizovaných městskou částí, případně jiným zřizovatelem (7.1.B)

Podpora energeticky a materiálově úsporného provozu škol (7.1.C)

Didaktická databáze elektronických materiálů a dalších didaktických materiálů pro VUR (např. tištěných materiálů, výukových sad pro praktické činnosti) podporovaných městskou částí, případně statutárním městem (7.1.D)

Podpora sítí učitelů a vychovatelů vzdělávajících v problematice UR (7.1.E)

Spokojenost obyvatel se vzdělávacími institucemi (7.1.F)

Nevládní neziskové organizace v městské části, zabývající se VUR (7.2.A)

Peněžní prostředky pro nevládní neziskové organizace, zabývající se VUR (7.2.B)

Podpora síťování institucí zabývajících se VUR (7.2.D)

Komunikace MČ s podnikatelskými subjekty

Odborná podpora pro občany z hlediska naplňování principů UR (7.3.B)

Osvětové akce UR v městské části (7.3.C)

Oslovení všech cílových skupin v rámci VUR (7.3.D)

Komunitní centra v městské části (7.4.A)

Volně přístupná sportoviště v městské části (7.4.B)

Volnočasové aktivity občanů (7.4.C)

Kultura a volný čas

Písemný strategický dokument pro oblast kultury a zařazení kultury do celkového strategického plánu města (8.1.A)

Vybavenost města kulturními službami a jejich dostupnost různým cílovým skupinám (8.1.B)

Výdaje na kulturu (8.1.C)

Existence vlastních strategických dokumentů v kulturních organizacích městské části (8.1.D)

Spokojenost s nabízenými kulturními aktivitami a projekty (8.1.E)

Účast občanů na tvorbě kulturní politiky (8.1.F)

Podpora kulturních a kreativních odvětví (ze strany městské části) (8.1.G)

Podpora nehmotného, příp. hmotného kulturního dědictví v rámci strategického dokumentu městské části pro oblast kultury (8.2.A)

Otevřený grantový/dotační systém, který zahrnuje projekty z oblasti historického kulturního dědictví (8.2.B)
Další nástroje podpory majitelů nemovitého i movitého kulturního dědictví a tradic (8.2.C)
Zpřístupňování místního kulturního dědictví veřejnosti (8.2.D)
Neinvestiční grantové a dotační (soutěžní) výdaje na kulturní projekty (8.3.A)
Otevřený grantový / dotační systém pro projekty z oblasti kulturních a uměleckých aktivit (8.3.B)
Různorodost podporovaných projektů v rámci grantového systému (8.3.C)
Umělecké a kulturní akce iniciované městskou částí (8.3.D)
Prezentace, propagace a publicita nabídky kulturních akcí (8.3.E)
Informovanost o jiných zdrojích na podporu kultury (8.3.F)
Mobilita místních umělců, uměleckých skupin a kulturních produktů (8.3.G)
Písemné strategické dokumenty zabývající se atraktivitou a vzhledem městské části (8.4.A)
Participace občanů na záměrech městské části týkající se vzhledu města (8.4.B)
Veřejná místa pro spontánní setkávání (8.4.C)
Kultura jako faktor rozvoje území (8.4.D)

Sociální prostředí

Schopnost zajistit bydlení potřebným občanům (9.1.B)
Připravenost městské části, případně statutárního města pro případ potřeby náhlé finanční pomoci obětem neštěstí (9.1.A)
Počet sociálně potřebných domácností v městské části (9.1.C)
Byty pro osoby, které se ocitly v obtížné sociální nebo životní situaci spojené s bydlením (9.1.D)
Míra předluženosti obyvatel (9.1.E)
Podpora sociální inkluze rodičů na rodičovské dovolené (9.2.A)
Rovný přístup obyvatel ke vzdělávání (9.2.B)
Bezbariérová mobilita (9.2.C)
Péče o zranitelné skupiny obyvatel (9.2.D)
Podpůrné aktivity domácí péče (9.2.F)
Podpora rodin při harmonizaci rodinného a pracovního života (9.2.E)
Sociální bariéry (9.3.A)
Spokojenost občanů s místem, ve kterém žijí (9.3.B)
Účast občanů na veřejném dění (9.3.C)
Komunikace mezi specifickými skupinami obyvatel (9.3.D)
Stížnosti obyvatel na sociálně nevhodné jevy (9.3.E)
Dobrovolnictví (9.3.F)
Kriminalita (9.4.A)
Krizové řízení obce (9.4.B)
Vnímání kriminality občany (9.4.C)
Domácí násilí (9.4.D)
Prevence kriminality (9.4.E)

Globální odpovědnost

Etický obchod (10.1.A)

Globální partnerství (10.1.B)

Partnerské město v rozvojovém světě (10.1.C)

Příspěvek na humanitární nebo rozvojovou pomoc (10.1.D)

Zastoupení městské části v mezinárodní organizaci zabývající se udržitelným rozvojem (10.1.E)

Osvětové akce v oblasti změny klimatu (10.2.A)

Spolupráce se Střediskem ekologické výchovy nebo jinou organizací v oblasti environmentálního a globálního vzdělávání (10.2.B)

Orientační ekologická stopa (10.3.A)

Příklady dobré praxe (v oblasti ochrany klimatu) (10.3.B)

Emise CO₂ a energetický management (10.3.C)

SEZNAM TABULEK A OBRÁZKŮ

Seznam tabulek

Tab. 1 Vývoj počtu poskytování informací dle zákona č. 106/1999 Sb. (zdroj: MČ Praha 10).....	24
Tab. 2 Vývoj podání občanů (zdroj: MČ Praha 10).....	25
Tab. 3 Veřejná projednání v roce 2019 (zdroj: MČ Praha 10).....	30
Tab. 4 Výsledky hodnocení úředníků občany v letech 2011–2017 (zdroj: MČ Praha 10).....	38
Tab. 5 Pětiletý klouzávký průměr vybraných znečišťujících látek z Vršovic v okolí náměstí Sv. Čecha (zdroj: ČHMÚ).....	55
Tab. 6 Pětiletý klouzávký průměr vybraných znečišťujících látek ze Strašnic oblast Solidarity (zdroj: ČHMÚ).....	55
Tab. 7 Opravy chodníků a komunikací v roce 2018 (zdroj: TSK, a. s.).....	73
Tab. 8 Incidence novotvarů podle diagnóz v hlavním městě Praze v letech 2015 a 2016 (zdroj: ÚZIS ČR)....	106
Tab. 9 Hlášené případy pohlavních nemocí – ženy (zdroj: Hygienická stanice hl. m. Prahy).....	107
Tab. 10 Hlášené případy pohlavních nemocí – muži (zdroj: Hygienická stanice hl. m. Prahy).....	107
Tab. 11 Hlášené případy pohlavních nemocí – celkem (zdroj: Hygienická stanice hl. m. Prahy).....	107
Tab. 12 Aktuální údaje za duben 2019, Praha (zdroj: Hygienická stanice hl. m. Prahy).....	108
Tab. 13 Počet hlášených infekčních nemocí (hepatitida) – absolutně (zdroj: ÚZIS ČR).....	109
Tab. 14 Případy hospitalizace v nemocnicích akutní péče – Praha (zdroj: ÚZIS ČR).....	110
Tab. 15 Pohyb obyvatel v Městské části Praha 10 ((zdroj: ČSÚ).....	111
Tab. 16 Stav na počátku období 1. ledna 2018 (zdroj: ČSÚ).....	111
Tab. 17 Střední stav obyvatelstva (zdroj: ČSÚ).....	111
Tab. 18 Stav na konci období 31. prosince 2018 (zdroj: ČSÚ).....	111
Tab. 19 Zemřelí v kraji hl. m. Praha podle 22 správních obvodů v 1. až 4. čtvrtletí v roce 2017 a 2018 (zdroj: ČSÚ).....	111
Tab. 20 Léčba diabetu mellitu podle typu onemocnění, muži (zdroj: ÚZIS ČR).....	113
Tab. 21 Léčba diabetu mellitu podle typu onemocnění, ženy (zdroj: ÚZIS ČR).....	113
Tab. 22 Léčba diabetu mellitu podle typu onemocnění, celkem (zdroj: ÚZIS ČR).....	113
Tab. 23 Rok 2015 (zdroj: ÚZIS ČR).....	114
Tab. 24 Rok 2016 (zdroj: ÚZIS ČR).....	115
Tab. 25 Rok 2017 (zdroj: ÚZIS ČR).....	115
Tab. 26 Soukromí podnikatelé podnikající dle živnostenského zákona na Praze 10 (zdroj: Statistika RŽP)....	119
Tab. 27 Počet zemědělských subjektů na Praze 10 (zdroj: Veřejná databáze ČSÚ).....	120
Tab. 28 Nezaměstnanost 2018, 2017 (zdroj: ČSÚ).....	120
Tab. 29 Podíl nezaměstnaných osob (%) v Praze 10 (zdroj: ČSÚ).....	121
Tab. 30 Volná pracovní místa celkem v hl. m. Praze (zdroj: ČSÚ).....	121
Tab. 31 Návštěvnost hromadných ubytovacích zařízení podle kategorie v MČ Praha 10 ((zdroj: ČSÚ).....	123
Tab. 32 Příjmy z poplatků z ubytovacích zařízení a za rekreační pobyty (zdroj: Úřad MČ Praha 10).....	123
Tab. 33 Přehled poskytnutých nepojistných sociálních dávek (zdroj: ČSSZ).....	170
Tab. 34 Přehled uchazečů o zaměstnání (zdroj: Úřad práce ČR, pracoviště Praha 10).....	171
Tab. 35 Vynaložené finanční prostředky z rozpočtu MČ Praha 10 (zdroj: MČ Praha 10).....	178
Tab. 36 Výše podpory pro ohrožené děti v letech 2017 a 2018 (zdroj: MČ Praha 10).....	179
Tab. 37 Terénní programy 2017.....	179

Tab. 38 Terénní programy 2018.....	180
Tab. 39 Počty kontaktů terénních programů.....	180
Tab. 40 Počty podpořených osob.....	181
Tab. 41 Bezplatná služba dopravy.....	181
Tab. 42 Pohled na individuální schopnosti a potřeby dítěte (zdroj: MČ Praha 10).....	183
Tab. 43 Přehled uchazečů o zaměstnání (zdroj: MČ Praha 10).....	185
Tab. 44 Terénní program, rok 2017 (zdroj: MČ Praha 10).....	187
Tab. 45 Terénní program, rok 2018 (zdroj: MČ Praha 10).....	188
Tab. 46 Meziroční porovnání došlých stížností na sociálně patologické jevy (zdroj: MČ Praha 10).....	191
Tab. 47 Měrné emise skleníkových plynů na území hl. m. Prahy [t CO ₂ ekv. / obyvatel] (zdroj: Praha – Životní prostředí 2017).....	203

Tabulka obrázků

Obr. 1 Počet uskutečněných komunikací s občany (zdroj: MČ Praha 10).....	24
Obr. 2 Spotřeba pitné vody v hl. m. Praze v letech 2000–2017 (zdroj: PVK, a. s.).....	43
Obr. 3 Měření kvality vody v Botiči (2001–2017, zdroj: PVK, a. s.).....	45
Obr. 4 Vývoj vyřešených případů v letech (zdroj: PVK, a. s.).....	45
Obr. 5 Jakost vody v tocích hl. m. Prahy (zdroj: OCP MHMP).....	47
Obr. 6 Vývoj incidence novotvarů bez diagnózy C44 (jiný zhoubný novotvar kůže) u mužů v ČR a v Praze v letech 1994–2011 (zdroj: ÚZIS ČR).....	105
Obr. 7 Vývoj incidence novotvarů bez diagnózy C44 (jiný zhoubný novotvar kůže) u žen v ČR a v Praze v letech 1994–2011 (zdroj: ÚZIS ČR).....	106
Obr. 8 Kojenecká úmrtnost v letech 1950–2017 (zdroj: ČSÚ).....	112
Obr. 9 Vývoj diabetu (zdroj: ÚZIS ČR).....	114

SEZNAM POUŽITÝCH ZKRATEK

- AUR – Audit udržitelného rozvoje (9x)
- B+R – B+R (bike and ride) – forma kombinované přepravy s návazností cyklistické dopravy na veřejnou hromadnou dopravu (9x)
- C44 – Jiný zhoubný novotvar kůže (9x)
- CO₂ – Oxid uhličitý (22x)
- CSOP – Centrum sociální a ošetrovatelské pomoci (4x)
- ČKA – Česká komora architektů (7x)
- ČR – Česká republika (119x)
- ČSN – České technické normy (16x)
- ČSOP – Český svaz ochránců přírody (9x)
- ČSÚ – Český statistický úřad (25x)
- E10 – E10 (palivo) – motorové benzinové palivo obsahující 10 procent biosložky (9x)
- EVVO – Environmentální vzdělávání, výchova a osvěta (11x)
- HMP – Hlavní město Praha (26x)
- IPR – Institut plánování a rozvoje hlavního města Prahy (18x)
- ISO – Mezinárodní organizace pro normalizaci (International Organization for Standardization) (23x)
- IZS – Integrovaný záchranný systém (7x)
- KPSS – Komunitní plánování sociálních a návazných služeb (6x)
- MAP – Místní akční plán (10x)
- MČ – Městská část (1469x)
- MHD – Městská hromadná doprava (76x)
- MHMP – Magistrát hlavního města Prahy (12x)
- MK – Ministerstvo kultury (7x)
- MŠ – Mateřská škola (62x)
- NNO – Nestátní nezisková organizace či nevládní nezisková organizace (45x)
- NZ – Nízkoprahové zařízení (7x)
- OMP – Odbor majetkoprávní (2x)
- OSO – Odbor sociální (1x)
- OSPOD – Oddělení sociálně-právní ochrany dětí (1x)
- OŽD – Odbor životního prostředí, dopravy a rozvoje (6x)
- P+R – Parkoviště P+R (Park and Ride) – forma kombinované přepravy s návazností individuální automobilové dopravy na veřejnou hromadnou dopravu (24x)
- P10 – Praha 10 (25x)
- PM10 – Polétavý prach PM10 (16x)
- PMO – Pražská metropolitní oblast (12x)
- PVK – Pražské vodovody a kanalizace, a. s. (17x)

QMS – Systém řízení jakosti (Quality Management System) (15x)
RMČ – Rada městské části (10x)
SMS – Služba krátkých textových zpráv (Short Message Service) (10x)
SPUR – Strategický plán udržitelného rozvoje (14x)
SWOT – SWOT analýza – S = Strengths (Silné stránky), W = Weaknesses (Slabé stránky),
O = Opportunities (Příležitosti), T = Threats (Hrozby) (63x)
TSK – Technická správa komunikací (10x)
ÚMČ – Úřad městské části (20x)
ÚPD – Územně-plánovací dokumentace (26x)
ÚSES – Územní systém ekologické stability (17x)
ÚP SÚ – Územní plán sídelního útvaru (19x)
ÚZIS – Ústav zdravotnických informací a statistiky ČR (31x)
VRÚ – Velké rozvojové území (4x)
VUR – Vzdělávání pro udržitelný rozvoj (17x)
ZMČ – Zastupitelstvo městské části (9x)
ZŠ – Základní škola (118x)
ŽP – Životní prostředí (11x)